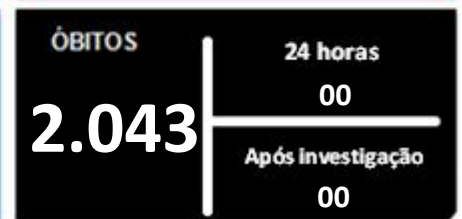
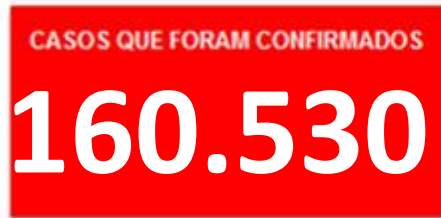


# COVID-19

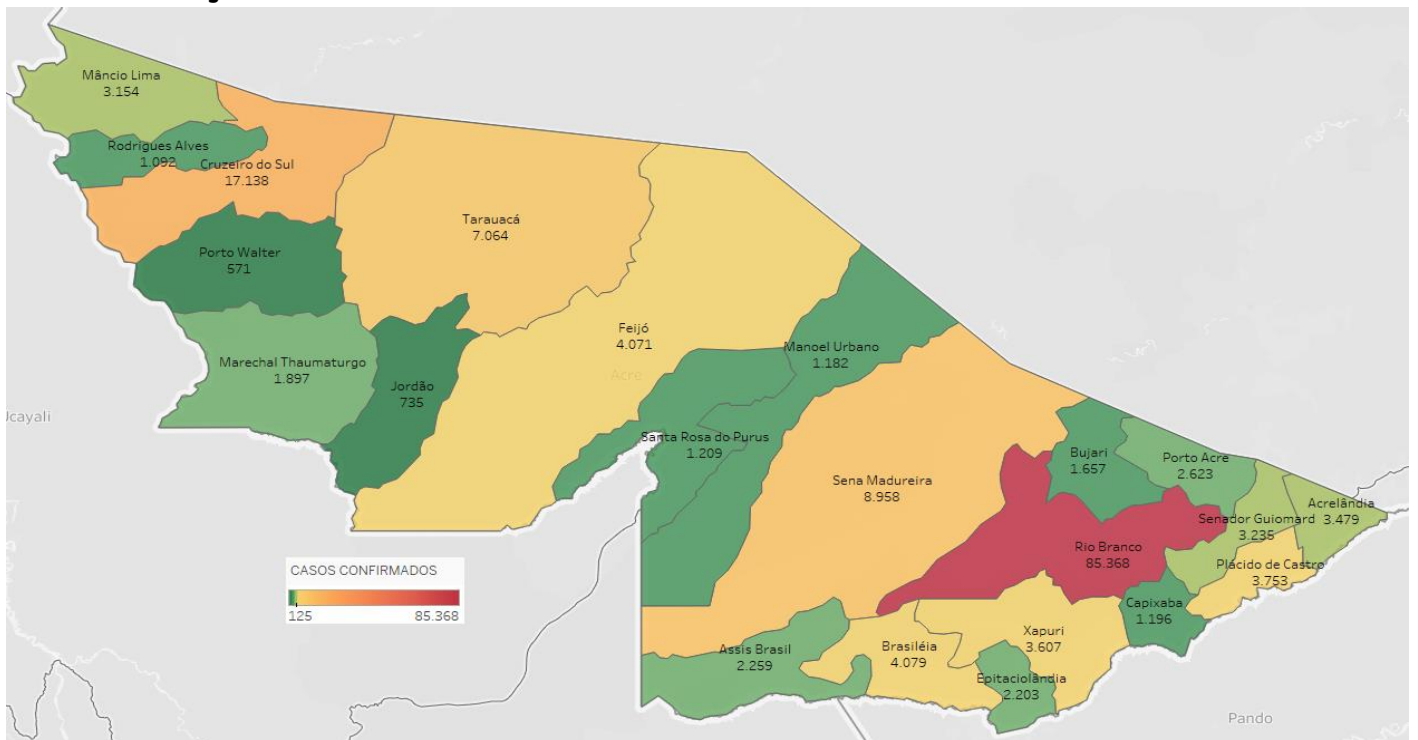
BOLETIM ACRE

Segunda-feira, 13 de março de 2023

## SITUAÇÃO ATUAL DOS CASOS CONFIRMADOS DA COVID-19 NO ESTADO DO ACRE



### DISTRIBUIÇÃO DOS CASOS CONFIRMADOS POR MUNICÍPIO DE RESIDÊNCIA



ARRECAÇÃO DE DADOS DAS ÚLTIMAS 24 HORAS

# COVID-19

BOLETIM ACRE

As notificações no Estado do Acre começaram a ocorrer a partir do dia 02/03/2020, seguindo até o dia 15/03/20 em média com 2 notificações diárias, após a confirmação dos primeiros casos, no dia 17 de março, as notificações aumentaram de forma significativa. No Estado, até o momento, 371.607 casos notificados, tendo sido 211.055 (56,8%) casos descartados, 160.530 (43,1%) confirmados e 23 em análise por PCR (Tabela 1).

**TABELA 1 – DISTRIBUIÇÃO DE CASOS DA COVID-19\*\*SEGUNDO MUNICÍPIO DE RESIDÊNCIA, ACRE, 2020/2023\***

Municípios	Casos notificados	Casos confirmados	Casos descartados	Em análise
				LACEN
Acrelândia	9.098	3.479	5.619	0
Assis Brasil	4.931	2.259	2.672	0
Brasileia	11.223	4.079	7.142	2
Bujari	5.487	1.657	3.830	0
Capixaba	2.593	1.196	1.396	1
Cruzeiro do Sul	31.245	17.138	14.105	2
Epitaciolândia	6.552	2.203	4.349	0
Feijó	8.402	4.071	4.332	0
Jordão	1.984	735	1.249	0
Mâncio Lima	7.812	3.154	4.658	0
Manoel Urbano	3.142	1.182	1.960	0
M. Thaumaturgo	4.364	1.897	2.467	0
Plácido de Castro	8.002	3.753	4.249	0
Porto Acre	5.891	2.623	3.268	0
Porto Walter	1.337	571	766	0
Rio Branco	205.643	85.368	120.260	15
Rodrigues Alves	3.158	1.092	2.066	0
Santa Rosa do Purus	2.530	1.209	1.321	0
Sena Madureira	21.509	8.958	12.550	1
Senador Guiomard	9.720	3.235	6.484	1
Tarauacá	10.370	7.064	3.305	1
Xapuri	6.614	3.607	3.007	0
<b>TOTAL</b>	<b>371.607</b>	<b>160.530</b>	<b>211.055</b>	<b>23</b>

Fonte: Laboratório Charles Mérieux; LACEN- Acre; E-SUS VE (notifica.saude.gov.br)

Dados parciais sujeitos à revisão/alteração. \*\*Exame de avaliação laboratorial para detecção de COVID-19

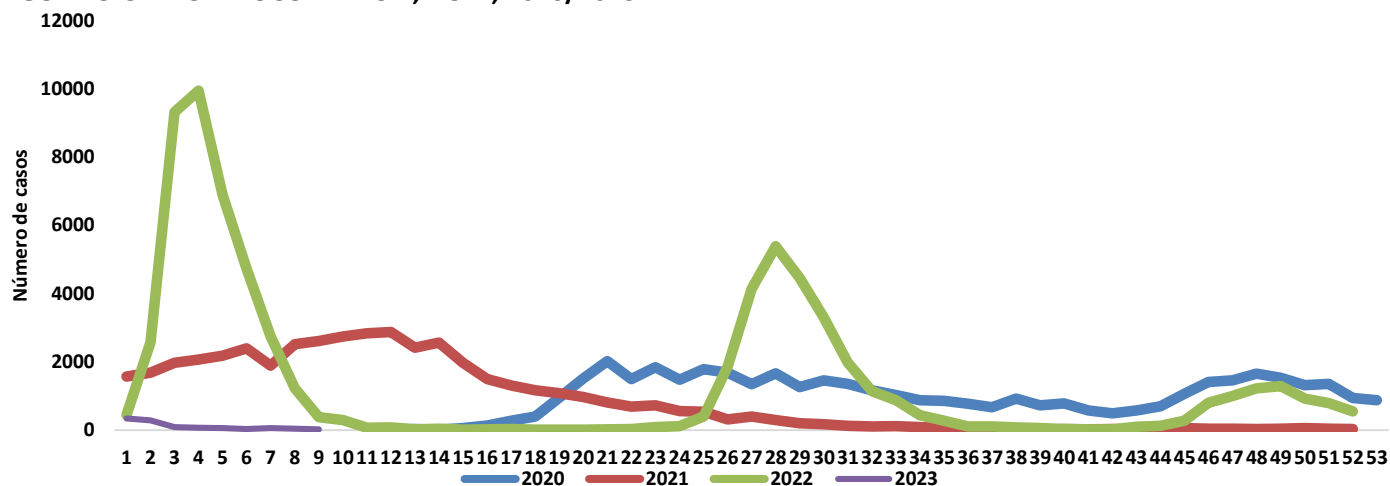
**O Estado do Acre apresentou 97 novos casos confirmados para Covid-19 no período de 05/03/2022 a 13/03/2022** (Tabela 2).

Os primeiros casos confirmados da COVID-19 no Estado do Acre foram registrados na SE 12/2020, com maior ocorrência na SE 21 (2.017 casos). No ano de 2021, os casos seguiram com certa estabilidade, porém em níveis elevados, sendo registrado na SE 12/2021 a ocorrência do maior número de casos (2.876). A partir da SE 15/2021 observa-se uma

tendência de redução, que ocorreu de forma mais significativa a partir da SE 34/2021. Entretanto, o ano de 2022 iniciou com forte tendência de aumento no número de casos, com os maiores registros desde o início da pandemia. Na SE 4/2022 (8.975 casos) foi observada a maior ocorrência de casos, a partir da SE 9/2022 observa-se uma tendência de redução (Gráfico 1).

Em relação aos óbitos, os maiores registros ocorrem no ano de 2021, com maior ocorrência na SE 11/2021 (94 óbitos). No ano de 2022, apesar do aumento expressivo no número de casos, os óbitos não seguiram a mesma tendência (Gráfico 2).

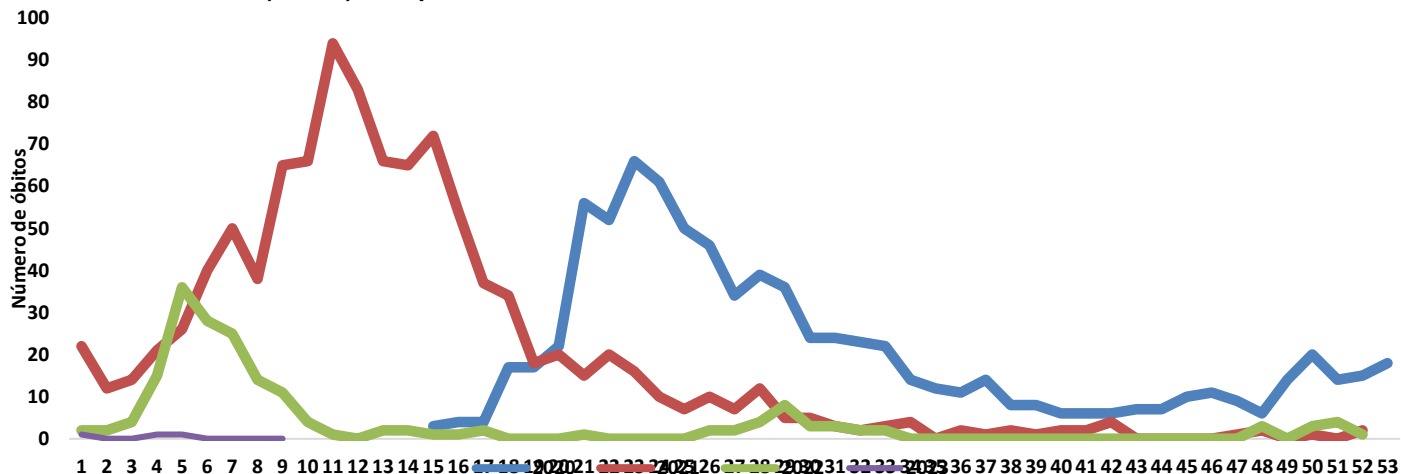
**GRÁFICO 1 – DISTRIBUIÇÃO DO NÚMERO DE CASOS CONFIRMADOS DA COVID-19 POR SEMANA EPIDEMIOLÓGICA, SEGUNDO O ANO DE OCORRÊNCIA, ACRE, 2020/2023\***



Fonte: Laboratório Charles Mérieux; LACEN- Acre; E-SUS VE (notifica.saude.gov.br)

\*Dados parciais sujeitos à revisão/alteração. \*\*Semana Epidemiológica 10 (Dados até o dia 13/03/2023)

**GRÁFICO 2 – DISTRIBUIÇÃO DO NÚMERO DE ÓBITOS POR COVID-19 POR SEMANA EPIDEMIOLÓGICA, SEGUNDO O ANO DE OCORRÊNCIA, ACRE, 2020/2023\***

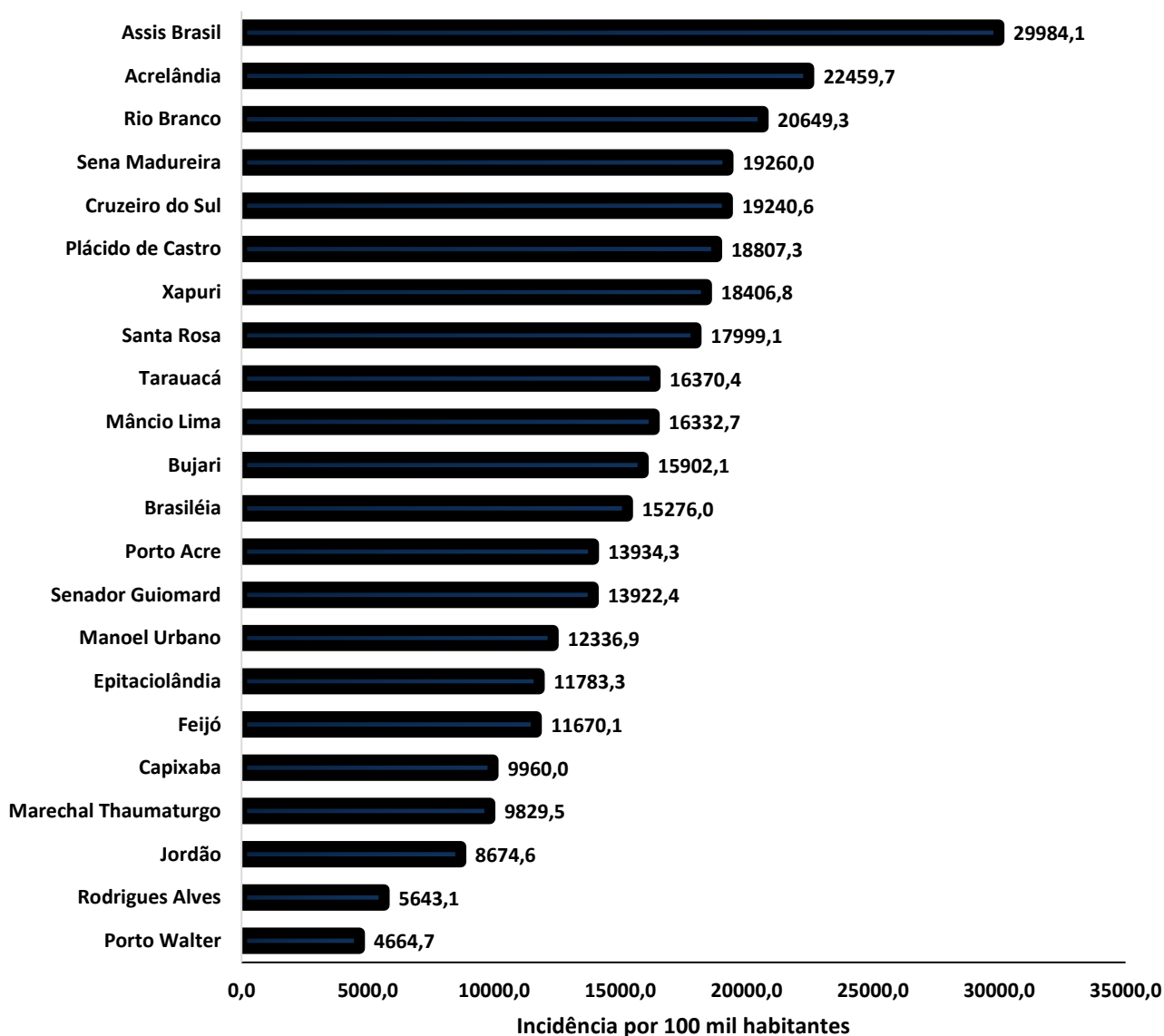


Fonte: Laboratório Charles Mérieux; LACEN- Acre; E-SUS VE (notifica.saude.gov.br)

\*Dados parciais sujeitos à revisão/alteração. \*\*Semana Epidemiológica 10 (Dados até o dia 13/03/2023)

A incidência da COVID-19 no Acre é de 17.946,9 casos por 100.000 habitantes, o municípios Assis Brasil e Acrelândia apresentam as maiores incidências do Estado com 29.9984,1 e 22.459,7/100.000 habitantes, respectivamente (Gráfico 3).

**GRÁFICO 3 - INCIDÊNCIA DA COVID-19 SEGUNDO MUNICÍPIO DE RESIDÊNCIA, ACRE, 2020/2023\*\***



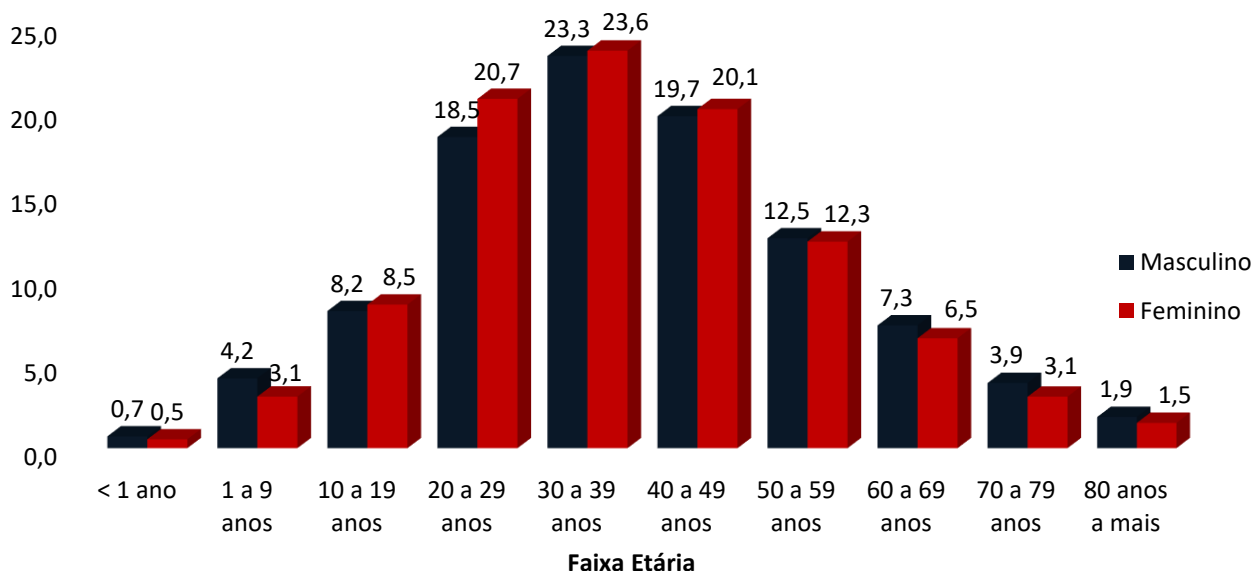
Fonte: Laboratório Charles Mérieux; LACEN- Acre; E-SUS VE (notifica.saude.gov.br)

\*Para cada 100.000 habitantes.

\*\*Dados parciais sujeitos à revisão/alteração.

Dos casos positivos, em relação ao sexo, 68.767 (42,8 %) casos são do sexo masculino e 91.763 (57,2 %) do sexo feminino, quanto à faixa etária dos casos confirmados, a maior proporção encontra-se entre 30 a 39 anos, em ambos os sexos (Gráfico 4).

**GRÁFICO 4. DISTRIBUIÇÃO DOS CASOS CONFIRMADOS\* DE COVID-19 POR SEXO E FAIXA ETÁRIA, ACRE, 2020/2023\*.**

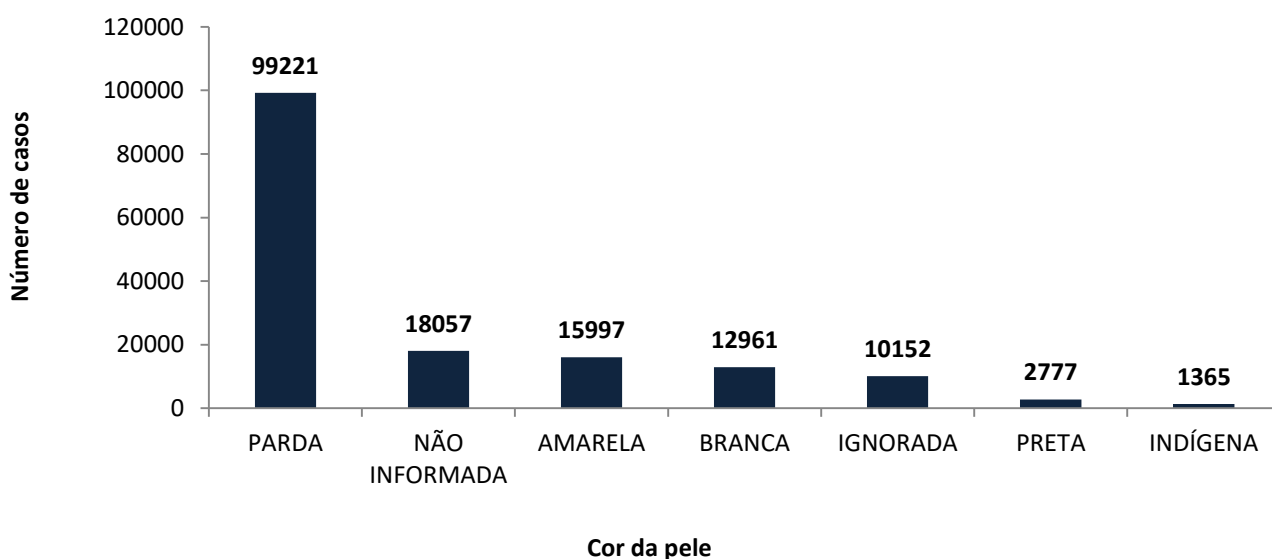


Fonte: Laboratório Charles Mérieux; LACEN- Acre; E-SUS VE (notifica.saude.gov.br)

\*Dados parciais sujeitos à revisão/alteração

De acordo com a variável cor da pele, a maior proporção de casos positivos é de pessoas pardas (61,8%). Entretanto, verifica-se que 17,6% dos casos confirmados não possuem o registro desta informação (Gráfico 5).

**GRÁFICO 5. DISTRIBUIÇÃO DOS CASOS CONFIRMADOS\* DE COVID-19 POR COR DA PELE, ACRE, 2020/2023\***



Fonte: Laboratório Charles Mérieux; LACEN- Acre; E-SUSVE (notifica.saude.gov.br)

\*Dados parciais sujeitos à revisão/alteração



ARRECAÇÃO DE DADOS DAS ÚLTIMAS 24 HORAS

# COVID-19

BOLETIM ACRE

A partir do dia 09 de abril de 2020, o Departamento de Vigilância em Saúde do Estado do Acre considera que os municípios que apresentam casos confirmados da COVID-19 encontram-se na fase de transmissão comunitária ou sustentada, pois não é possível mais estabelecer vínculo epidemiológico entre os casos. A maior parte dos casos positivos estão evoluindo sem complicações, não necessitando de internação, apenas com indicação de isolamento domiciliar por 14 dias para tratamento e recuperação. Até o momento, 157.723 receberam alta, por já ter cumprido os 14 dias e não estarem apresentando mais os sintomas da doença. Entretanto, 2.043 óbitos foram registrados no Estado, o município de Rio Branco apresenta o maior número, 1.210 óbitos. O Acre apresenta um coeficiente de mortalidade (óbitos por 100 mil habitantes) de 228,4 e de letalidade de 1,3%, sendo que o maior coeficiente de mortalidade verifica-se no município de Assis Brasil (345,1/100.000 habitantes) e de letalidade em Epitaciolândia (1,8%) – Tabela 2.

**TABELA 2. DISTRIBUIÇÃO DOS CASOS CONFIRMADOS SEGUNDO A EVOLUÇÃO, ACRE, 2020/2023\***

Municípios	Nº de testes realizados	Casos confirmados	Altas	Óbitos	Letalidade** (%)	Mortalidade*** (100.000 hab)
Acrelândia	9.098	3.479	3.428	40	1,1	258,2
Assis Brasil	4.931	2.259	2.227	26	1,2	345,1
Brasileia	11.223	4.079	4.014	52	1,3	194,7
Bujari	5.487	1.657	1.637	18	1,1	172,7
Capixaba	2.593	1.196	1.177	19	1,6	158,2
Cruzeiro do Sul	31.245	17.138	16.938	187	1,1	209,9
Epitaciolândia	6.552	2.203	2.162	40	1,8	213,9
Feijó	8.402	4.071	3.980	69	1,7	197,8
Jordão	1.984	735	733	2	0,3	23,6
Mâncio Lima	7.812	3.154	3.116	37	1,2	191,6
Manoel Urbano	3.142	1.182	1.159	17	1,4	177,4
M. Thaumaturgo	4.364	1.897	1.872	15	0,8	77,7
Plácido de Castro	8.002	3.753	3.694	28	0,7	140,3
Porto Acre	5.891	2.623	2.576	42	1,6	223,1
Porto Walter	1.337	571	563	7	1,2	57,2
Rio Branco	205.643	85.368	83.631	1.210	1,4	292,7
Rodrigues Alves	3.158	1.092	1.077	14	1,3	72,3
Santa R. do Purus	2.530	1.209	1.202	7	0,6	104,2
Sena Madureira	21.509	8.958	8.787	86	1,0	184,9
Senador Guiomard	9.720	3.235	3.166	44	1,4	189,4
Tarauacá	10.370	7.064	7.013	50	0,7	115,9
Xapuri	6.614	3.607	3.571	33	0,9	168,4
<b>TOTAL</b>	<b>371.607</b>	<b>160.530</b>	<b>157.723</b>	<b>2.043</b>	<b>1,3</b>	<b>228,4</b>

Fonte: Laboratório Charles Mérieux; LACEN- Acre; E-SUS VE (notifica.saude.gov.br)

\*Dados parciais sujeitos à revisão/alteração

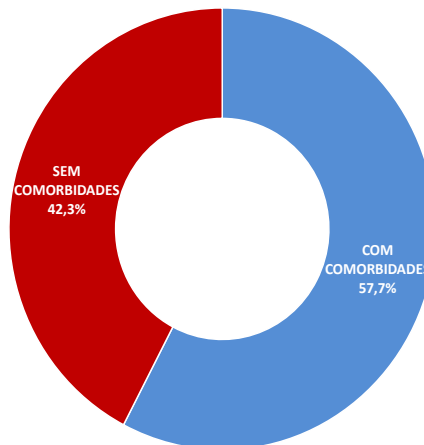
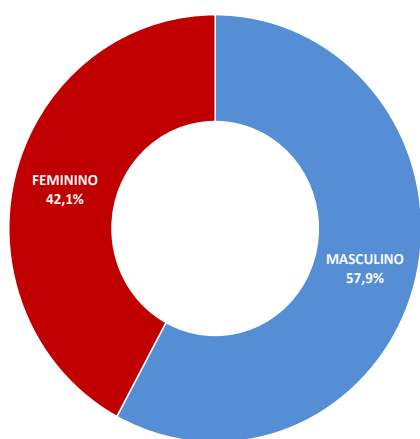
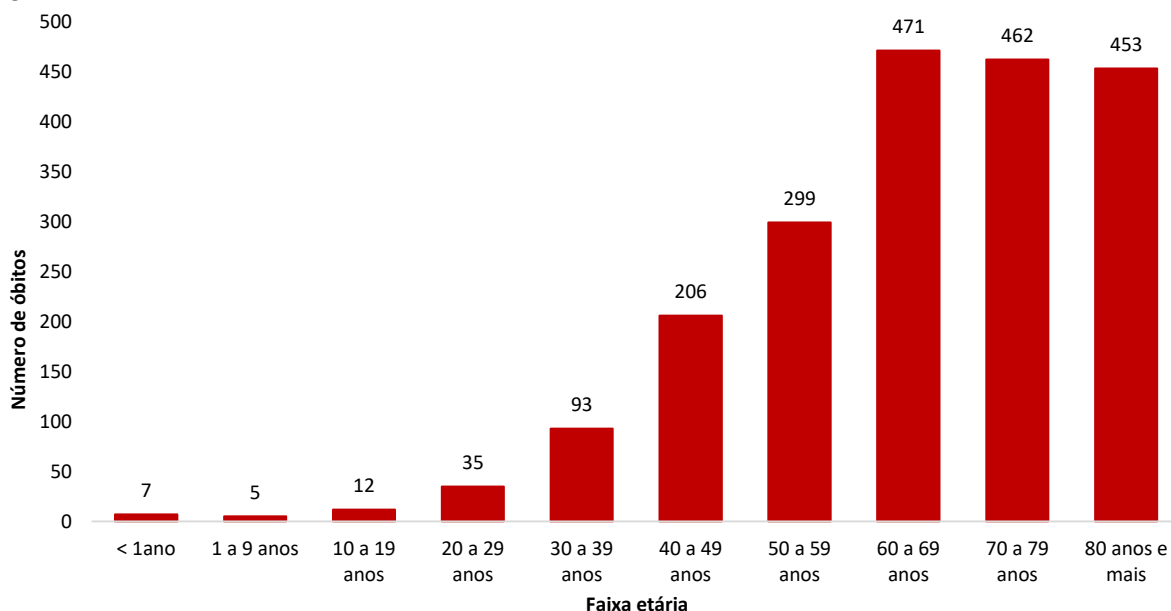
\*\* Proporção de óbitos entre os casos confirmados

\*\*\*Óbitos por 100 mil habitantes

Em relação aos óbitos pode-se observar que 67,8% (1.386 casos) ocorreram em pessoas acima de 60 anos. De acordo com o sexo, 1.183 (57,9 %) óbitos ocorreram no sexo masculino e 860 (42,1%) no sexo feminino. Dentre os 2.043 óbitos, 1.178 (57,7%) deles tinham alguma comorbidade, porém verifica-se que 865 (42,3%) das pessoas que evoluíram para o óbito não tinham histórico de comorbidades (Gráfico 6).

**Observação:** Os óbitos lançados no boletim diário, somente são contabilizados após a liberação do resultado laboratorial e/ou investigação epidemiológica.

**GRÁFICO 6. DISTRIBUIÇÃO DOS ÓBITOS POR COVID-19 SEGUNDO FAIXA ETÁRIA, SEXO E COMORBIDADES, ACRE, 2020/2023\*.**



ARRECAÇÃO DE DADOS DAS ÚLTIMAS 24 HORAS

# COVID-19

BOLETIM ACRE

De acordo com a faixa etária, observa-se uma relação direta entre a idade e os óbitos, quanto maior a idade, maior também a letalidade da doença (Tabela 3).

**TABELA 3. CASOS CONFIRMADOS DA COVID-19, ÓBITOS ABSOLUTOS E ÓBITOS POR 1.000 CASOS NO ACRE, CONFORME A FAIXA ETÁRIA, 2020/2023.**

Faixa etária	Nº de casos positivos	Nº de óbitos	Óbitos por 1.000 casos
< 1ano	967	7	7,2
1 a 9 anos	5.669	5	0,9
10 a 19 anos	13.444	12	0,9
20 a 29 anos	31.746	35	1,1
30 a 39 anos	37.676	93	2,5
40 a 49 anos	32.037	206	6,4
50 a 59 anos	19.839	299	15,1
60 a 69 anos	11.019	471	42,7
70 a 79 anos	5.476	462	84,4
80 anos e mais	2.657	453	170,5
<b>TOTAL</b>	<b>160.530</b>	<b>2.043</b>	<b>12,7</b>

Fonte: Laboratório Charles Mérieux; LACEN- Acre; E-SUS VE (notifica.saude.gov.br)

\*Dados parciais sujeitos à revisão/alteração

## NOTIFICAÇÃO DE CASOS SUSPEITOS

A notificação de casos suspeitos, quando da concordância com os critérios recomendados pelo Ministério da Saúde, deve ser realizada às autoridades epidemiológicas, como: CIEVS Estadual e Secretaria Municipal de Saúde e preencher a ficha de notificação disponível no site:

<http://notifica.saude.gov.br>.

## EQUIPE RESPONSÁVEL PELA ELABORAÇÃO DO BOLETIM

Renata Sonaira Cordeiro Meireles



ARRECAÇÃO DE DADOS DAS ÚLTIMAS 24 HORAS

# COVID-19

BOLETIM ACRE

SECRETARIA DE ESTADO DE  
**SAÚDE**



**Anexo 1 – DISTRIBUIÇÃO DE CASOS DA COVID-19\*\* SEGUNDO MUNICÍPIO DE RESIDÊNCIA E CONFORME O TIPO DE EXAME, ACRE, 2020/2023\***

MUNICÍPIOS	CASOS NOTIFICADOS						CASOS CONFIRMADOS						CASOS DESCARTADOS					EM ANÁLISE		
	PCR MERIEUX	PCR LACEN	TR	SOROLOGIA	CE	Total	PCR MERIEUX	PCR LACEN	TR	SOROLOGIA	CE	Total	PCR MERIEUX	PCR LACEN	TR	SOROLOGIA	Total	PCR MERIEUX	PCR LACEN	Total
Acrelândia	157	2.733	6.198	5	5	9.098	58	1.270	2.146	0	5	3.479	99	1.463	4.052	5	5.619	0	0	0
Assis Brasil	31	850	4.050	0	0	4.931	12	321	1.926	0	0	2.259	19	529	2.124	0	2.672	0	0	0
Brasileia	183	5.747	5.285	6	2	11.223	37	2.555	1.483	2	2	4.079	146	3.190	3.802	4	7.142	0	2	2
Bujari	410	2.191	2.884	1	1	5.487	157	844	655	0	1	1.657	253	1.347	2.229	1	3.830	0	0	0
Capixaba	724	517	1.349	3	0	2.593	338	196	662	0	0	1.196	386	320	687	3	1.396	0	1	1
Cruzeiro do Sul	1.018	3.185	26.495	544	3	31.245	349	792	15.747	247	3	17.138	669	2.391	10.748	297	14.105	0	2	2
Epitaciolândia	104	2.889	3.555	1	3	6.552	58	1.206	935	1	3	2.203	46	1.683	2.620	0	4.349	0	0	0
Feijó	3.192	2.276	2.931	2	1	8.402	1.471	968	1.629	2	1	4.071	1.721	1.308	1.303	0	4.332	0	0	0
Jordão	11	66	1.907	0	0	1.984	5	10	720	0	0	735	6	56	1.187	0	1.249	0	0	0
Mâncio Lima	72	232	7.364	144	0	7.812	38	51	3.029	36	0	3.154	34	181	4.335	108	4.658	0	0	0
Manoel Urbano	72	204	2.863	1	2	3.142	28	60	1.092	0	2	1.182	44	144	1.771	1	1.960	0	0	0
M. Thaumaturgo	19	183	4.161	1	0	4.364	7	38	1.851	1	0	1.897	12	145	2.310	0	2.467	0	0	0
Plácido de Castro	1.831	1.692	4.476	2	1	8.002	697	714	2.340	1	1	3.753	1.134	978	2.136	1	4.249	0	0	0
Porto Acre	833	2.809	2.247	2	0	5.891	366	1.151	1.106	0	0	2.623	467	1.658	1.141	2	3.268	0	0	0
Porto Walter	11	86	1.170	69	1	1.337	4	12	523	31	1	571	7	74	647	38	766	0	0	0
Rio Branco	68.997	26.446	109.933	188	79	205.643	28.949	5.472	50.772	96	79	85.368	40.048	20.959	59.161	92	120.260	0	15	15
Rodrigues Alves	27	164	2.960	7	0	3.158	16	23	1.049	4	0	1.092	11	141	1.911	3	2.066	0	0	0
Santa Rosa	36	61	2.431	0	2	2.530	15	11	1.181	0	2	1.209	21	50	1.250	0	1.321	0	0	0
Sena Madureira	2.390	3.551	15.537	28	3	21.509	946	1.182	6.812	15	3	8.958	1.444	2.368	8.725	13	12.550	0	1	1
Senador Guiomard	487	1.482	7.677	70	4	9.720	259	529	2.438	5	4	3.235	228	952	5.239	65	6.484	0	1	1
Tarauacá	283	2.260	7.823	1	3	10.370	125	885	6.051	0	3	7.064	158	1.374	1.772	1	3.305	0	1	1
Xapuri	106	3.254	3.253	0	1	6.614	46	1.103	2.457	0	1	3.607	60	2.151	796	0	3.007	0	0	0
<b>TOTAL</b>	<b>80.994</b>	<b>62.878</b>	<b>226.549</b>	<b>1.075</b>	<b>111</b>	<b>371.607</b>	<b>33.981</b>	<b>19.393</b>	<b>106.604</b>	<b>441</b>	<b>111</b>	<b>160.530</b>	<b>47.013</b>	<b>43.462</b>	<b>119.946</b>	<b>5</b>	<b>211.055</b>	<b>0</b>	<b>23</b>	<b>23</b>

Fonte: Laboratório Charles Mérieux; LACEN- Acre; E-SUS VE (notifica.saude.gov.br).

\*Dados parciais sujeitos à revisão/alteração.

\*\*Exame de avaliação laboratorial para detecção de COVID-19.