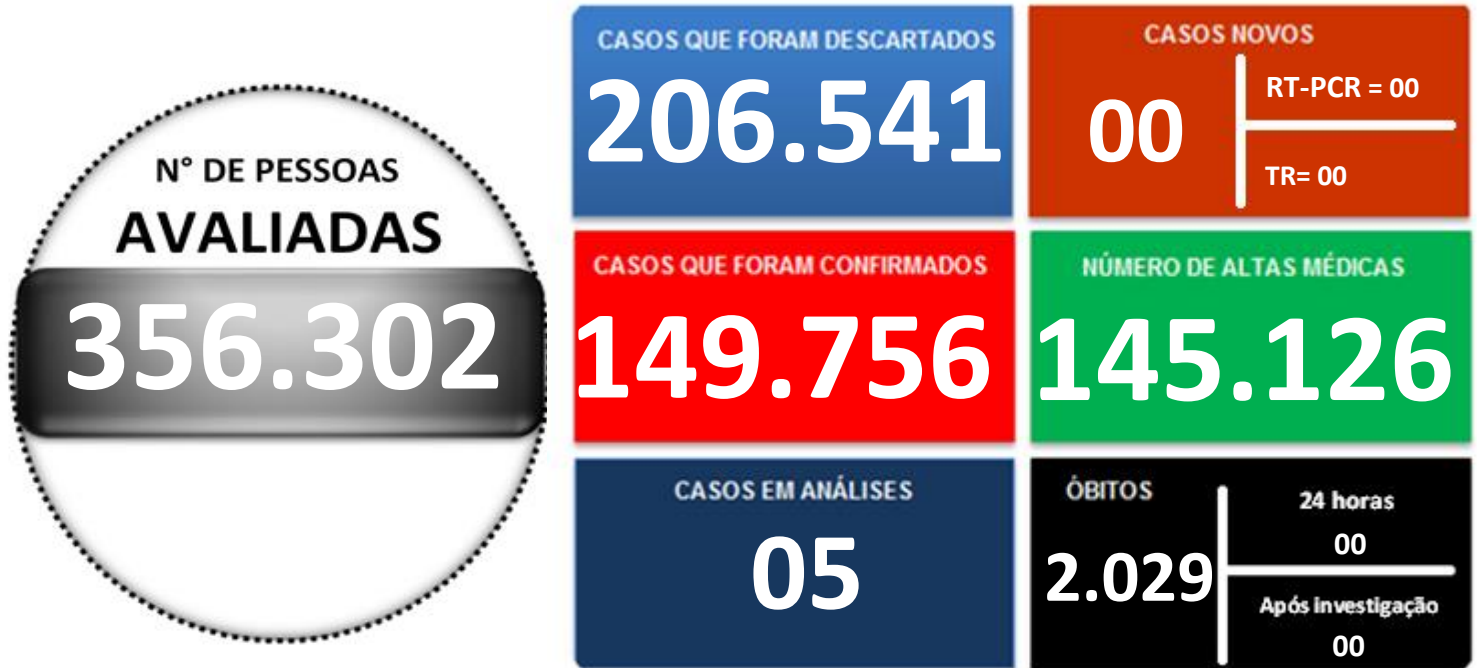
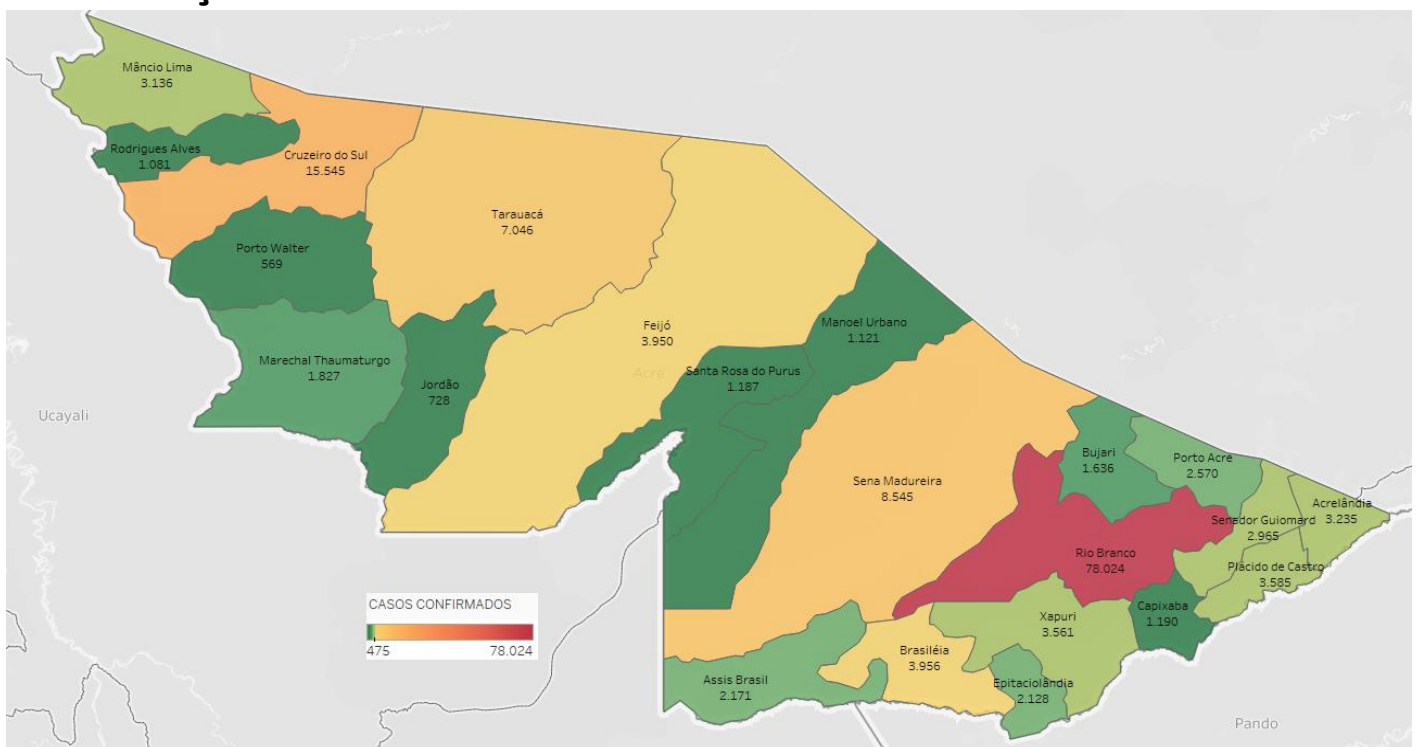


Sexta-feira, 14 de outubro de 2022

## SITUAÇÃO ATUAL DOS CASOS CONFIRMADOS DA COVID-19 NO ESTADO DO ACRE



## DISTRIBUIÇÃO DOS CASOS CONFIRMADOS POR MUNICÍPIO DE RESIDÊNCIA



ARRECAÇÃO DE DADOS DAS ÚLTIMAS 24 HORAS

# COVID-19

BOLETIM ACRE

As notificações no Estado do Acre começaram a ocorrer a partir do dia 02/03/2020, seguindo até o dia 15/03/20 em média com 2 notificações diárias, após a confirmação dos primeiros casos, no dia 17 de março, as notificações aumentaram de forma significativa. No Estado, até o momento, 356.302 casos notificados, tendo sido 206.541 (58,0 %) casos descartados, 149.756 (42,0%) confirmados e 05 em análise por PCR (Tabela 1).

**TABELA 1 – DISTRIBUIÇÃO DE CASOS DA COVID-19\*\*SEGUNDO MUNICÍPIO DE RESIDÊNCIA, ACRE, 2020/2022\***

| Municípios          | Casos notificados | Casos confirmados | Casos descartados | Em análise |          |
|---------------------|-------------------|-------------------|-------------------|------------|----------|
|                     |                   |                   |                   | Merieux    | Lacen    |
| Acrelândia          | 8.758             | 3.235             | 5.523             | 0          | 0        |
| Assis Brasil        | 4.806             | 2.171             | 2.635             | 0          | 0        |
| Brasileia           | 10.973            | 3.956             | 7.017             | 0          | 0        |
| Bujari              | 5.436             | 1.636             | 3.800             | 0          | 0        |
| Capixaba            | 2.559             | 1.190             | 1.369             | 0          | 0        |
| Cruzeiro do Sul     | 29.450            | 15.545            | 13.903            | 0          | 2        |
| Epitaciolândia      | 6.400             | 2.128             | 4.272             | 0          | 0        |
| Feijó               | 8.190             | 3.950             | 4.240             | 0          | 0        |
| Jordão              | 1.964             | 728               | 1.236             | 0          | 0        |
| Mâncio Lima         | 7.767             | 3.136             | 4.631             | 0          | 0        |
| Manoel Urbano       | 2.929             | 1.121             | 1.808             | 0          | 0        |
| M. Thaumaturgo      | 4.275             | 1.827             | 2.448             | 0          | 0        |
| Plácido de Castro   | 7.774             | 3.585             | 4.189             | 0          | 0        |
| Porto Acre          | 5.792             | 2.570             | 3.222             | 0          | 0        |
| Porto Walter        | 1.328             | 569               | 759               | 0          | 0        |
| Rio Branco          | 195.456           | 78.024            | 117.430           | 0          | 2        |
| Rodrigues Alves     | 3.132             | 1.081             | 2.051             | 0          | 0        |
| Santa Rosa do Purus | 2.497             | 1.187             | 1.310             | 0          | 0        |
| Sena Madureira      | 20.800            | 8.545             | 12.255            | 0          | 0        |
| Senador Guiomard    | 9.177             | 2.965             | 6.212             | 0          | 0        |
| Tarauacá            | 10.303            | 7.046             | 3.256             | 0          | 1        |
| Xapuri              | 6.536             | 3.561             | 2.975             | 0          | 0        |
| <b>TOTAL</b>        | <b>356.302</b>    | <b>149.756</b>    | <b>206.541</b>    | <b>0</b>   | <b>5</b> |

Fonte: Laboratório Charles Mérieux; LACEN- Acre; E-SUS VE (notifica.saude.gov.br)

Dados parciais sujeitos à revisão/alteração. \*\*Exame de avaliação laboratorial para detecção de COVID-19

O Estado do Acre apresentou um aumento de 89 novos casos confirmados, sendo todos por TR- Antígeno. Dos 22 municípios, somente 1 deles apresentaram novos casos para Covid-19 em 07/10/2022, totalizando 07 novos casos confirmados (Tabela 2).

**TABELA 2. DISTRIBUIÇÃO DE CASOS NOVOS DIÁRIOS DA COVID-19 POR MUNICÍPIO DE RESIDÊNCIA, ACRE, 2022**

| MUNICÍPIOS           | CASOS NOVOS DIÁRIOS |
|----------------------|---------------------|
| Acrelândia           | 0                   |
| Assis Brasil         | 0                   |
| Brasileia            | 0                   |
| Bujari               | 0                   |
| Capixaba             | 0                   |
| Cruzeiro do Sul      | 0                   |
| Epitaciolândia       | 0                   |
| Feijó                | 0                   |
| Jordão               | 0                   |
| Mâncio Lima          | 0                   |
| Manoel Urbano        | 0                   |
| Marechal Thaumaturgo | 0                   |
| Plácido de Castro    | 0                   |
| Porto Acre           | 0                   |
| Porto Walter         | 0                   |
| Rio Branco           | 0                   |
| Rodrigues Alves      | 0                   |
| Santa Rosa do Purus  | 0                   |
| Sena Madureira       | 0                   |
| Senador Guiomard     | 0                   |
| Tarauacá             | 0                   |
| Xapuri               | 0                   |
| <b>TOTAL</b>         | <b>0</b>            |

Fonte: LACEN/AC/e-SUS notifica/2022

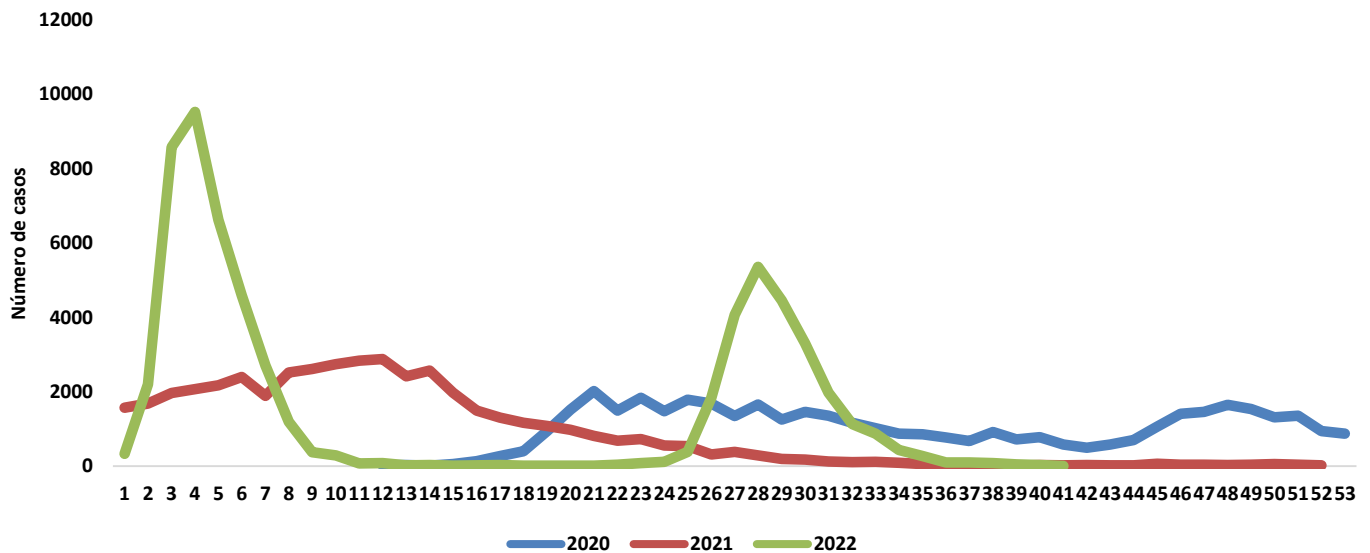
Os primeiros casos confirmados da COVID-19 no Estado do Acre foram registrados na SE 12/2020, com maior ocorrência na SE 21 (2.017 casos). No ano de 2021, os casos seguiram com certa estabilidade, porém em níveis elevados, sendo registrado na SE 12/2021 a ocorrência do maior número de casos (2.876). A partir da SE 15/2021 observa-se uma tendência de redução, que ocorreu de forma mais significativa a partir da SE 34/2021. Entretanto, o ano de 2022 iniciou com forte tendência de aumento no número de casos, com os maiores registros desde o início da pandemia. Na SE 4/2022 (8.975 casos) foi observada a maior ocorrência de casos, a partir da SE 9/2022 observa-se uma tendência de redução (Gráfico 1).

Em relação aos óbitos, os maiores registros ocorrem no ano de 2021, com maior ocorrência na SE 11/2021 (94 óbitos). No ano de 2022, apesar do aumento expressivo no número de casos, os óbitos não seguiram a mesma tendência (Gráfico 2).

# COVID-19

BOLETIM ACRE

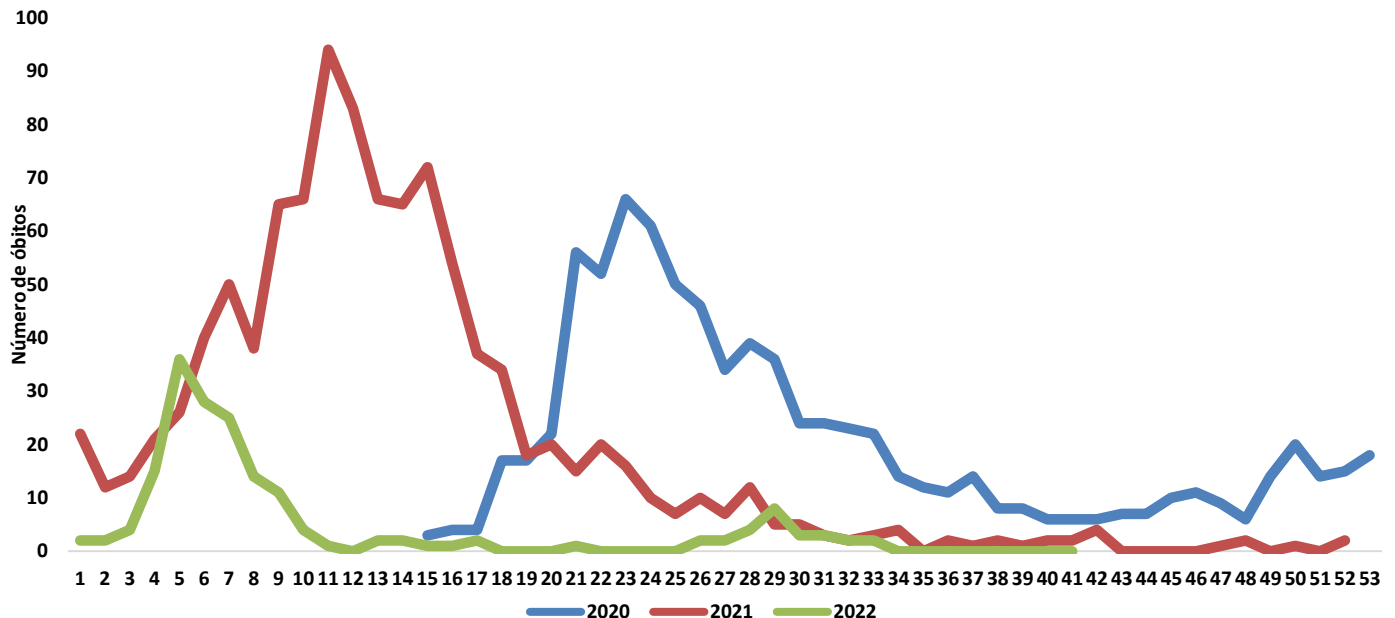
**GRÁFICO 1 – DISTRIBUIÇÃO DO NÚMERO DE CASOS CONFIRMADOS DA COVID-19 POR SEMANA EPIDEMIOLÓGICA, SEGUNDO O ANO DE OCORRÊNCIA, ACRE, 2020/2022\***



Fonte: Laboratório Charles Mérieux; LACEN- Acre; E-SUS VE (notifica.saude.gov.br)

\*Dados parciais sujeitos à revisão/alteração. \*\*Semana Epidemiológica 41 (Dados até o dia 14/10/2022)

**GRÁFICO 2 – DISTRIBUIÇÃO DO NÚMERO DE ÓBITOS POR COVID-19 POR SEMANA EPIDEMIOLÓGICA, SEGUNDO O ANO DE OCORRÊNCIA, ACRE, 2020/2022\***

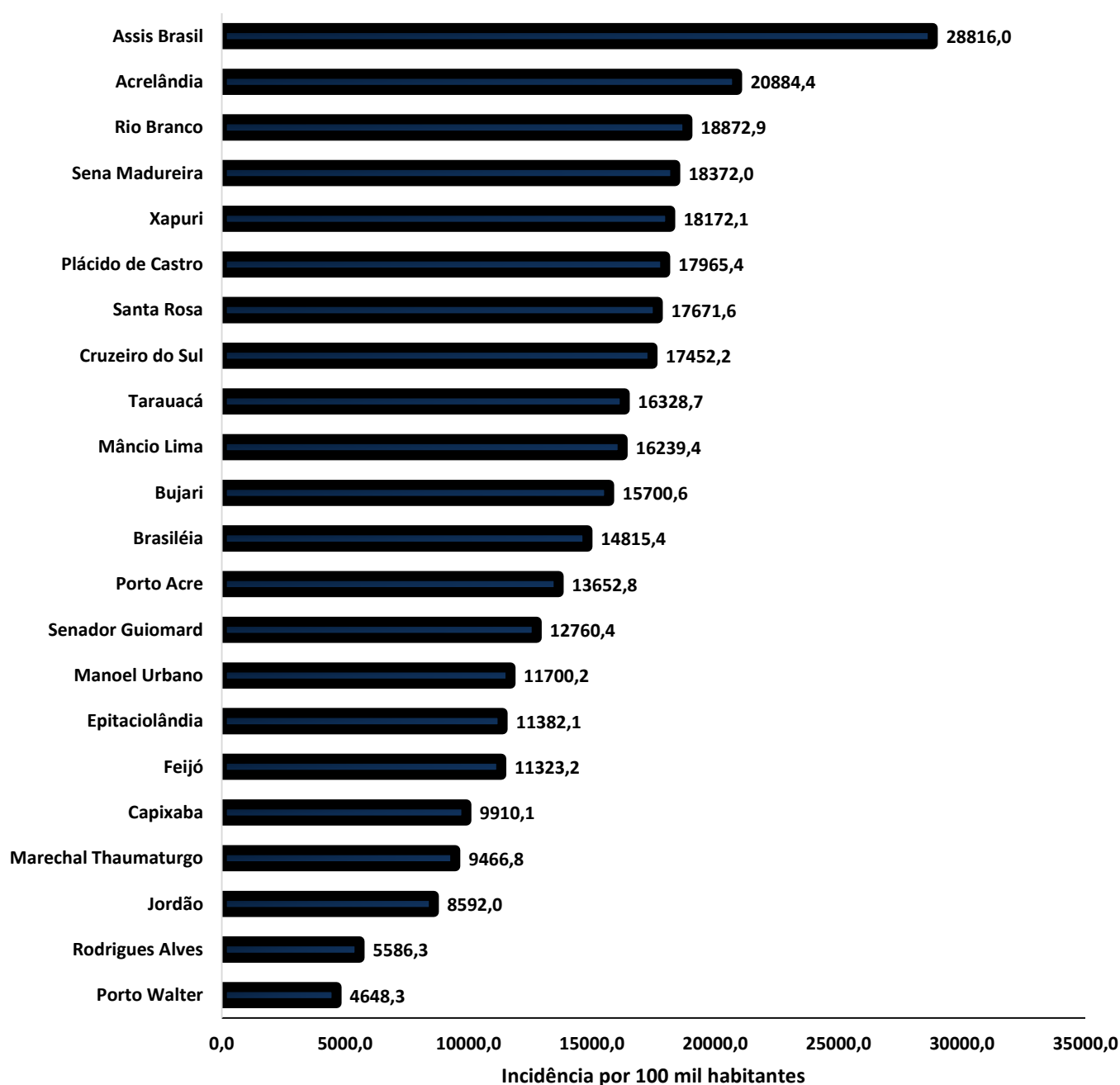


Fonte: Laboratório Charles Mérieux; LACEN- Acre; E-SUS VE (notifica.saude.gov.br)

\*Dados parciais sujeitos à revisão/alteração. \*\*Semana Epidemiológica 41 (Dados até o dia 14/10/2022)

A incidência da COVID-19 no Acre é de 16.742,4 casos por 100.000 habitantes, o municípios Assis Brasil e Acrelândia apresentam as maiores incidências do Estado com 28.816,0 e 20.884,4/100.000 habitantes, respectivamente (Gráfico 3).

GRÁFICO 3 - INCIDÊNCIA DA COVID-19 SEGUNDO MUNICÍPIO DE RESIDÊNCIA, ACRE, 2020/2022\*\*



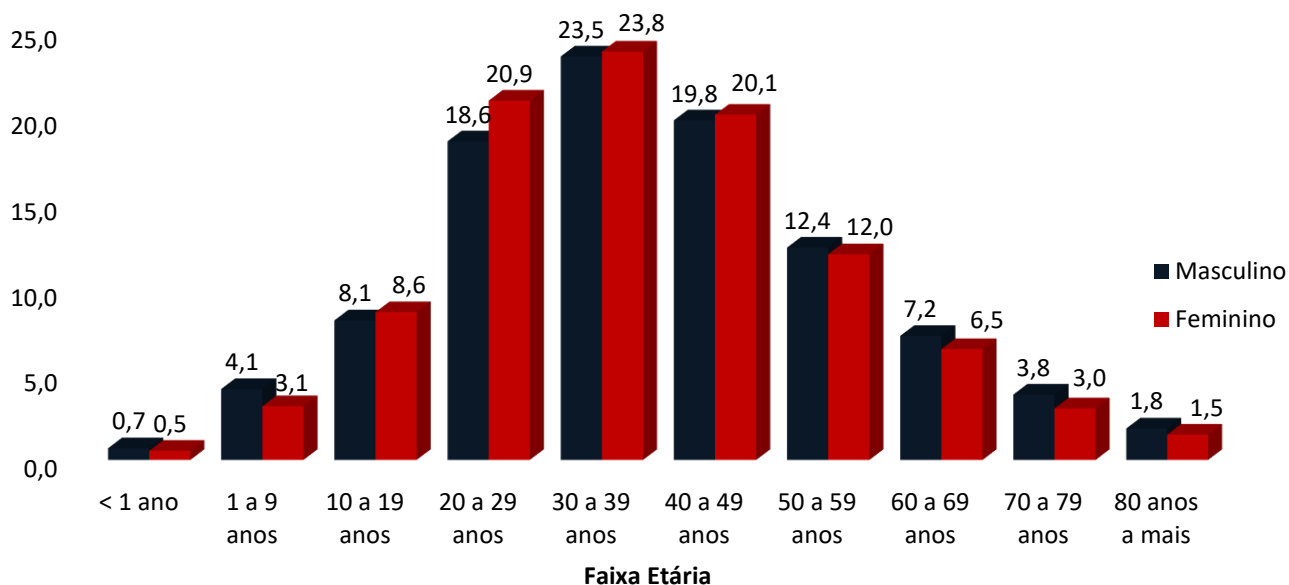
Fonte: Laboratório Charles Mérieux; LACEN- Acre; E-SUS VE (notifica.saude.gov.br)

\*Para cada 100.000 habitantes.

\*\*Dados parciais sujeitos à revisão/alteração.

Dos casos positivos, em relação ao sexo, 64.885 (43,3 %) casos são do sexo masculino e 84.871 (56,7 %) do sexo feminino, quanto à faixa etária dos casos confirmados, a maior proporção encontra-se entre 30 a 39 anos, em ambos os sexos (Gráfico 4).

**GRÁFICO 4. DISTRIBUIÇÃO DOS CASOS CONFIRMADOS\* DE COVID-19 POR SEXO E FAIXA ETÁRIA, ACRE, 2020/2022\***

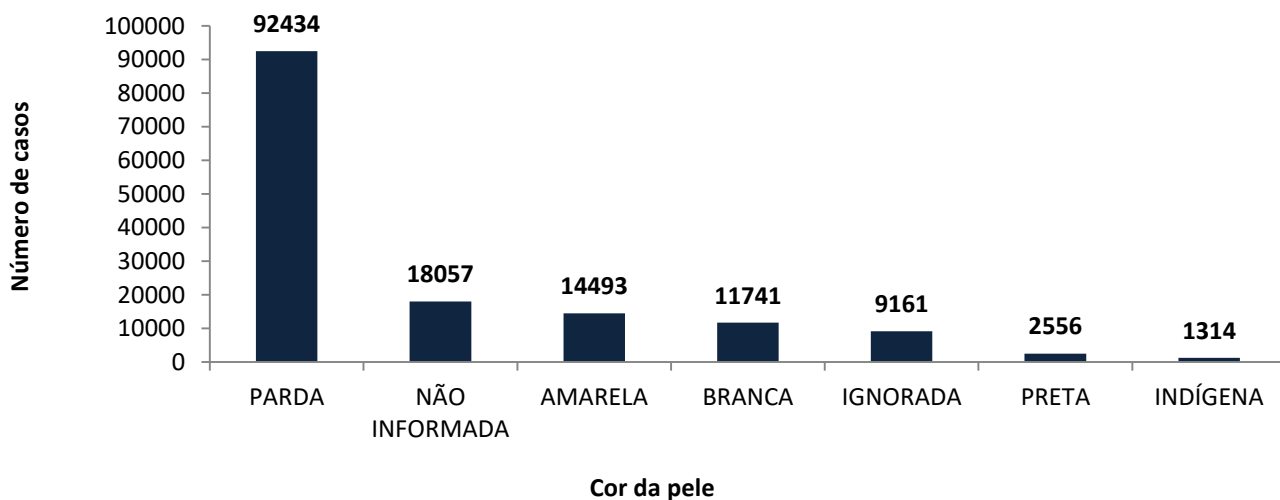


Fonte: Laboratório Charles Mérieux; LACEN- Acre; E-SUS VE (notifica.saude.gov.br)

\*Dados parciais sujeitos à revisão/alteração

De acordo com a variável cor da pele, a maior proporção de casos positivos é de pessoas pardas (61,7 %). Entretanto, verifica-se que 21,8% dos casos confirmados não possuem o registro desta informação (Gráfico 5).

**GRÁFICO 5. DISTRIBUIÇÃO DOS CASOS CONFIRMADOS\* DE COVID-19 POR COR DA PELE, ACRE, 2020/2022\***



Fonte: Laboratório Charles Mérieux; LACEN- Acre; E-SUSVE (notifica.saude.gov.br)

\*Dados parciais sujeitos à revisão/alteração



ARRECAÇÃO DE DADOS DAS ÚLTIMAS 24 HORAS

# COVID-19

BOLETIM ACRE

A partir do dia 09 de abril de 2020, o Departamento de Vigilância em Saúde do Estado do Acre considera que os municípios que apresentam casos confirmados da COVID-19 encontram-se na fase de transmissão comunitária ou sustentada, pois não é possível mais estabelecer vínculo epidemiológico entre os casos. A maior parte dos casos positivos estão evoluindo sem complicações, não necessitando de internação, apenas com indicação de isolamento domiciliar por 14 dias para tratamento e recuperação. Até o momento, 145.126 receberam alta, por já ter cumprido os 14 dias e não estarem apresentando mais os sintomas da doença. Entretanto, 2.029 óbitos foram registrados no Estado, o município de Rio Branco apresenta o maior número, 1.202 óbitos. O Acre apresenta um coeficiente de mortalidade (óbitos por 100 mil habitantes) de 226,8 e de letalidade de 1,4%, sendo que o maior coeficiente de mortalidade verifica-se no município de Assis Brasil (331,8/100.000 habitantes) e de letalidade em Epitaciolândia (1,8%) – Tabela 2.

**TABELA 2. DISTRIBUIÇÃO DOS CASOS CONFIRMADOS SEGUNDO A EVOLUÇÃO, ACRE, 2020/2022\***

| Municípios          | Nº de testes realizados | Casos confirmados | Altas          | Óbitos       | Letalidade** (%) | Mortalidade*** (100.000 hab) |
|---------------------|-------------------------|-------------------|----------------|--------------|------------------|------------------------------|
| Acrelândia          | 8.758                   | 3.235             | 3.119          | 40           | 1,2              | 258,2                        |
| Assis Brasil        | 4.806                   | 2.171             | 2.078          | 25           | 1,2              | 331,8                        |
| Brasileia           | 10.973                  | 3.956             | 3.881          | 51           | 1,3              | 191,0                        |
| Bujari              | 5.436                   | 1.636             | 1.614          | 18           | 1,1              | 172,7                        |
| Capixaba            | 2.559                   | 1.190             | 1.153          | 19           | 1,6              | 158,2                        |
| Cruzeiro do Sul     | 29.450                  | 15.545            | 15.329         | 187          | 1,2              | 209,9                        |
| Epitaciolândia      | 6.400                   | 2.128             | 2.087          | 38           | 1,8              | 203,3                        |
| Feijó               | 8.190                   | 3.950             | 3.802          | 69           | 1,7              | 197,8                        |
| Jordão              | 1.964                   | 728               | 726            | 2            | 0,3              | 23,6                         |
| Mâncio Lima         | 7.767                   | 3.136             | 3.084          | 37           | 1,2              | 191,6                        |
| Manoel Urbano       | 2.929                   | 1.121             | 1.101          | 17           | 1,5              | 177,4                        |
| M. Thaumaturgo      | 4.275                   | 1.827             | 1.789          | 14           | 0,8              | 72,5                         |
| Plácido de Castro   | 7.774                   | 3.585             | 3.444          | 27           | 0,8              | 135,3                        |
| Porto Acre          | 5.792                   | 2.570             | 2.459          | 42           | 1,6              | 223,1                        |
| Porto Walter        | 1.328                   | 569               | 560            | 7            | 1,2              | 57,2                         |
| Rio Branco          | 195.456                 | 78.024            | 75.412         | 1.202        | 1,5              | 290,7                        |
| Rodrigues Alves     | 3.132                   | 1.081             | 1.064          | 14           | 1,3              | 72,3                         |
| Santa Rosa do Purus | 2.497                   | 1.187             | 1.177          | 7            | 0,6              | 104,2                        |
| Sena Madureira      | 20.800                  | 8.545             | 7.922          | 86           | 1,0              | 184,9                        |
| Senador Guiomard    | 9.177                   | 2.965             | 2.821          | 44           | 1,5              | 189,4                        |
| Tarauacá            | 10.303                  | 7.046             | 6.986          | 50           | 0,7              | 115,9                        |
| Xapuri              | 6.536                   | 3.561             | 3.518          | 33           | 0,9              | 168,4                        |
| <b>TOTAL</b>        | <b>356.302</b>          | <b>149.756</b>    | <b>145.126</b> | <b>2.029</b> | <b>1,4</b>       | <b>226,8</b>                 |

Fonte: Laboratório Charles Mérieux; LACEN- Acre; E-SUS VE (notifica.saude.gov.br)

\*Dados parciais sujeitos à revisão/alteração

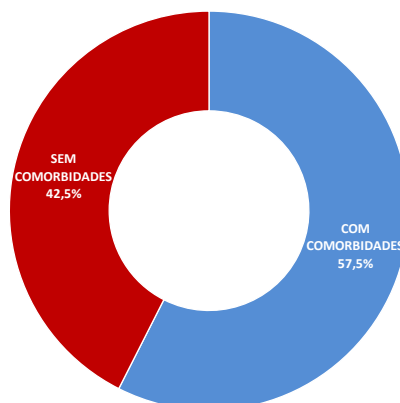
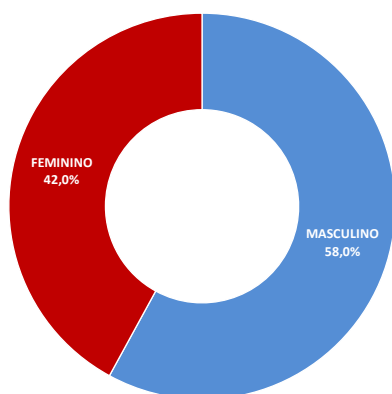
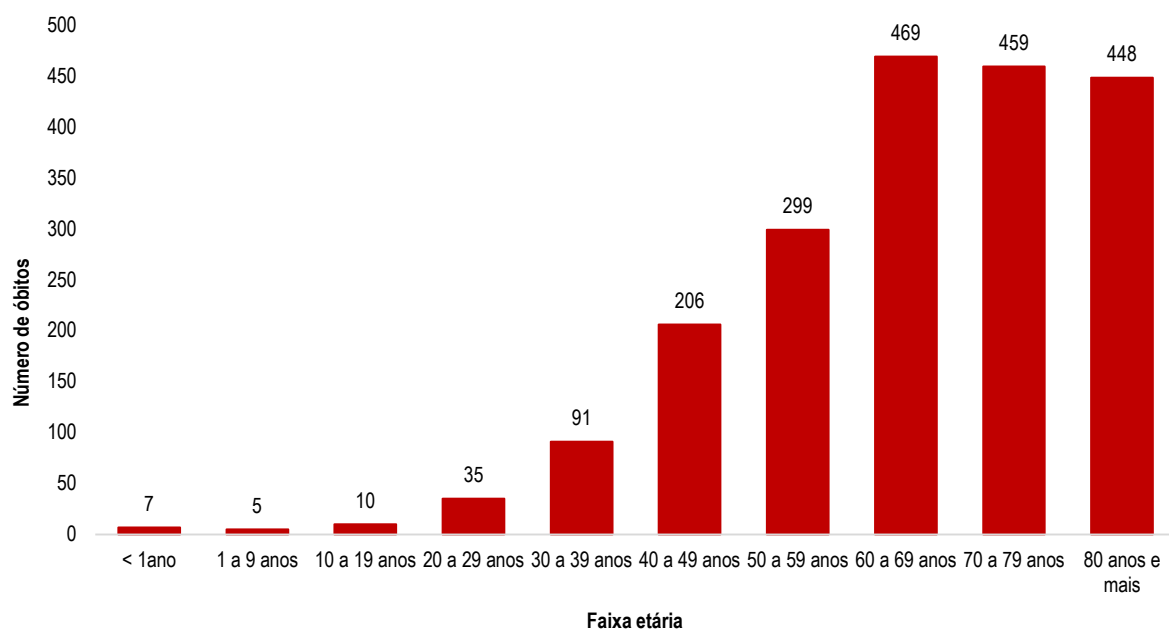
\*\* Proporção de óbitos entre os casos confirmados

\*\*\*Óbitos por 100 mil habitantes

Em relação aos óbitos pode-se observar que 67,8% (1.376 casos) ocorreram em pessoas acima de 60 anos. De acordo com o sexo, 1.176 (58,0 %) óbitos ocorreram no sexo masculino e 853 (42,0%) no sexo feminino. Dentre os 2.029 óbitos, 1.166 (57,5%) deles tinham alguma comorbidade, porém verifica-se que 863 (42,5%) das pessoas que evoluíram para o óbito não tinham histórico de comorbidades (Gráfico 6).

**Observação:** Os óbitos lançados no boletim diário, somente são contabilizados após a liberação do resultado laboratorial e/ou investigação epidemiológica. Não houve óbito no boletim de hoje.

**GRÁFICO 6. DISTRIBUIÇÃO DOS ÓBITOS POR COVID-19 SEGUNDO FAIXA ETÁRIA, SEXO E COMORBIDADES, ACRE, 2020/2022\*.**





ARRECAÇÃO DE DADOS DAS ÚLTIMAS 24 HORAS

# COVID-19

BOLETIM ACRE

De acordo com a faixa etária, observa-se uma relação direta entre a idade e os óbitos, quanto maior a idade, maior também a letalidade da doença (Tabela 3).

**TABELA 3. CASOS CONFIRMADOS DA COVID-19, ÓBITOS ABSOLUTOS E ÓBITOS POR 1.000 CASOS NO ACRE, CONFORME A FAIXA ETÁRIA, 2020/2022.**

| Faixa etária   | Nº de casos positivos | Nº de óbitos | Óbitos por 1.000 casos |
|----------------|-----------------------|--------------|------------------------|
| < 1ano         | 891                   | 7            | 7,9                    |
| 1 a 9 anos     | 5.335                 | 5            | 0,9                    |
| 10 a 19 anos   | 12.579                | 10           | 0,8                    |
| 20 a 29 anos   | 29.801                | 35           | 1,2                    |
| 30 a 39 anos   | 35.432                | 91           | 2,6                    |
| 40 a 49 anos   | 29.898                | 206          | 6,9                    |
| 50 a 59 anos   | 18.193                | 299          | 16,4                   |
| 60 a 69 anos   | 10.167                | 469          | 46,1                   |
| 70 a 79 anos   | 5.020                 | 459          | 91,4                   |
| 80 anos e mais | 2.440                 | 448          | 183,6                  |
| <b>TOTAL</b>   | <b>149.756</b>        | <b>2.029</b> | <b>13,5</b>            |

Fonte: Laboratório Charles Mérieux; LACEN- Acre; E-SUS VE (notifica.saude.gov.br)

\*Dados parciais sujeitos à revisão/alteração

## NOTIFICAÇÃO DE CASOS SUSPEITOS

A notificação de casos suspeitos, quando da concordância com os critérios recomendados pelo Ministério da Saúde, deve ser realizada às autoridades epidemiológicas, como: CIEVS Estadual e Secretaria Municipal de Saúde e preencher a ficha de notificação disponível no site:

<http://notifica.saude.gov.br>.

## PAINEL DE VISUALIZAÇÃO COVID-19 ACRE

✓ Link para visualização: <http://covid19.ac.gov.br/>

## EQUIPE RESPONSÁVEL PELA ELABORAÇÃO DO BOLETIM

Antônia Zacarias Campêlo  
Renata Sonaira Cordeiro Meireles  
Helena Albuquerque Catão Feitoza

ARRECAÇÃO DE DADOS DAS ÚLTIMAS 24 HORAS

# COVID-19

BOLETIM ACRE

SECRETARIA DE ESTADO DE  
**SAÚDE**



## Anexo 1 – DISTRIBUIÇÃO DE CASOS DA COVID-19\*\* SEGUNDO MUNICÍPIO DE RESIDÊNCIA E CONFORME O TIPO DE EXAME, ACRE, 2020/2022\*

| MUNICÍPIOS        | CASOS NOTIFICADOS |               |                |              |            |                | CASOS CONFIRMADOS |               |               |            |            |                | CASOS DESCARTADOS |               |                |            |                | EM ANÁLISE  |           |          |
|-------------------|-------------------|---------------|----------------|--------------|------------|----------------|-------------------|---------------|---------------|------------|------------|----------------|-------------------|---------------|----------------|------------|----------------|-------------|-----------|----------|
|                   | PCR MERIEUX       | PCR LACEN     | TR             | SOROLOGIA    | CE         | Total          | PCR MERIEUX       | PCR LACEN     | TR            | SOROLOGIA  | CE         | Total          | PCR MERIEUX       | PCR LACEN     | TR             | SOROLOGIA  | Total          | PCR MERIEUX | PCR LACEN | Total    |
| Acrelândia        | 157               | 2.721         | 5.870          | 5            | 5          | 8.758          | 58                | 1.268         | 1.904         | 0          | 5          | 3.235          | 99                | 1.453         | 3.966          | 5          | 5.523          | 0           | 0         | 0        |
| Assis Brasil      | 31                | 840           | 3.935          | 0            | 0          | 4.806          | 12                | 320           | 1.839         | 0          | 0          | 2.171          | 19                | 520           | 2.096          | 0          | 2.635          | 0           | 0         | 0        |
| Brasileia         | 183               | 5.722         | 5.060          | 6            | 2          | 10.973         | 37                | 2.551         | 1.364         | 2          | 2          | 3.956          | 146               | 3.171         | 3.696          | 4          | 7.017          | 0           | 0         | 0        |
| Bujari            | 410               | 2.185         | 2.839          | 1            | 1          | 5.436          | 157               | 842           | 636           | 0          | 1          | 1.636          | 253               | 1.343         | 2.203          | 1          | 3.800          | 0           | 0         | 0        |
| Capixaba          | 724               | 507           | 1.325          | 3            | 0          | 2.559          | 338               | 196           | 656           | 0          | 0          | 1.190          | 386               | 311           | 669            | 3          | 1.369          | 0           | 0         | 0        |
| Cruzeiro do Sul   | 1.018             | 3.038         | 24.847         | 544          | 3          | 29.450         | 349               | 762           | 14.184        | 247        | 3          | 15.545         | 669               | 2.274         | 10.663         | 297        | 13.903         | 0           | 2         | 2        |
| Epitaciolândia    | 104               | 2.876         | 3.416          | 1            | 3          | 6.400          | 58                | 1.205         | 861           | 1          | 3          | 2.128          | 46                | 1.671         | 2.555          | 0          | 4.272          | 0           | 0         | 0        |
| Feijó             | 3.192             | 2.263         | 2.732          | 2            | 1          | 8.190          | 1.471             | 961           | 1.515         | 2          | 1          | 3.950          | 1.721             | 1.302         | 1.217          | 0          | 4.240          | 0           | 0         | 0        |
| Jordão            | 11                | 66            | 1.887          | 0            | 0          | 1.964          | 5                 | 10            | 713           | 0          | 0          | 728            | 6                 | 56            | 1.174          | 0          | 1.236          | 0           | 0         | 0        |
| Mâncio Lima       | 72                | 218           | 7.333          | 144          | 0          | 7.767          | 38                | 51            | 3.011         | 36         | 0          | 3.136          | 34                | 167           | 4.322          | 108        | 4.631          | 0           | 0         | 0        |
| Manoel Urbano     | 72                | 201           | 2.653          | 1            | 2          | 2.929          | 28                | 60            | 1.031         | 0          | 2          | 1.121          | 44                | 141           | 1.622          | 1          | 1.808          | 0           | 0         | 0        |
| M. Thaumaturgo    | 19                | 171           | 4.084          | 1            | 0          | 4.275          | 7                 | 32            | 1.787         | 1          | 0          | 1.827          | 12                | 139           | 2.297          | 0          | 2.448          | 0           | 0         | 0        |
| Plácido de Castro | 1.831             | 1.682         | 4.258          | 2            | 1          | 7.774          | 697               | 712           | 2.174         | 1          | 1          | 3.585          | 1.134             | 970           | 2.084          | 1          | 4.189          | 0           | 0         | 0        |
| Porto Acre        | 833               | 2.797         | 2.160          | 2            | 0          | 5.792          | 366               | 1.151         | 1.053         | 0          | 0          | 2.570          | 467               | 1.646         | 1.107          | 2          | 3.222          | 0           | 0         | 0        |
| Porto Walter      | 11                | 80            | 1.167          | 69           | 1          | 1.328          | 4                 | 12            | 521           | 31         | 1          | 569            | 7                 | 68            | 646            | 38         | 759            | 0           | 0         | 0        |
| Rio Branco        | 68.997            | 25.701        | 100.491        | 188          | 79         | 195.456        | 28.949            | 5.309         | 43.591        | 96         | 79         | 78.024         | 40.048            | 20.390        | 56.900         | 92         | 117.430        | 0           | 2         | 2        |
| Rodrigues Alves   | 27                | 153           | 2.945          | 7            | 0          | 3.132          | 16                | 22            | 1.039         | 4          | 0          | 1.081          | 11                | 131           | 1.906          | 3          | 2.051          | 0           | 0         | 0        |
| Santa Rosa        | 36                | 54            | 2.405          | 0            | 2          | 2.497          | 15                | 10            | 1.160         | 0          | 2          | 1.187          | 21                | 44            | 1.245          | 0          | 1.310          | 0           | 0         | 0        |
| Sena Madureira    | 2.390             | 3.525         | 14.854         | 28           | 3          | 20.800         | 946               | 1.173         | 6.408         | 15         | 3          | 8.545          | 1.444             | 2.352         | 8.446          | 13         | 12.255         | 0           | 0         | 0        |
| Senador Guiomard  | 487               | 1.456         | 7.160          | 70           | 4          | 9.177          | 259               | 525           | 2.172         | 5          | 4          | 2.965          | 228               | 931           | 4.988          | 65         | 6.212          | 0           | 0         | 0        |
| Tarauacá          | 283               | 2.241         | 7.775          | 1            | 3          | 10.303         | 125               | 883           | 6.035         | 0          | 3          | 7.046          | 158               | 1.357         | 1.740          | 1          | 3.256          | 0           | 1         | 1        |
| Xapuri            | 106               | 3.237         | 3.192          | 0            | 1          | 6.536          | 46                | 1.103         | 2.411         | 0          | 1          | 3.561          | 60                | 2.134         | 781            | 0          | 2.975          | 0           | 0         | 0        |
| <b>TOTAL</b>      | <b>80.994</b>     | <b>61.734</b> | <b>212.388</b> | <b>1.075</b> | <b>111</b> | <b>356.302</b> | <b>33.981</b>     | <b>19.158</b> | <b>96.065</b> | <b>441</b> | <b>111</b> | <b>149.756</b> | <b>47.013</b>     | <b>42.571</b> | <b>116.323</b> | <b>634</b> | <b>206.541</b> | <b>0</b>    | <b>5</b>  | <b>5</b> |

Fonte: Laboratório Charles Mérieux; LACEN- Acre; E-SUS VE (notifica.saude.gov.br).

\*Dados parciais sujeitos à revisão/alteração.

\*\*Exame de avaliação laboratorial para detecção de COVID-19.