

ARRECAÇÃO DE DADOS DAS ÚLTIMAS 24 HORAS

COVID-19

BOLETIM ACRE

SECRETARIA DE ESTADO DE
SAÚDE

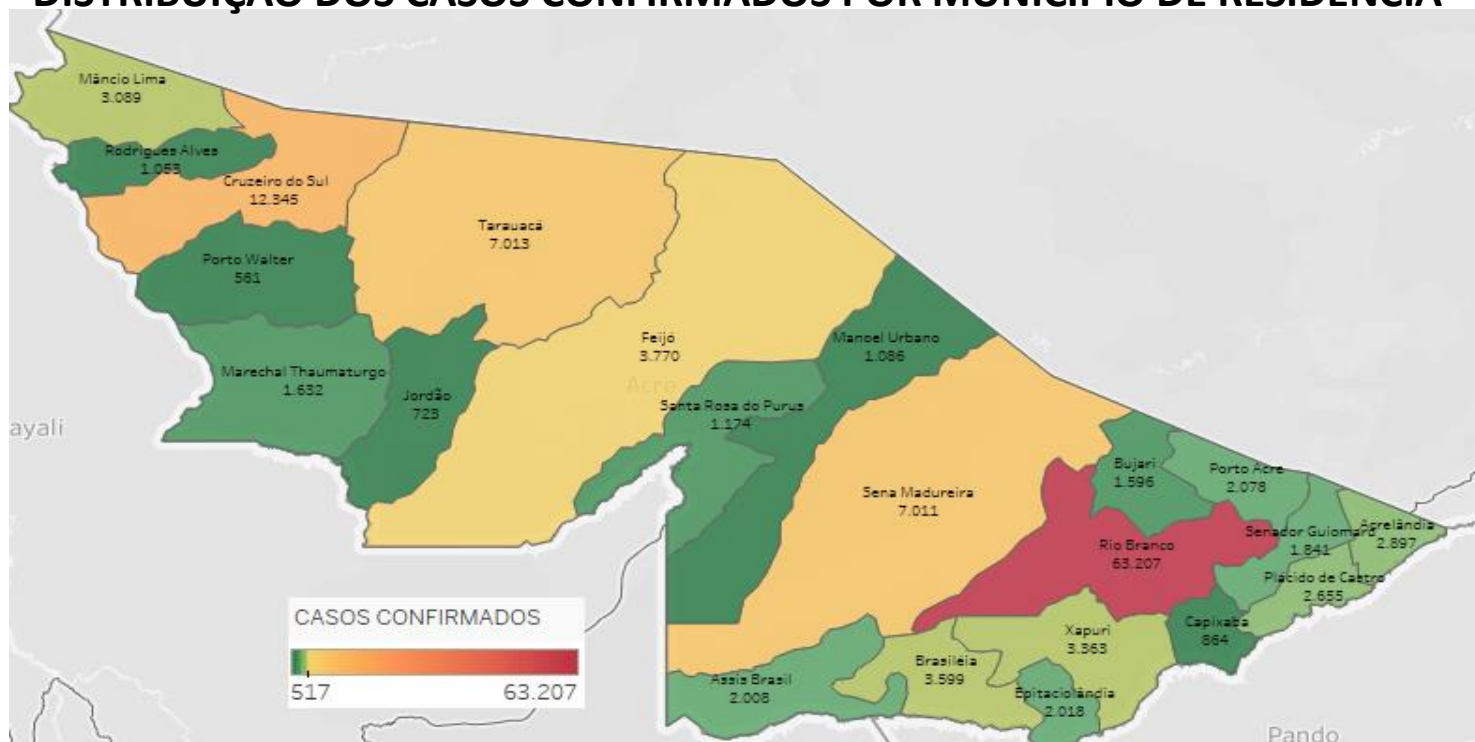


Domingo, 26 de junho de 2022

SITUAÇÃO ATUAL DOS CASOS CONFIRMADOS DA COVID-19 NO ESTADO DO ACRE



DISTRIBUIÇÃO DOS CASOS CONFIRMADOS POR MUNICÍPIO DE RESIDÊNCIA



ARRECAÇÃO DE DADOS DAS ÚLTIMAS 24 HORAS

COVID-19

BOLETIM ACRE

SECRETARIA DE ESTADO DE
SAÚDE



As notificações no Estado do Acre começaram a ocorrer a partir do dia 02/03/2020, seguindo até o dia 15/03/20 em média com 2 notificações diárias, após a confirmação dos primeiros casos, no dia 17 de março, as notificações aumentaram de forma significativa. No Estado, até o momento, 331.193 casos notificados, tendo sido 205.591 (62,1 %) casos descartados, 125.583 (37,9%) confirmados e 19 em análise por PCR (Tabela 1). O Estado do Acre apresentou um aumento de 82 novos casos confirmados por TR-Antígeno.

TABELA 1 – DISTRIBUIÇÃO DE CASOS DA COVID-19SEGUNDO MUNICÍPIO DE RESIDÊNCIA, ACRE, 2020/2022***

Municípios	Casos notificados	Casos confirmados	Casos descartados	Em análise	
				Merieux	Lacen
Acrelândia	9.005	2.897	6.108	0	0
Assis Brasil	4.631	2.008	2.623	0	0
Brasileia	10.444	3.599	6.844	0	1
Bujari	5.392	1.596	3.796	0	0
Capixaba	2.229	864	1.365	0	0
Cruzeiro do Sul	26.128	12.345	13.781	0	2
Epitaciolândia	6.068	2.018	4.050	0	0
Feijó	7.988	3.770	4.218	0	0
Jordão	1.958	723	1.235	0	0
Mâncio Lima	7.706	3.089	4.617	0	0
Manoel Urbano	2.893	1.086	1.807	0	0
M. Thaumaturgo	4.065	1.632	2.433	0	0
Plácido de Castro	6.831	2.655	4.175	0	1
Porto Acre	5.282	2.078	3.204	0	0
Porto Walter	1.310	561	749	0	0
Rio Branco	179.942	63.207	116.723	2	10
Rodrigues Alves	3.092	1.053	2.039	0	0
Santa Rosa do Purus	2.478	1.174	1.304	0	0
Sena Madureira	19.165	7.011	12.153	0	1
Senador Guiomard	8.044	1.841	6.203	0	0
Tarauacá	10.239	7.013	3.225	0	1
Xapuri	6.303	3.363	2.939	0	1
TOTAL	331.193	125.583	205.591	2	17

Fonte: Laboratório Charles Merieux; LACEN- Acre; E-SUS VE (notifica.saude.gov.br)

Dados parciais sujeitos à revisão/alteração. **Exame de avaliação laboratorial para detecção de COVID-19

Os primeiros casos confirmados da COVID-19 no Estado do Acre foram registrados na SE 12/2020, com maior ocorrência na SE 21 (2.017 casos). No ano de 2021, os casos seguiram com certa estabilidade, porém em níveis elevados, sendo registrado na SE 12/2021 a ocorrência do maior número de casos (2.876). A partir da SE 15/2021 observa-se uma tendência de redução, que ocorreu de forma mais significativa a partir da SE 34/2021. Entretanto, o ano de 2022 iniciou com forte tendência de aumento no número de casos, com os maiores registros desde o início da

ARRECAÇÃO DE DADOS DAS ÚLTIMAS 24 HORAS

COVID-19

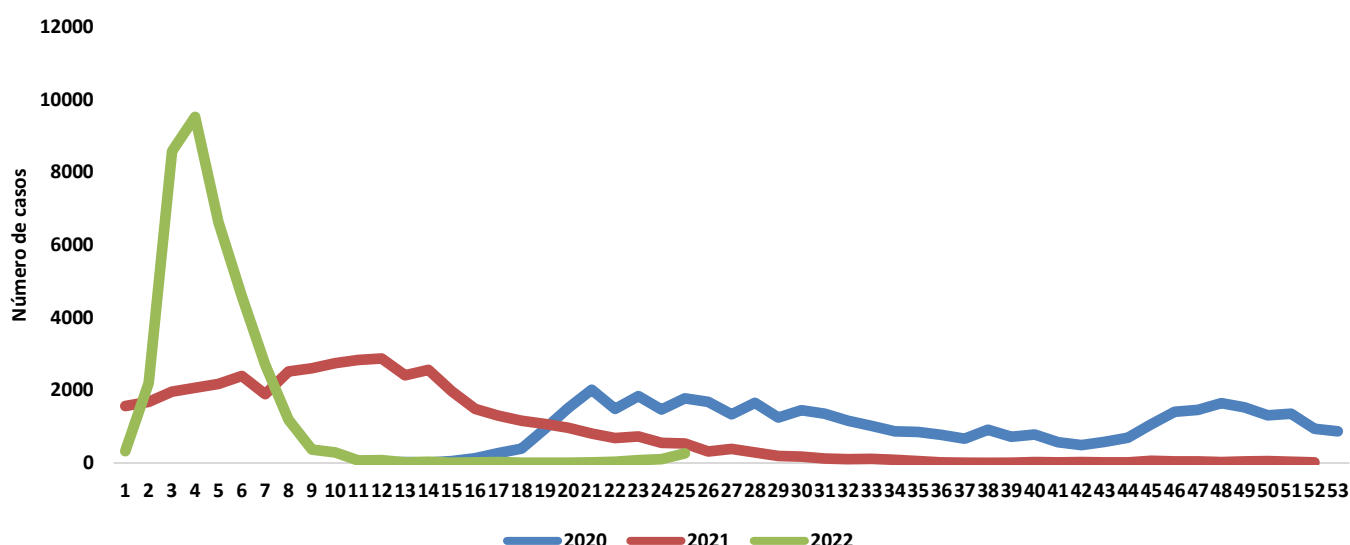
BOLETIM ACRE

SECRETARIA DE ESTADO DE
SAÚDE



pandemia. Na SE 4/2022 (8.975 casos) foi observada a maior ocorrência de casos, a partir da SE 9/2022 observa-se uma tendência de redução (Gráfico 1). Em relação aos óbitos, os maiores registros ocorrem no ano de 2021, com maior ocorrência na SE 11/2021 (94 óbitos). No ano de 2022, apesar do aumento expressivo no número de casos, os óbitos não seguiram a mesma tendência (Gráfico 2).

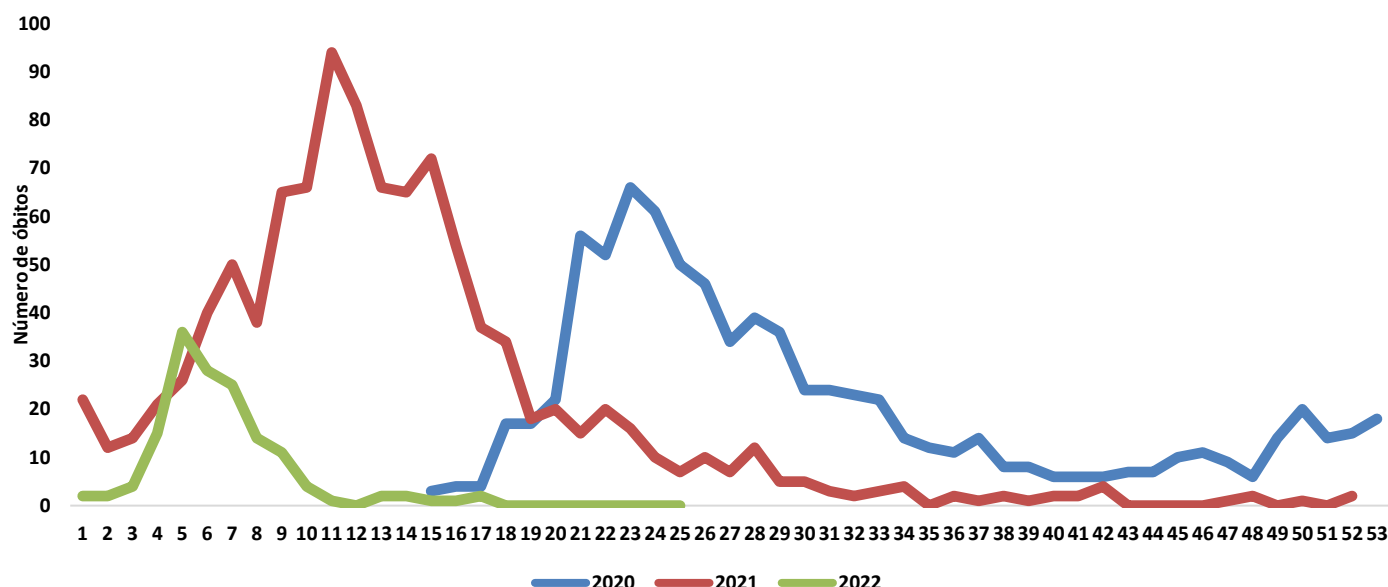
GRÁFICO 1 – DISTRIBUIÇÃO DO NÚMERO DE CASOS CONFIRMADOS DA COVID-19 POR SEMANA EPIDEMIOLÓGICA, SEGUNDO O ANO DE OCORRÊNCIA, ACRE, 2020/2022*



Fonte: Laboratório Charles Mérieux; LACEN- Acre; E-SUS VE (notifica.saude.gov.br)

*Dados parciais sujeitos à revisão/alteração. **Semana Epidemiológica 26 (Dados até o dia 26/06/2022)

GRÁFICO 2 – DISTRIBUIÇÃO DO NÚMERO DE ÓBITOS POR COVID-19 POR SEMANA EPIDEMIOLÓGICA, SEGUNDO O ANO DE OCORRÊNCIA, ACRE, 2020/2022*



Fonte: Laboratório Charles Mérieux; LACEN- Acre; E-SUS VE (notifica.saude.gov.br)

*Dados parciais sujeitos à revisão/alteração. **Semana Epidemiológica 26 (Dados até o dia 26/06/2022)

ARRECAÇÃO DE DADOS DAS ÚLTIMAS 24 HORAS

COVID-19

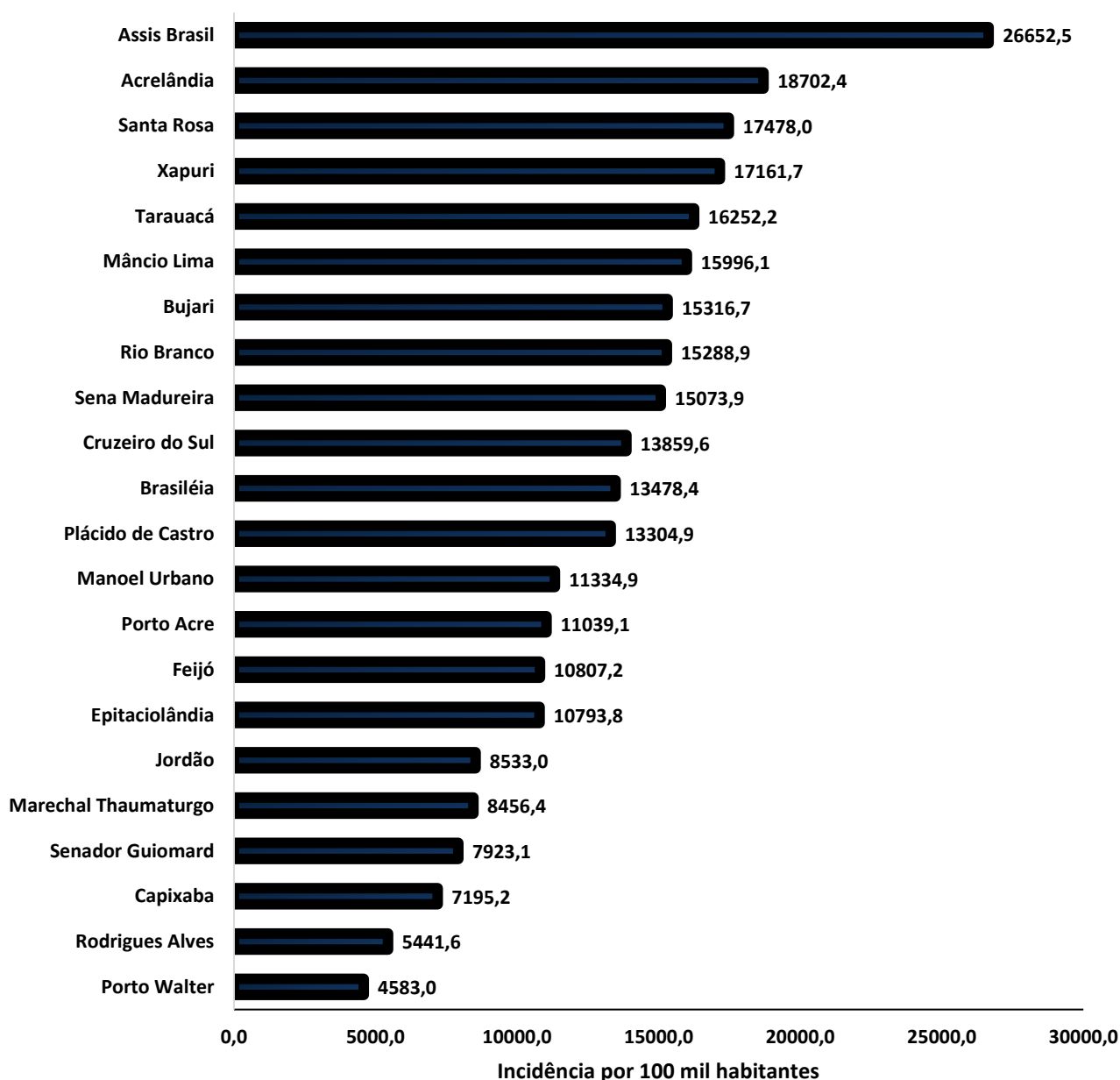
BOLETIM ACRE

SECRETARIA DE ESTADO DE
SAÚDE



A incidência da COVID-19 no Acre é de 14.039,9 casos por 100.000 habitantes, o municípios Assis Brasil e Acrelândia apresentam as maiores incidências do Estado com 26.652,5 e 18.702,4 /100.000 habitantes, respectivamente (Gráfico 3).

GRÁFICO 3 - INCIDÊNCIA DA COVID-19 SEGUNDO MUNICÍPIO DE RESIDÊNCIA, ACRE, 2020/2022**



Fonte: Laboratório Charles Mérieux; LACEN- Acre; E-SUS VE (notifica.saude.gov.br)

*Para cada 100.000 habitantes.

**Dados parciais sujeitos à revisão/alteração.

Dos casos positivos, em relação ao sexo, 55.312 (44,0%) casos são do sexo masculino e 70.271 (56,0%) do sexo feminino, quanto à faixa etária dos casos confirmados, a maior proporção encontra-se entre 30 a 39 anos, em ambos os sexos (Gráfico 4).

ARRECAÇÃO DE DADOS DAS ÚLTIMAS 24 HORAS

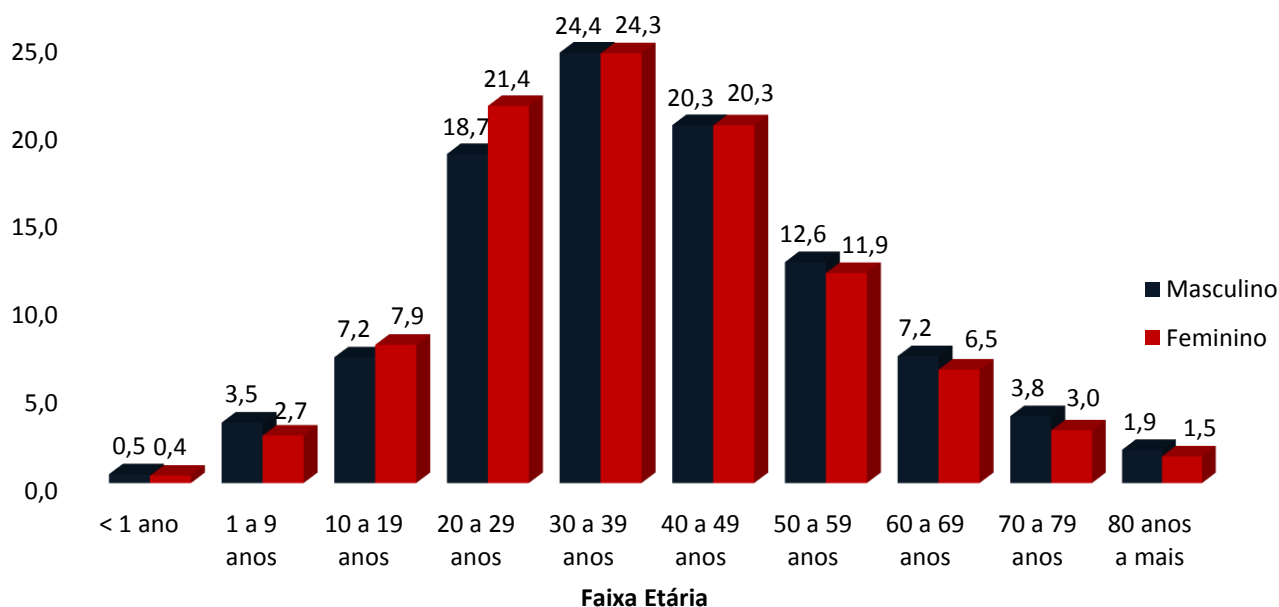
COVID-19

BOLETIM ACRE

SECRETARIA DE ESTADO DE
SAÚDE



GRÁFICO 4. DISTRIBUIÇÃO DOS CASOS CONFIRMADOS* DE COVID-19 POR SEXO E FAIXA ETÁRIA, ACRE, 2020/2022*

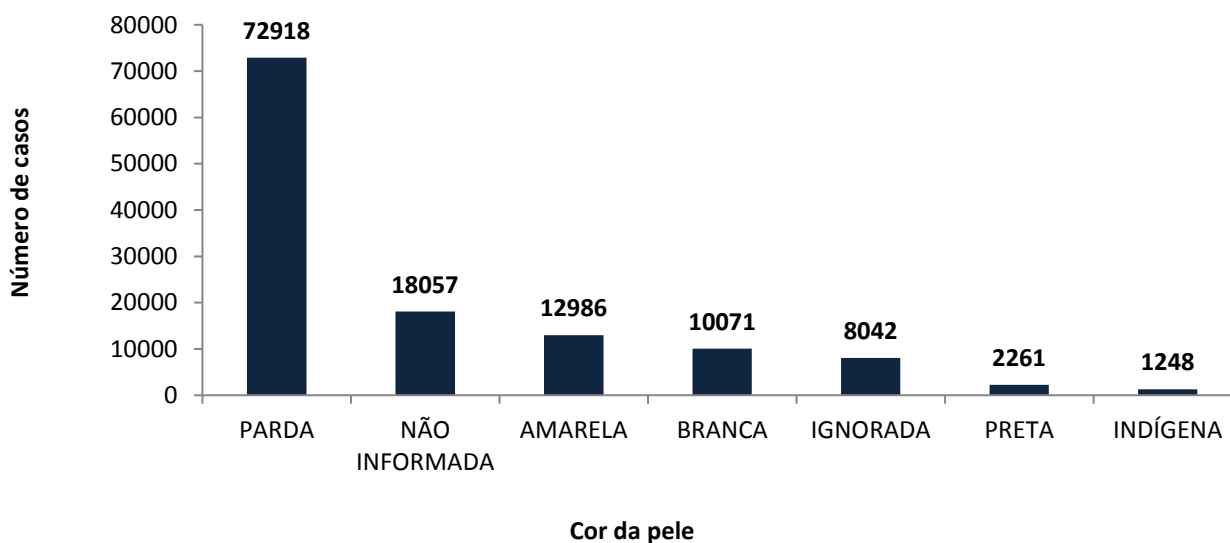


Fonte: Laboratório Charles Mérieux; LACEN- Acre; E-SUS VE (notifica.saude.gov.br)

*Dados parciais sujeitos à revisão/alteração

De acordo com a variável cor da pele, a maior proporção de casos positivos é de pessoas pardas (58,0%). Entretanto, verifica-se que 20,8% dos casos confirmados não possuem o registro desta informação (Gráfico 5).

GRÁFICO 5. DISTRIBUIÇÃO DOS CASOS CONFIRMADOS* DE COVID-19 POR COR DA PELE, ACRE, 2020/2022*



Fonte: Laboratório Charles Mérieux; LACEN- Acre; E-SUSVE (notifica.saude.gov.br)

*Dados parciais sujeitos à revisão/alteração

ARRECAÇÃO DE DADOS DAS ÚLTIMAS 24 HORAS

COVID-19

BOLETIM ACRE

SECRETARIA DE ESTADO DE
SAÚDE



A partir do dia 09 de abril de 2020, o Departamento de Vigilância em Saúde do Estado do Acre considera que os municípios que apresentam casos confirmados da COVID-19 encontram-se na fase de transmissão comunitária ou sustentada, pois não é possível mais estabelecer vínculo epidemiológico entre os casos. A maior parte dos casos positivos estão evoluindo sem complicações, não necessitando de internação, apenas com indicação de isolamento domiciliar por 14 dias para tratamento e recuperação. Até o momento, 123.115 receberam alta, por já ter cumprido os 14 dias e não estarem apresentando mais os sintomas da doença. Entretanto, 2.002 óbitos foram registrados no Estado, o município de Rio Branco apresenta o maior número, 1.184 óbitos. O Acre apresenta um coeficiente de mortalidade (óbitos por 100 mil habitantes) de 223,8 e de letalidade de 1,6%, sendo que o maior coeficiente de mortalidade verifica-se no município de Assis Brasil (331,8/100.000 habitantes) e de letalidade em Senador Guiomard (2,3%) – Tabela 2.

TABELA 2. DISTRIBUIÇÃO DOS CASOS CONFIRMADOS SEGUNDO A EVOLUÇÃO, ACRE, 2020/2022*

Municípios	Nº de testes realizados	Casos confirmados	Altas	Óbitos	Letalidade** (%)	Mortalidade*** (100.000 hab)
Acrelândia	9.005	2.897	2.850	40	1,4	258,2
Assis Brasil	4.631	2.008	1.982	25	1,2	331,8
Brasileia	10.444	3.599	3.551	46	1,3	172,3
Bujari	5.392	1.596	1.578	17	1,1	163,1
Capixaba	2.229	864	843	19	2,2	158,2
Cruzeiro do Sul	26.128	12.345	12.155	187	1,5	209,9
Epitaciolândia	6.068	2.018	1.980	38	1,9	203,3
Feijó	7.988	3.770	3.699	69	1,8	197,8
Jordão	1.958	723	721	2	0,3	23,6
Mâncio Lima	7.706	3.089	3.050	37	1,2	191,6
Manoel Urbano	2.893	1.086	1.068	17	1,6	177,4
M. Thaumaturgo	4.065	1.632	1.618	14	0,9	72,5
Plácido de Castro	6.831	2.655	2.621	25	0,9	125,3
Porto Acre	5.282	2.078	2.036	42	2,0	223,1
Porto Walter	1.310	561	554	7	1,2	57,2
Rio Branco	179.942	63.207	61.597	1.184	1,9	286,4
Rodrigues Alves	3.092	1.053	1.039	14	1,3	72,3
Santa Rosa do Purus	2.478	1.174	1.166	7	0,6	104,2
Sena Madureira	19.165	7.011	6.922	86	1,2	184,9
Senador Guiomard	8.044	1.841	1.792	43	2,3	185,1
Tarauacá	10.239	7.013	6.963	50	0,7	115,9
Xapuri	6.303	3.363	3.330	33	1,0	168,4
TOTAL	331.193	125.583	123.115	2.002	1,6	223,8

Fonte: Laboratório Charles Mérieux; LACEN- Acre; E-SUS VE (notifica.saude.gov.br)

*Dados parciais sujeitos à revisão/alteração

** Proporção de óbitos entre os casos confirmados

***Óbitos por 100 mil habitantes

ARRECAÇÃO DE DADOS DAS ÚLTIMAS 24 HORAS

COVID-19

BOLETIM ACRE

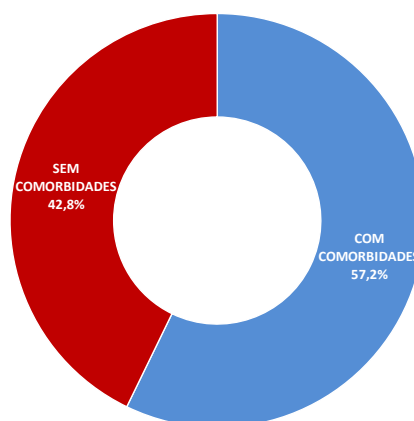
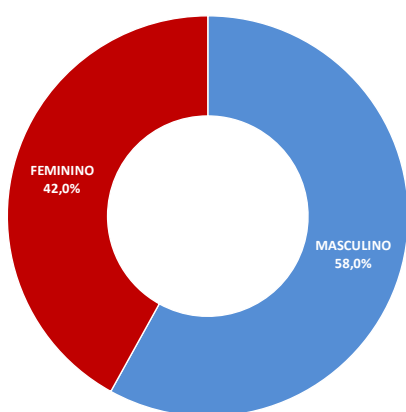
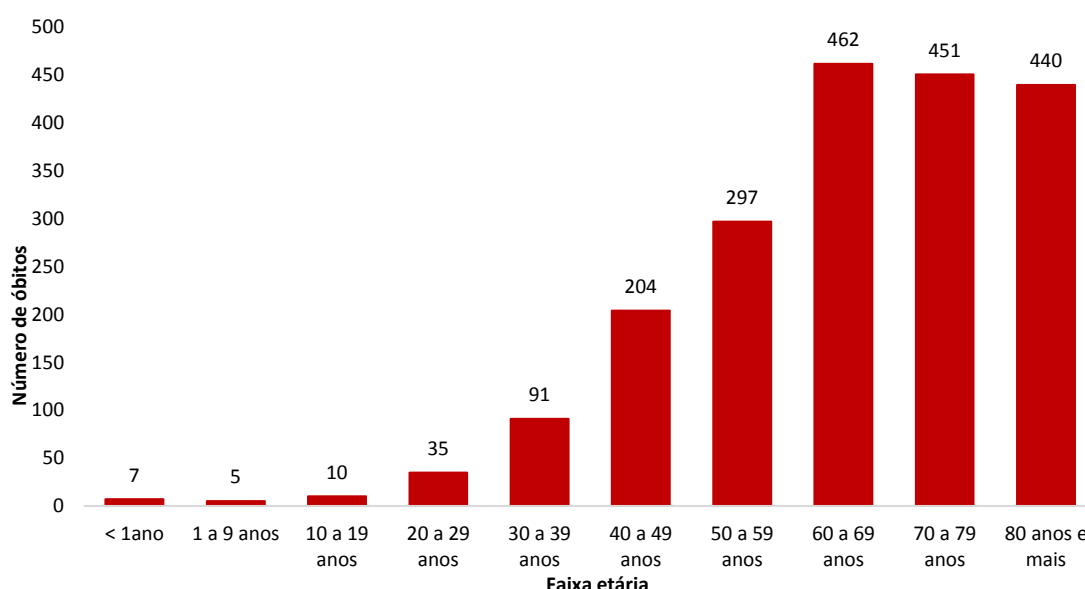
SECRETARIA DE ESTADO DE
SAÚDE



Em relação aos óbitos pode-se observar que 67,6% (1.353 casos) ocorreram em pessoas acima de 60 anos. De acordo com o sexo, 1.162 (58,0%) óbitos ocorreram no sexo masculino e 840 (42,0%) no sexo feminino. Dentre os 2.002 óbitos, 1.145 (57,2%) deles tinham alguma comorbidade, porém verifica-se que 857 (42,8%) das pessoas que evoluíram para o óbito não tinham histórico de comorbidades (Gráfico 6).

Observação: Os óbitos lançados no boletim diário, somente são contabilizados após a liberação do resultado laboratorial e/ou investigação epidemiológica. Não houve óbitos no boletim de hoje.

GRÁFICO 6. DISTRIBUIÇÃO DOS ÓBITOS POR COVID-19 SEGUNDO FAIXA ETÁRIA, SEXO E COMORBIDADES, ACRE, 2020/2022*.



Fonte: Laboratório Charles Mérieux; LACEN- Acre; E-SUS VE (notifica.saude.gov.br)

*Dados parciais sujeitos à revisão/alteração

ARRECAÇÃO DE DADOS DAS ÚLTIMAS 24 HORAS

COVID-19

BOLETIM ACRE

SECRETARIA DE ESTADO DE
SAÚDE



De acordo com a faixa etária, observa-se uma relação direta entre a idade e os óbitos, quanto maior a idade, maior também a letalidade da doença (Tabela 3).

TABELA 3. CASOS CONFIRMADOS DA COVID-19, ÓBITOS ABSOLUTOS E ÓBITOS POR 1.000 CASOS NO ACRE, CONFORME A FAIXA ETÁRIA, 2020/2022.

Faixa etária	Nº de casos positivos	Nº de óbitos	Óbitos por 1.000 casos
< 1ano	575	7	12,2
1 a 9 anos	3.816	5	1,3
10 a 19 anos	9.522	10	1,1
20 a 29 anos	25.346	35	1,4
30 a 39 anos	30.593	91	3,0
40 a 49 anos	25.477	204	8,0
50 a 59 anos	15.344	297	19,4
60 a 69 anos	8.563	462	54,0
70 a 79 anos	4.226	451	106,7
80 anos e mais	2.121	440	207,4
TOTAL	125.583	2.002	15,9

Fonte: Laboratório Charles Mérieux; LACEN- Acre; E-SUS VE (notifica.saude.gov.br)

*Dados parciais sujeitos à revisão/alteração

NOTIFICAÇÃO DE CASOS SUSPEITOS

A notificação de casos suspeitos, quando da concordância com os critérios recomendados pelo Ministério da Saúde, deve ser realizada às autoridades epidemiológicas, como: CIEVS Estadual e Secretaria Municipal de Saúde e preencher a ficha de notificação disponível no site: <http://notifica.saude.gov.br>.

PAINEL DE VISUALIZAÇÃO COVID-19 ACRE

✓ Link para visualização: <http://covid19.ac.gov.br/>

EQUIPE RESPONSÁVEL PELA ELABORAÇÃO DO BOLETIM

Antônia Zacarias Campêlo
Renata Sonaira Cordeiro Meireles
Helena Albuquerque Catão Feitoza

ARRECAÇÃO DE DADOS DAS ÚLTIMAS 24 HORAS

COVID-19

BOLETIM ACRE

SECRETARIA DE ESTADO DE
SAÚDE



Anexo 1 – DISTRIBUIÇÃO DE CASOS DA COVID-19** SEGUNDO MUNICÍPIO DE RESIDÊNCIA E CONFORME O TIPO DE EXAME, ACRE, 2020/2022*

MUNICÍPIOS	CASOS NOTIFICADOS						CASOS CONFIRMADOS						CASOS DESCARTADOS						EM ANÁLISE		
	PCR MERIEU X	PCR LACEN	TR	SOROL OGIA	CE	Total	PCR MERIEUX	PCR LACEN	TR	SOROL OGIA	CE	Total	PCR MERIE UX	PCR LACEN	TR	SOROL OGIA	Total	PCR MERIEU X	PCR LACEN	Total	
Acrelândia	157	2.705	6.133	5	5	9.005	58	1.267	1.567	0	5	2.897	99	1.438	4.566	5	6.108	0	0	0	
Assis Brasil	31	828	3.772	0	0	4.631	12	320	1.676	0	0	2.008	19	508	2.096	0	2.623	0	0	0	
Brasileia	183	5.502	4.751	6	2	10.444	37	2.503	1.055	2	2	3.599	146	2.998	3.696	4	6.844	0	1	1	
Bujari	410	2.180	2.800	1	1	5.392	157	842	596	0	1	1.596	253	1.338	2.204	1	3.796	0	0	0	
Capixaba	724	502	1.000	3	0	2.229	338	195	331	0	0	864	386	307	669	3	1.365	0	0	0	
Cruzeiro do Sul	1.018	2.899	21.664	544	3	26.128	349	742	11.004	247	3	12.345	669	2.155	10.660	297	13.781	0	2	2	
Epitaciolândia	104	2.848	3.112	1	3	6.068	58	1.199	757	1	3	2.018	46	1.649	2.355	0	4.050	0	0	0	
Feijó	3.192	2.234	2.559	2	1	7.988	1.471	956	1.340	2	1	3.770	1.721	1.278	1.219	0	4.218	0	0	0	
Jordão	11	64	1.883	0	0	1.958	5	9	709	0	0	723	6	55	1.174	0	1.235	0	0	0	
Mâncio Lima	72	200	7.290	144	0	7.706	38	47	2.968	36	0	3.089	34	153	4.322	108	4.617	0	0	0	
Manoel Urbano	72	199	2.619	1	2	2.893	28	59	997	0	2	1.086	44	140	1.622	1	1.807	0	0	0	
M. Thaumaturgo	19	156	3.889	1	0	4.065	7	32	1.592	1	0	1.632	12	124	2.297	0	2.433	0	0	0	
Plácido de Castro	1.831	1.664	3.333	2	1	6.831	697	710	1.246	1	1	2.655	1.134	953	2.087	1	4.175	0	1	1	
Porto Acre	833	2.779	1.668	2	0	5.282	366	1.151	561	0	0	2.078	467	1.628	1.107	2	3.204	0	0	0	
Porto Walter	11	69	1.160	69	1	1.310	4	11	514	31	1	561	7	58	646	38	749	0	0	0	
Rio Branco	68.999	24.862	85.814	188	79	179.942	28.949	5.169	28.914	96	79	63.207	40.048	19.683	56.900	92	116.723	2	10	12	
Rodrigues Alves	27	140	2.918	7	0	3.092	16	21	1.012	4	0	1.053	11	119	1.906	3	2.039	0	0	0	
Santa Rosa	36	47	2.393	0	2	2.478	15	9	1.148	0	2	1.174	21	38	1.245	0	1.304	0	0	0	
Sena Madureira	2.390	3.387	13.357	28	3	19.165	946	1.141	4.906	15	3	7.011	1.444	2.245	8.451	13	12.153	0	1	1	
Senador Guiomard	487	1.443	6.040	70	4	8.044	259	521	1.052	5	4	1.841	228	922	4.988	65	6.203	0	0	0	
Tarauacá	283	2.204	7.748	1	3	10.239	125	877	6.008	0	3	7.013	158	1.326	1.740	1	3.225	0	1	1	
Xapuri	106	3.197	2.999	0	1	6.303	46	1.093	2.223	0	1	3.363	60	2.103	776	0	2.939	0	1	1	
TOTAL	80.996	60.109	188.902	1.075	111	331.193	33.981	18.874	72.176	441	111	125.583	47.013	41.218	116.726	634	205.591	2	17	19	

Fonte: Laboratório Charles Mérieux; LACEN- Acre; E-SUS VE (notifica.saude.gov.br).

*Dados parciais sujeitos à revisão/alteração.

**Exame de avaliação laboratorial para detecção de COVID-19.