

COVID-19

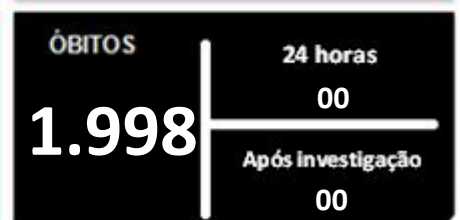
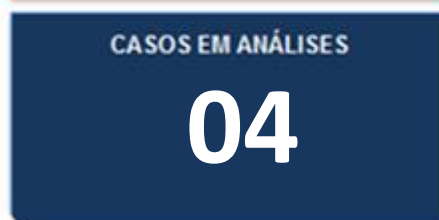
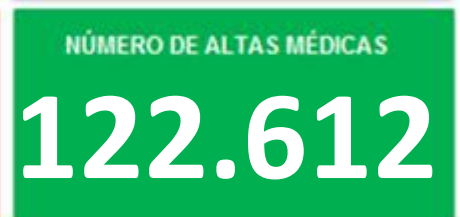
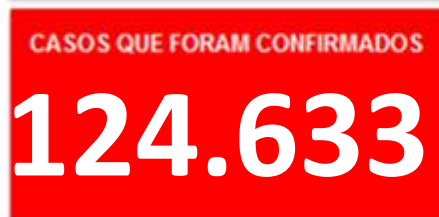
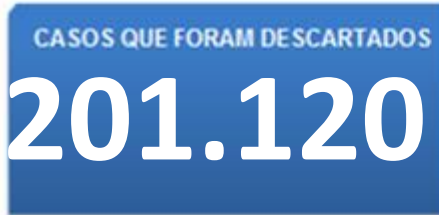
BOLETIM ACRE

SECRETARIA DE ESTADO DE SAÚDE

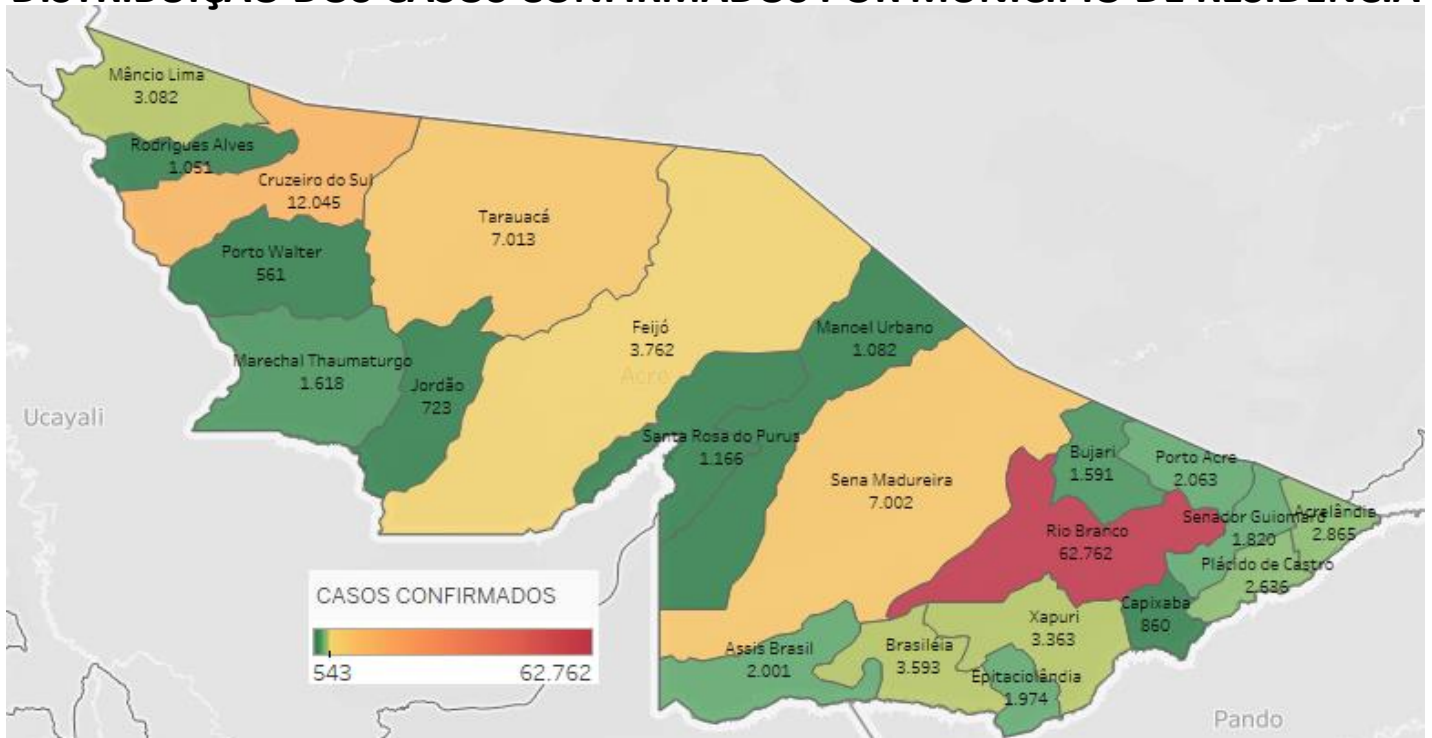


Sexta-feira, 22 de abril de 2022

SITUAÇÃO ATUAL DOS CASOS CONFIRMADOS DA COVID-19 NO ESTADO DO ACRE



DISTRIBUIÇÃO DOS CASOS CONFIRMADOS POR MUNICÍPIO DE RESIDÊNCIA



ARRECAÇÃO DE DADOS DAS ÚLTIMAS 24 HORAS

COVID-19

BOLETIM ACRE

SECRETARIA DE ESTADO DE
SAÚDE



As notificações no Estado do Acre começaram a ocorrer a partir do dia 02/03/2020, seguindo até o dia 15/03/20 em média com 2 notificações diárias, após a confirmação dos primeiros casos, no dia 17 de março, as notificações aumentaram de forma significativa. No Estado, até o momento, 325.757 casos notificados, tendo sido 201.120 (61,7%) casos descartados, 124.633 (38,3%) confirmados e 04 em análise por PCR (Tabela 1). O Estado do Acre apresentou um aumento de 106 novos casos, sendo 02 casos por RT-PCR e 104 casos por TR-Antígeno.

TABELA 1 – DISTRIBUIÇÃO DE CASOS DA COVID-19SEGUNDO MUNICÍPIO DE RESIDÊNCIA, ACRE, 2020/2022***

Municípios	Casos notificados	Casos confirmados	Casos descartados	Em análise	
				Merieux	Lacen
Acrelândia	8.770	2.865	5.905	0	0
Assis Brasil	4.535	2.001	2.534	0	0
Brasileia	10.388	3.593	6.795	0	0
Bujari	5.362	1.591	3.771	0	0
Capixaba	2.203	860	1.343	0	0
Cruzeiro do Sul	24.750	12.045	12.703	0	2
Epitaciolândia	5.976	1.974	4.002	0	0
Feijó	7.915	3.762	4.153	0	0
Jordão	1.951	723	1.228	0	0
Mâncio Lima	7.667	3.082	4.585	0	0
Manoel Urbano	2.849	1.082	1.767	0	0
M. Thaumaturgo	3.982	1.618	2.364	0	0
Plácido de Castro	6.761	2.636	4.125	0	0
Porto Acre	5.220	2.063	3.157	0	0
Porto Walter	1.292	561	731	0	0
Rio Branco	177.184	62.762	114.421	0	1
Rodrigues Alves	3.064	1.051	2.013	0	0
Santa Rosa do Purus	2.444	1.166	1.278	0	0
Sena Madureira	19.027	7.002	12.025	0	0
Senador Guiomard	7.944	1.820	6.124	0	0
Tarauacá	10.194	7.013	3.180	0	1
Xapuri	6.279	3.363	2.916	0	0
TOTAL	325.757	124.633	201.120	0	4

Fonte: Laboratório Charles Mérieux; LACEN- Acre; E-SUS VE (notifica.saude.gov.br)

Dados parciais sujeitos à revisão/alteração. **Exame de avaliação laboratorial para detecção de COVID-19

No dia 10 de setembro de 2021, o LACEN-Acre, por meio do sequenciamento genético, identificou 15 amostras sugestivas para variante Delta. Essas amostras foram encaminhadas para o Instituto Evandro Chagas-Belém -PA, confirmando os 06 primeiros casos da variante Delta do coronavírus. Destes, 02 eram de residentes do município do Rio de Janeiro e 04 do município de Rio Branco. Neste sequenciamento foi também identificada outra variante a Lambda (08 amostras), sendo 04 do município de Assis Brasil, 01 de Rio Branco, 02 de Capixaba e 01 de Brasileia.

ARRECAÇÃO DE DADOS DAS ÚLTIMAS 24 HORAS

COVID-19

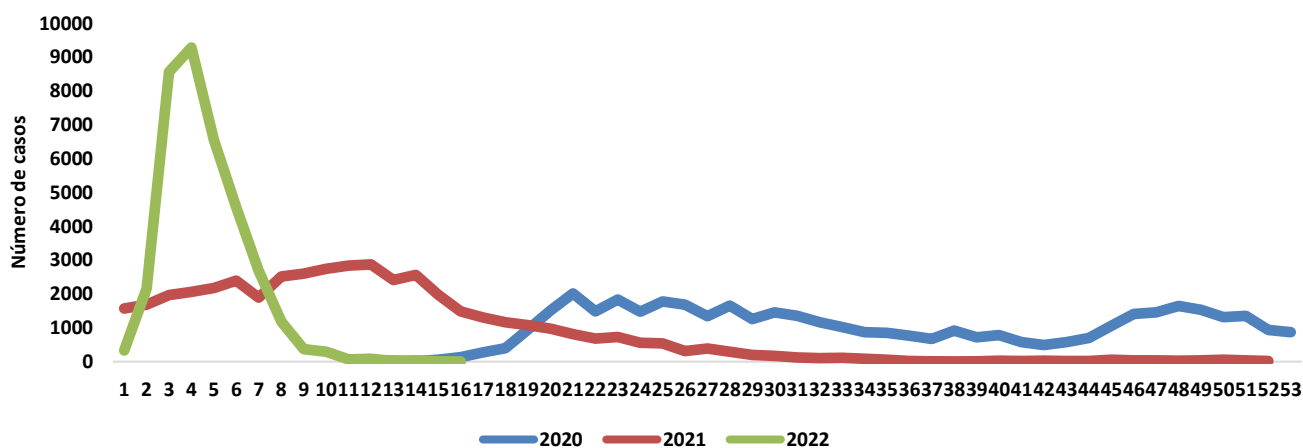
BOLETIM ACRE

SECRETARIA DE ESTADO DE
SAÚDE



Os primeiros casos confirmados da COVID-19 no Estado do Acre foram registrados na SE 12/2020, com maior ocorrência na SE 21 (2.017 casos). No ano de 2021, os casos seguiram com certa estabilidade, porém em níveis elevados, sendo registrado na SE 12/2021 a ocorrência do maior número de casos (2.876). A partir da SE 15/2021 observa-se uma tendência de redução, que ocorreu de forma mais significativa a partir da SE 34/2021. Entretanto, o ano de 2022 iniciou com forte tendência de aumento no número de casos, com os maiores registros desde o início da pandemia. Na SE 4/2022 (8.975 casos) foi observada a maior ocorrência de casos, a partir da SE 9/2022 observa-se uma tendência de redução (Gráfico 1). Em relação aos óbitos, os maiores registros ocorrem no ano de 2021, com maior ocorrência na SE 11/2021 (94 óbitos). No ano de 2022, apesar do aumento expressivo no número de casos, os óbitos não seguiram a mesma tendência (Gráfico 2).

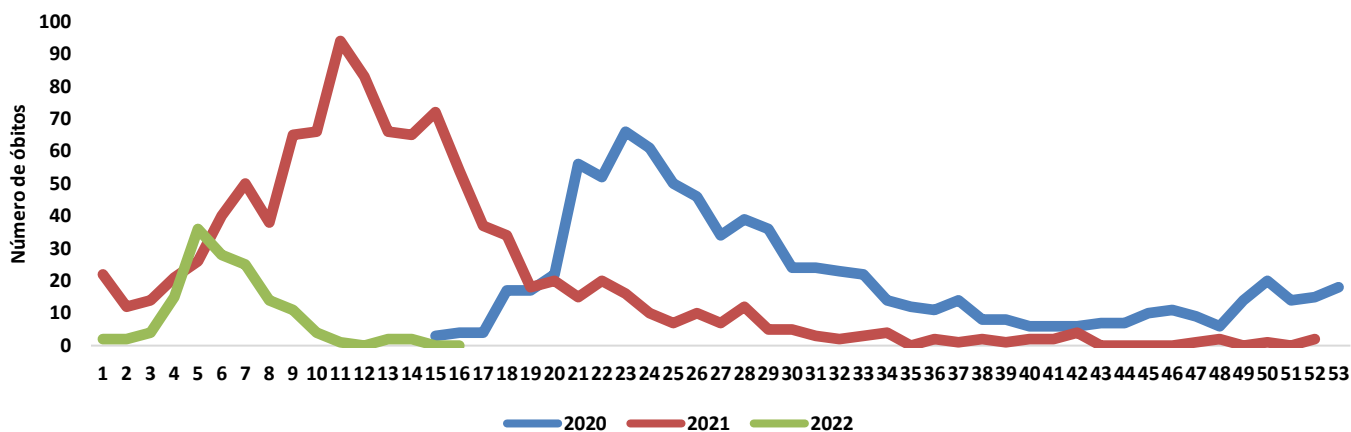
GRÁFICO 1 – DISTRIBUIÇÃO DO NÚMERO DE CASOS CONFIRMADOS DA COVID-19 POR SEMANA EPIDEMIOLÓGICA, SEGUNDO O ANO DE OCORRÊNCIA, ACRE, 2020/2022*



Fonte: Laboratório Charles Mérieux; LACEN- Acre; E-SUS VE (notifica.saude.gov.br)

*Dados parciais sujeitos à revisão/alteração. **Semana Epidemiológica 16 (Dados até o dia 22/04/2022)

GRÁFICO 2 – DISTRIBUIÇÃO DO NÚMERO DE ÓBITOS POR COVID-19 POR SEMANA EPIDEMIOLÓGICA, SEGUNDO O ANO DE OCORRÊNCIA, ACRE, 2020/2022*



Fonte: Laboratório Charles Mérieux; LACEN- Acre; E-SUS VE (notifica.saude.gov.br)

*Dados parciais sujeitos à revisão/alteração. **Semana Epidemiológica 16 (Dados até o dia 22/04/2022)

ARRECAÇÃO DE DADOS DAS ÚLTIMAS 24 HORAS

COVID-19

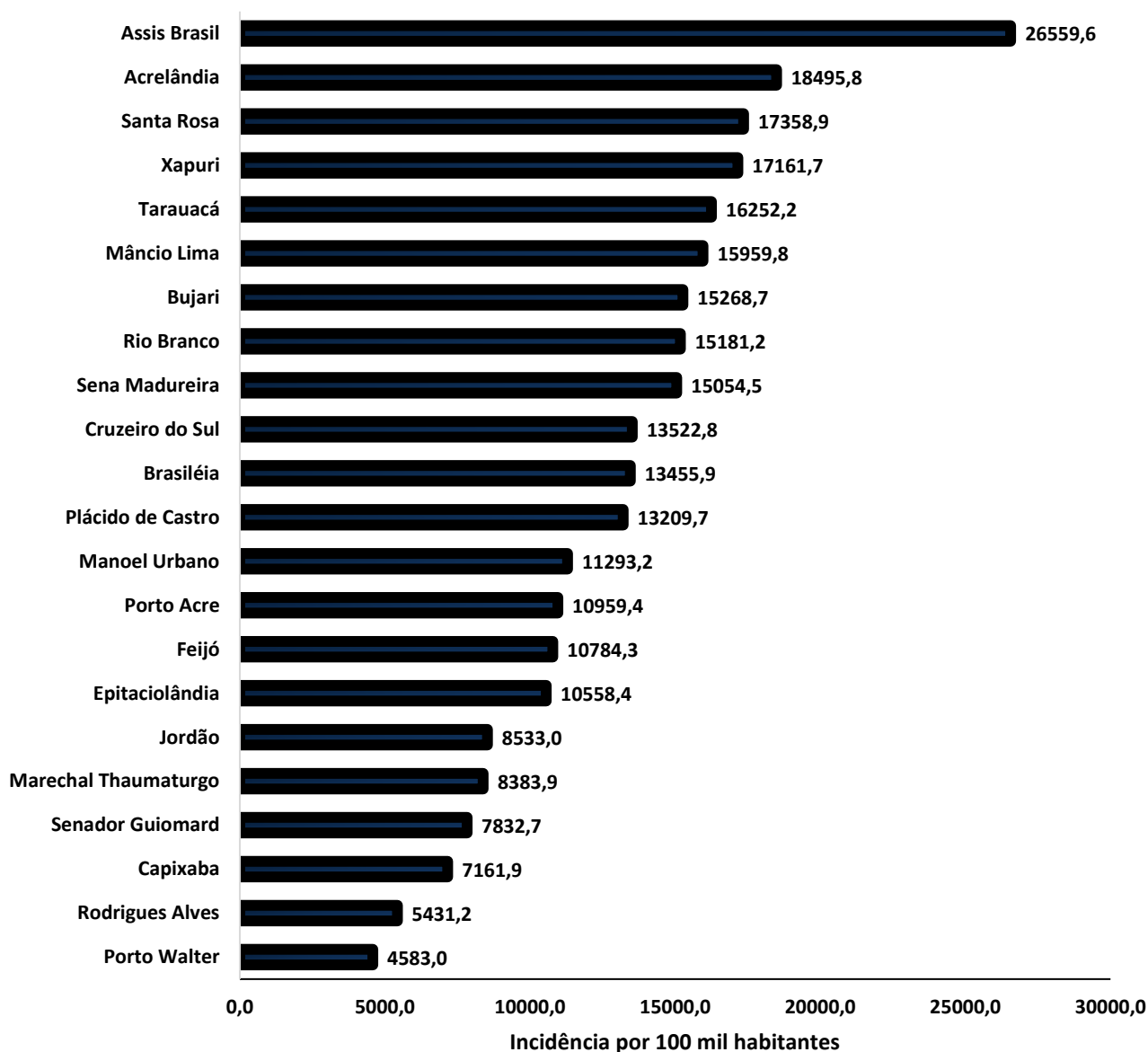
BOLETIM ACRE

SECRETARIA DE ESTADO DE
SAÚDE



A incidência da COVID-19 no Acre é de 13.993,7 casos por 100.000 habitantes, o municípios Assis Brasil e Acrelândia apresentam as maiores incidências do Estado com 26.559,6 e 18.495,8 /100.000 habitantes, respectivamente (Gráfico 3).

GRÁFICO 3 - INCIDÊNCIA DA COVID-19 SEGUNDO MUNICÍPIO DE RESIDÊNCIA, ACRE, 2020/2022**



Fonte: Laboratório Charles Mérieux; LACEN- Acre; E-SUS VE (notifica.saude.gov.br)

*Para cada 100.000 habitantes.

**Dados parciais sujeitos à revisão/alteração.

Dos casos positivos, em relação ao sexo, 54.941 (44,1%) casos são do sexo masculino e 69.692 (55,9%) do sexo feminino, quanto à faixa etária dos casos confirmados, a maior proporção encontra-se entre 30 a 39 anos, em ambos os sexos (Gráfico 4).

ARRECAÇÃO DE DADOS DAS ÚLTIMAS 24 HORAS

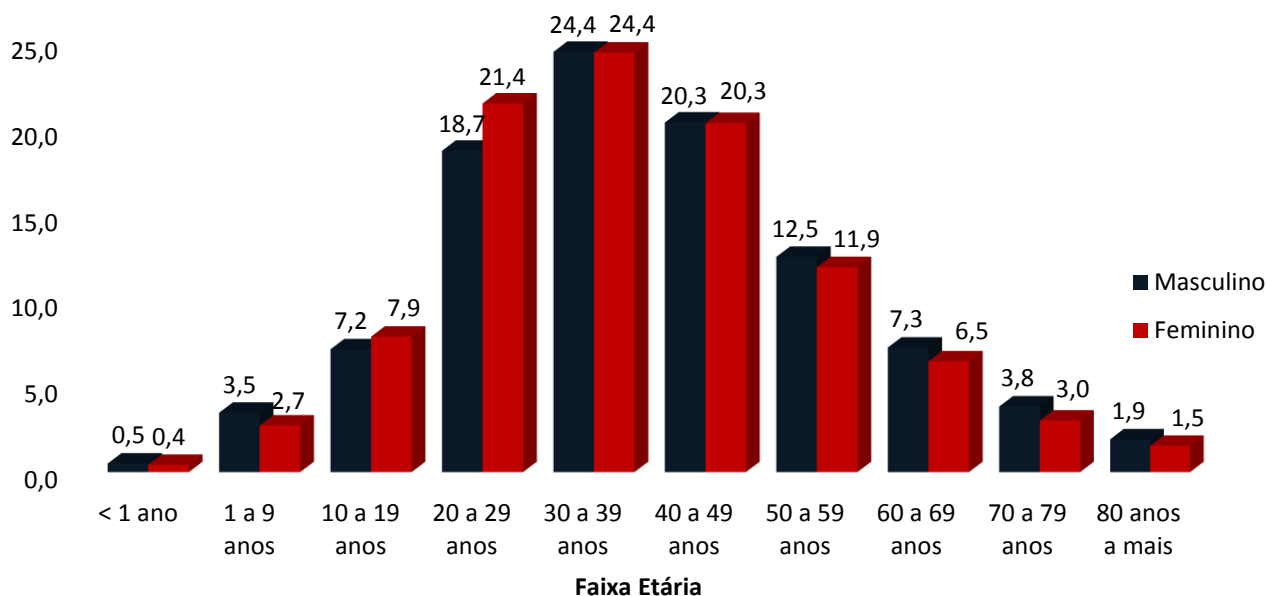
COVID-19

BOLETIM ACRE

SECRETARIA DE ESTADO DE
SAÚDE



GRÁFICO 4. DISTRIBUIÇÃO DOS CASOS CONFIRMADOS* DE COVID-19 POR SEXO E FAIXA ETÁRIA, ACRE, 2020/2022*

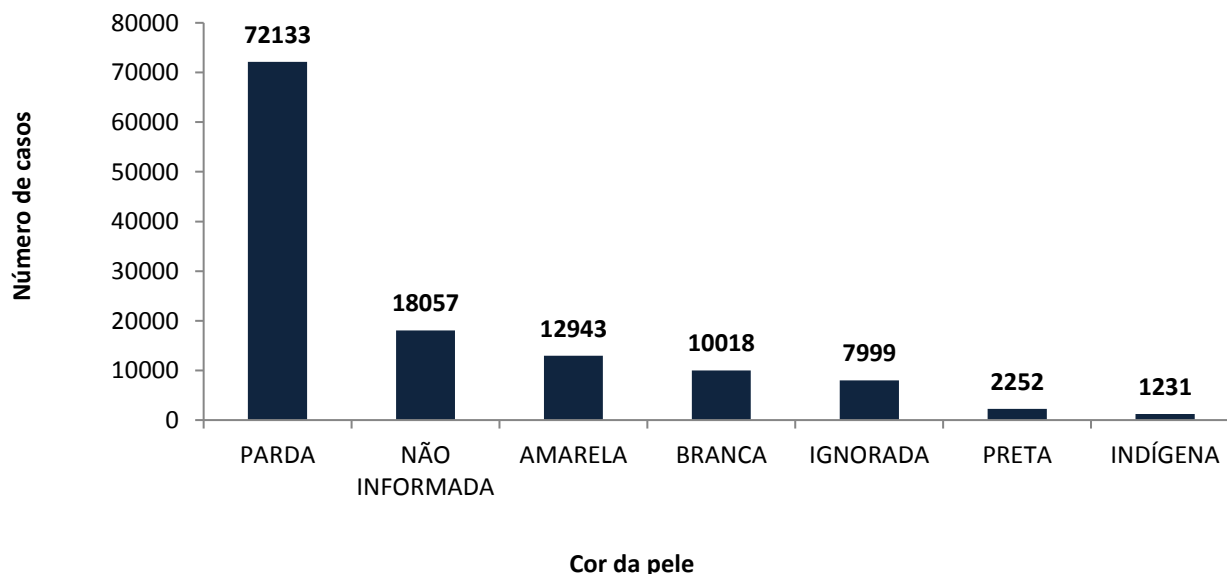


Fonte: Laboratório Charles Mérieux; LACEN- Acre; E-SUS VE (notifica.saude.gov.br)

*Dados parciais sujeitos à revisão/alteração

De acordo com a variável cor da pele, a maior proporção de casos positivos é de pessoas pardas (57,9%). Entretanto, verifica-se que 20,9% dos casos confirmados não possuem o registro desta informação (Gráfico 5).

GRÁFICO 5. DISTRIBUIÇÃO DOS CASOS CONFIRMADOS* DE COVID-19 POR COR DA PELE, ACRE, 2020/2022*



Fonte: Laboratório Charles Mérieux; LACEN- Acre; E-SUSVE (notifica.saude.gov.br)

*Dados parciais sujeitos à revisão/alteração

COVID-19

BOLETIM ACRE

A partir do dia 09 de abril de 2020, o Departamento de Vigilância em Saúde do Estado do Acre considera que os municípios que apresentam casos confirmados da COVID-19 encontram-se na fase de transmissão comunitária ou sustentada, pois não é possível mais estabelecer vínculo epidemiológico entre os casos. A maior parte dos casos positivos estão evoluindo sem complicações, não necessitando de internação, apenas com indicação de isolamento domiciliar por 14 dias para tratamento e recuperação. Até o momento, 122.612 receberam alta, por já ter cumprido os 14 dias e não estarem apresentando mais os sintomas da doença. Entretanto, 1.998 óbitos foram registrados no Estado, o município de Rio Branco apresenta o maior número, 1.181 óbitos. O Acre apresenta um coeficiente de mortalidade (óbitos por 100 mil habitantes) de 223,4 e de letalidade de 1,6%, sendo que o maior coeficiente de mortalidade verifica-se no município de Assis Brasil (331,8/100.000 habitantes) e de letalidade em Senador Guiomard (2,4%) – Tabela 2.

TABELA 2. DISTRIBUIÇÃO DOS CASOS CONFIRMADOS SEGUNDO A EVOLUÇÃO, ACRE, 2020/2022*

Municípios	Nº de testes realizados	Casos confirmados	Altas	Óbitos	Letalidade** (%)	Mortalidade*** (100.000 hab)
Acrelândia	8.770	2.865	2.821	40	1,4	258,2
Assis Brasil	4.535	2.001	1.976	25	1,2	331,8
Brasileia	10.388	3.593	3.547	46	1,3	172,3
Bujari	5.362	1.591	1.574	17	1,1	163,1
Capixaba	2.203	860	841	19	2,2	158,2
Cruzeiro do Sul	24.750	12.045	11.854	187	1,6	209,9
Epitaciolândia	5.976	1.974	1.936	38	1,9	203,3
Feijó	7.915	3.762	3.693	68	1,8	194,9
Jordão	1.951	723	721	2	0,3	23,6
Mâncio Lima	7.667	3.082	3.045	37	1,2	191,6
Manoel Urbano	2.849	1.082	1.065	17	1,6	177,4
M. Thaumaturgo	3.982	1.618	1.604	14	0,9	72,5
Plácido de Castro	6.761	2.636	2.611	25	0,9	125,3
Porto Acre	5.220	2.063	2.021	42	2,0	223,1
Porto Walter	1.292	561	554	7	1,2	57,2
Rio Branco	177.184	62.762	61.569	1.181	1,9	285,7
Rodrigues Alves	3.064	1.051	1.037	14	1,3	72,3
Santa Rosa do Purus	2.444	1.166	1.159	7	0,6	104,2
Sena Madureira	19.027	7.002	6.916	86	1,2	184,9
Senador Guiomard	7.944	1.820	1.776	43	2,4	185,1
Tarauacá	10.194	7.013	6.962	50	0,7	115,9
Xapuri	6.279	3.363	3.330	33	1,0	168,4
TOTAL	325.757	124.633	122.612	1.998	1,6	223,4

Fonte: Laboratório Charles Mérieux; LACEN- Acre; E-SUS VE (notifica.saude.gov.br)

*Dados parciais sujeitos à revisão/alteração

** Proporção de óbitos entre os casos confirmados

***Óbitos por 100 mil habitantes

ARRECAÇÃO DE DADOS DAS ÚLTIMAS 24 HORAS

COVID-19

BOLETIM ACRE

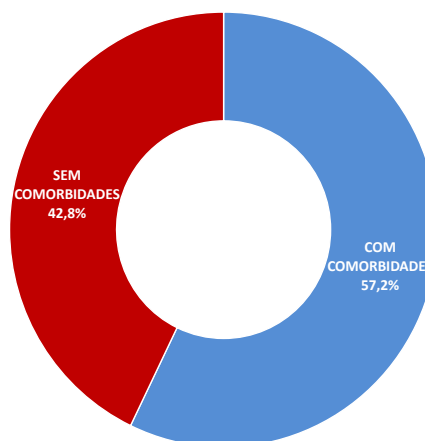
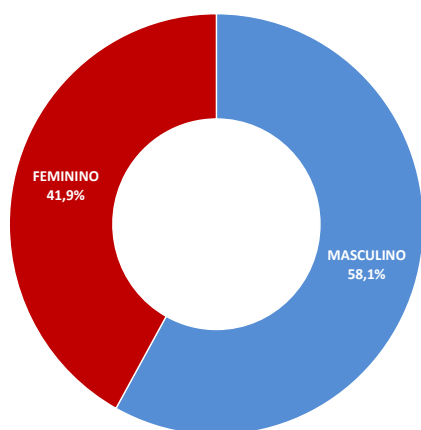
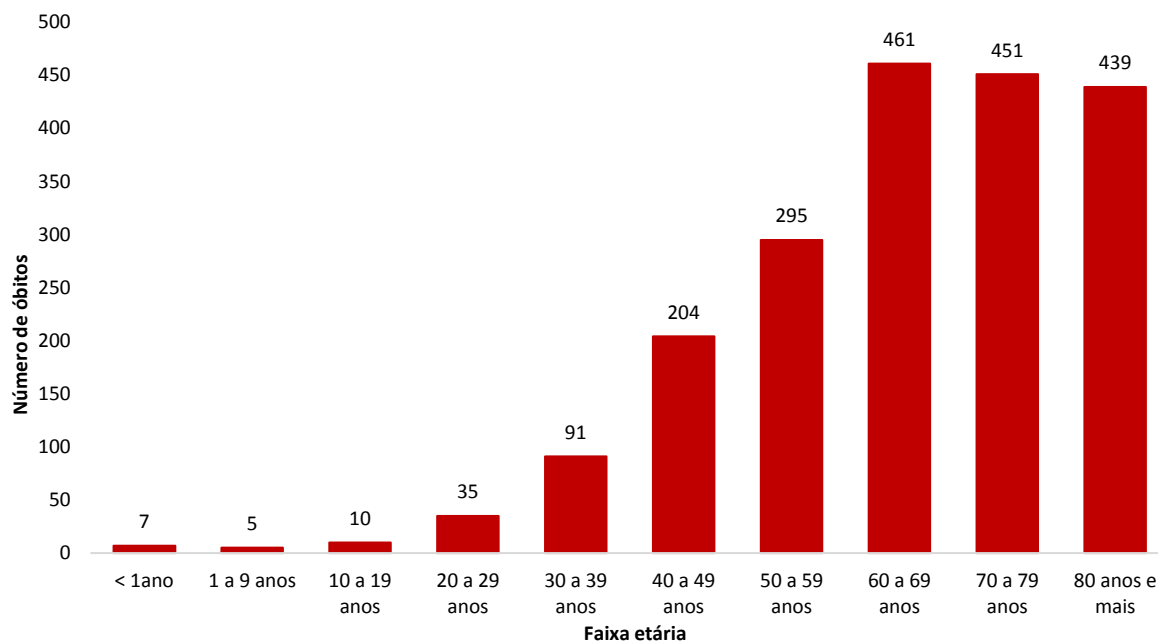
SECRETARIA DE ESTADO DE
SAÚDE



Em relação aos óbitos pode-se observar que 67,6% (1.351 casos) ocorreram em pessoas acima de 60 anos. De acordo com o sexo, 1.160 (58,1%) óbitos ocorreram no sexo masculino e 838 (41,9%) no sexo feminino. Dentre os 1.998 óbitos, 1.142 (57,2%) deles tinham alguma comorbidade, porém verifica-se que 856 (42,8 %) das pessoas que evoluíram para o óbito não tinham histórico de comorbidades (Gráfico 6).

Observação: Os óbitos lançados no boletim diário, somente são contabilizados após a liberação do resultado laboratorial e/ou investigação epidemiológica. Não houve óbitos no boletim de hoje.

GRÁFICO 6. DISTRIBUIÇÃO DOS ÓBITOS POR COVID-19 SEGUNDO FAIXA ETÁRIA, SEXO E COMORBIDADES, ACRE, 2020/2022*.



Fonte: Laboratório Charles Mérieux; LACEN- Acre; E-SUS VE (notifica.saude.gov.br)

*Dados parciais sujeitos à revisão/alteração

ARRECAÇÃO DE DADOS DAS ÚLTIMAS 24 HORAS

COVID-19

BOLETIM ACRE

SECRETARIA DE ESTADO DE
SAÚDE



De acordo com a faixa etária, observa-se uma relação direta entre a idade e os óbitos, quanto maior a idade, maior também a letalidade da doença (Tabela 3).

TABELA 3. CASOS CONFIRMADOS DA COVID-19, ÓBITOS ABSOLUTOS E ÓBITOS POR 1.000 CASOS NO ACRE, CONFORME A FAIXA ETÁRIA, 2020/2022.

Faixa etária	Nº de casos positivos	Nº de óbitos	Óbitos por 1.000 casos
< 1ano	567	7	12,3
1 a 9 anos	3.794	5	1,3
10 a 19 anos	9.437	10	1,1
20 a 29 anos	25.176	35	1,4
30 a 39 anos	30.381	91	3,0
40 a 49 anos	25.282	204	8,1
50 a 59 anos	15.192	295	19,4
60 a 69 anos	8.488	461	54,3
70 a 79 anos	4.196	451	107,5
80 anos e mais	2.120	439	207,1
TOTAL	124.633	1.998	16,0

Fonte: Laboratório Charles Mérieux; LACEN- Acre; E-SUS VE (notifica.saude.gov.br)

*Dados parciais sujeitos à revisão/alteração

NOTIFICAÇÃO DE CASOS SUSPEITOS

A notificação de casos suspeitos, quando da concordância com os critérios recomendados pelo Ministério da Saúde, deve ser realizada às autoridades epidemiológicas, como: CIEVS Estadual e Secretaria Municipal de Saúde e preencher a ficha de notificação disponível no site:

<http://notifica.saude.gov.br>.

PAINEL DE VISUALIZAÇÃO COVID-19 ACRE

✓ Link para visualização: <http://covid19.ac.gov.br/>

EQUIPE RESPONSÁVEL PELA ELABORAÇÃO DO BOLETIM

Antônia Zacarias Campêlo
Renata Sonaira Cordeiro Meireles
Helena Albuquerque Catão Feitoza

ARRECAÇÃO DE DADOS DAS ÚLTIMAS 24 HORAS

COVID-19

BOLETIM ACRE

SECRETARIA DE ESTADO DE
SAÚDE



Anexo 1 – DISTRIBUIÇÃO DE CASOS DA COVID-19** SEGUNDO MUNICÍPIO DE RESIDÊNCIA E CONFORME O TIPO DE EXAME, ACRE, 2020/2022*

MUNICÍPIOS	CASOS NOTIFICADOS						CASOS CONFIRMADOS						CASOS DESCARTADOS					EM ANÁLISE		
	PCR MERIEUX	PCR LACEN	TR	SOROLOGIA	CE	Total	PCR MERIEUX	PCR LACEN	TR	SOROLOGIA	CE	Total	PCR MERIEUX	PCR LACEN	TR	SOROLOGIA	Total	PCR MERIEUX	PCR LACEN	Total
Acrelândia	157	2.696	5.907	5	5	8.770	58	1.267	1.535	0	5	2.865	99	1.429	4.372	5	5.905	0	0	0
Assis Brasil	31	823	3.681	0	0	4.535	12	320	1.669	0	0	2.001	19	503	2.012	0	2.534	0	0	0
Brasileia	182	5.480	4.718	6	2	10.388	37	2.503	1.049	2	2	3.593	145	2.977	3.669	4	6.795	0	0	0
Bujari	410	2.171	2.779	1	1	5.362	157	841	592	0	1	1.591	253	1.330	2.187	1	3.771	0	0	0
Capixaba	724	490	986	3	0	2.203	338	195	327	0	0	860	386	295	659	3	1.343	0	0	0
Cruzeiro do Sul	1.018	2.767	20.418	544	3	24.750	349	740	10.706	247	3	12.045	669	2.025	9.712	297	12.703	0	2	2
Epitaciolândia	104	2.827	3.041	1	3	5.976	58	1.199	713	1	3	1.974	46	1.628	2.328	0	4.002	0	0	0
Feijó	3.192	2.210	2.510	2	1	7.915	1.471	955	1.333	2	1	3.762	1.721	1.255	1.177	0	4.153	0	0	0
Jordão	11	59	1.881	0	0	1.951	5	9	709	0	0	723	6	50	1.172	0	1.228	0	0	0
Mâncio Lima	72	187	7.264	144	0	7.667	38	46	2.962	36	0	3.082	34	141	4.302	108	4.585	0	0	0
Manoel Urbano	72	188	2.586	1	2	2.849	28	59	993	0	2	1.082	44	129	1.593	1	1.767	0	0	0
M. Thaumaturgo	19	149	3.813	1	0	3.982	7	32	1.578	1	0	1.618	12	117	2.235	0	2.364	0	0	0
Plácido de Castro	1.830	1.651	3.277	2	1	6.761	697	710	1.227	1	1	2.636	1.133	941	2.050	1	4.125	0	0	0
Porto Acre	833	2.767	1.618	2	0	5.220	366	1.151	546	0	0	2.063	467	1.616	1.072	2	3.157	0	0	0
Porto Walter	11	66	1.145	69	1	1.292	4	11	514	31	1	561	7	55	631	38	731	0	0	0
Rio Branco	68.981	24.188	83.748	188	79	177.184	28.949	5.153	28.485	96	79	62.762	40.032	19.034	55.263	92	114.421	0	1	1
Rodrigues Alves	27	130	2.900	7	0	3.064	16	21	1.010	4	0	1.051	11	109	1.890	3	2.013	0	0	0
Santa Rosa	36	41	2.365	0	2	2.444	15	9	1.140	0	2	1.166	21	32	1.225	0	1.278	0	0	0
Sena Madureira	2.389	3.367	13.240	28	3	19.027	946	1.141	4.897	15	3	7.002	1.443	2.226	8.343	13	12.025	0	0	0
Senador Guiomard	487	1.432	5.951	70	4	7.944	259	521	1.031	5	4	1.820	228	911	4.920	65	6.124	0	0	0
Tarauacá	283	2.185	7.722	1	3	10.194	125	877	6.008	0	3	7.013	158	1.307	1.714	1	3.180	0	1	1
Xapuri	106	3.181	2.991	0	1	6.279	46	1.093	2.223	0	1	3.363	60	2.088	768	0	2.916	0	0	0
TOTAL	80.975	59.055	184.541	1.075	111	325.757	33.981	18.853	71.247	441	111	124.633	46.994	40.198	113.294	634	201.120	0	4	4

Fonte: Laboratório Charles Mérieux; LACEN- Acre; E-SUS VE (notifica.saude.gov.br).

*Dados parciais sujeitos à revisão/alteração.

**Exame de avaliação laboratorial para detecção de COVID-19.