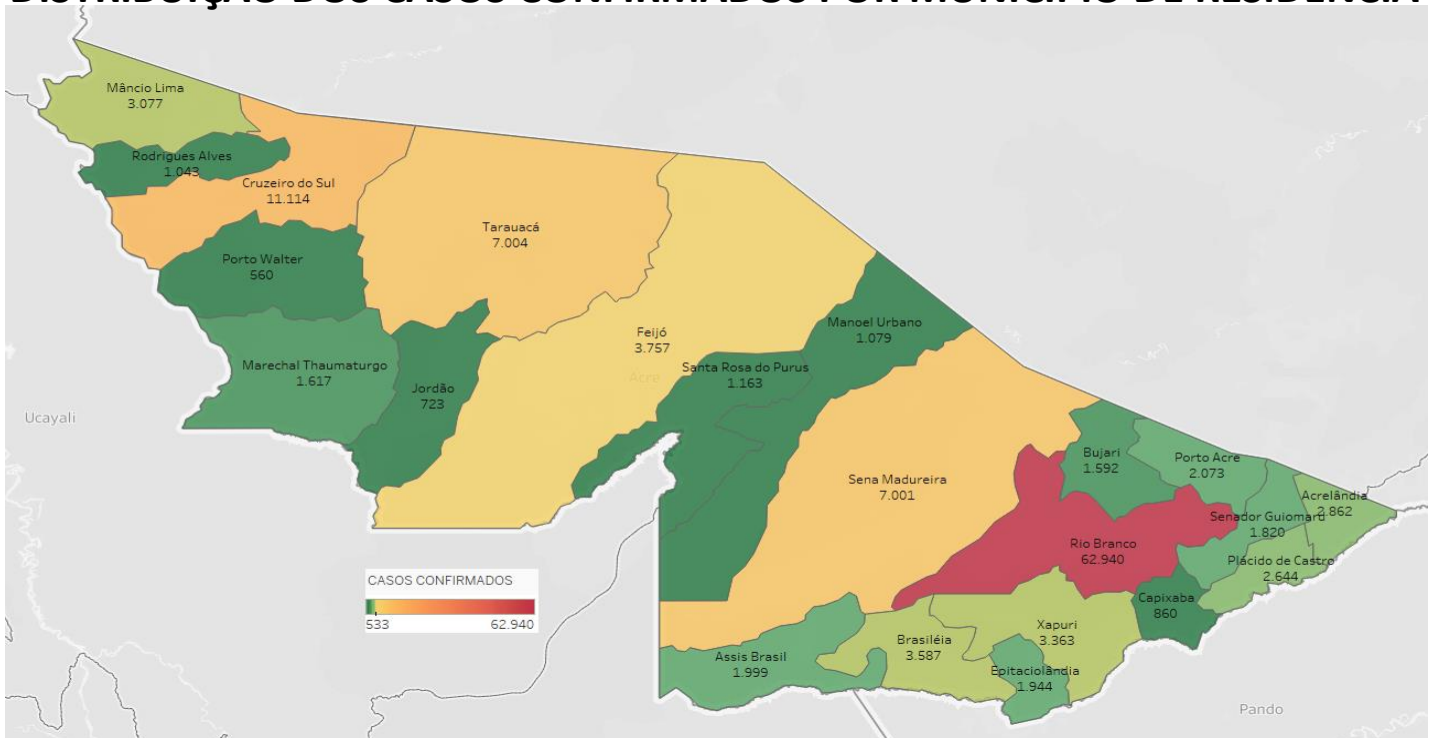


Sexta-feira, 08 de abril de 2022

SITUAÇÃO ATUAL DOS CASOS CONFIRMADOS DA COVID-19 NO ESTADO DO ACRE



DISTRIBUIÇÃO DOS CASOS CONFIRMADOS POR MUNICÍPIO DE RESIDÊNCIA



ARRECAÇÃO DE DADOS DAS ÚLTIMAS 24 HORAS

COVID-19

BOLETIM ACRE

SECRETARIA DE ESTADO DE
SAÚDE



As notificações no Estado do Acre começaram a ocorrer a partir do dia 02/03/2020, seguindo até o dia 15/03/20 em média com 2 notificações diárias, após a confirmação dos primeiros casos, no dia 17 de março, as notificações aumentaram de forma significativa. No Estado, até o momento, 322.466 casos notificados, tendo sido 198.638 (61,6%) casos descartados, 123.822 (38,4%) confirmados e 06 em análise por PCR (Tabela 1). O Estado do Acre apresentou um aumento de 02 casos novos confirmados por RT-PCR.

TABELA 1 – DISTRIBUIÇÃO DE CASOS DA COVID-19SEGUNDO MUNICÍPIO DE RESIDÊNCIA, ACRE, 2020/2022***

Municípios	Casos notificados	Casos confirmados	Casos descartados	Em análise	
				Merieux	Lacen
Acrelândia	8.726	2.862	5.864	0	0
Assis Brasil	4.520	1.999	2.521	0	0
Brasileia	10.342	3.587	6.754	0	1
Bujari	5.352	1.592	3.760	0	0
Capixaba	2.194	860	1.334	0	0
Cruzeiro do Sul	23.680	11.114	12.563	0	3
Epitaciolândia	5.855	1.944	3.911	0	0
Feijó	7.881	3.757	4.124	0	0
Jordão	1.945	723	1.222	0	0
Mâncio Lima	7.661	3.077	4.584	0	0
Manoel Urbano	2.831	1.079	1.752	0	0
M. Thaumaturgo	3.927	1.617	2.310	0	0
Plácido de Castro	6.747	2.644	4.103	0	0
Porto Acre	5.206	2.073	3.133	0	0
Porto Walter	1.290	560	730	0	0
Rio Branco	175.543	62.940	112.602	0	1
Rodrigues Alves	3.049	1.043	2.006	0	0
Santa Rosa do Purus	2.428	1.163	1.265	0	0
Sena Madureira	18.942	7.001	11.941	0	0
Senador Guiomard	7.914	1.820	6.094	0	0
Tarauacá	10.168	7.004	3.163	0	1
Xapuri	6.265	3.363	2.902	0	0
TOTAL	322.466	123.822	198.638	0	6

Fonte: Laboratório Charles Mérieux; LACEN- Acre; E-SUS VE (notifica.saude.gov.br)

Dados parciais sujeitos à revisão/alteração. **Exame de avaliação laboratorial para detecção de COVID-19

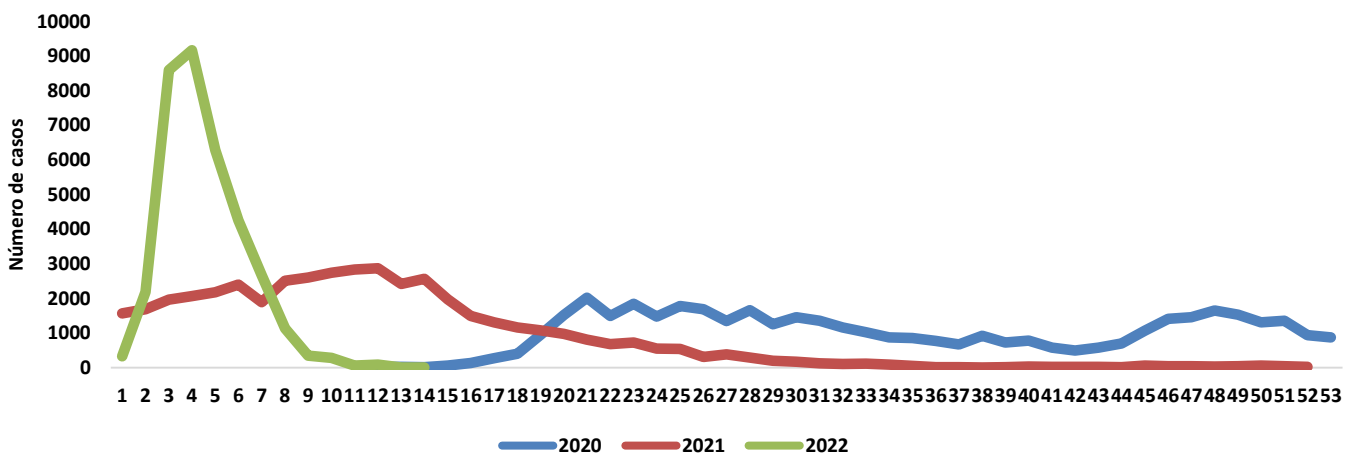
No dia 10 de setembro de 2021, o LACEN-Acre, por meio do sequenciamento genético, identificou 15 amostras sugestivas para variante Delta. Essas amostras foram encaminhadas para o Instituto Evandro Chagas-Belém -PA, confirmando os 06 primeiros casos da variante Delta do coronavírus. Destes, 02 eram de residentes do município do Rio de Janeiro e 04 do município de Rio Branco. Neste sequenciamento foi também identificada outra variante a Lambda (08 amostras), sendo 04 do município de Assis Brasil, 01 de Rio Branco, 02 de Capixaba e 01 de Brasileia.

COVID-19

BOLETIM ACRE

Os primeiros casos confirmados da COVID-19 no Estado do Acre foram registrados na SE 12/2020, com maior ocorrência na SE 21 (2.017 casos). No ano de 2021, os casos seguiram com certa estabilidade, porém em níveis elevados, sendo registrado na SE 12/2021 a ocorrência do maior número de casos (2.876). A partir da SE 15/2021 observa-se uma tendência de redução, que ocorreu de forma mais significativa a partir da SE 34/2021. Entretanto, o ano de 2022 iniciou com forte tendência de aumento no número de casos, com os maiores registros desde o início da pandemia. Na SE 4/2022 (8.975 casos) foi observada a maior ocorrência de casos, a partir da SE 9/2022 observa-se uma tendência de redução (Gráfico 1). Em relação aos óbitos, os maiores registros ocorrem no ano de 2021, com maior ocorrência na SE 11/2021 (94 óbitos). No ano de 2022, apesar do aumento expressivo no número de casos, os óbitos não seguiram a mesma tendência (Gráfico 2).

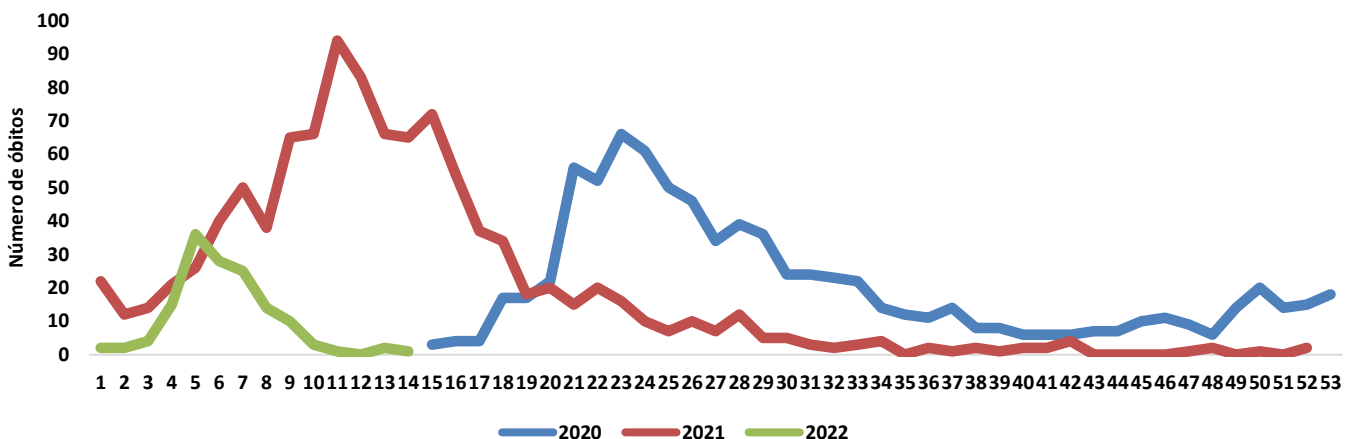
GRÁFICO 1 – DISTRIBUIÇÃO DO NÚMERO DE CASOS CONFIRMADOS DA COVID-19 POR SEMANA EPIDEMIOLÓGICA, SEGUNDO O ANO DE OCORRÊNCIA, ACRE, 2020/2022*



Fonte: Laboratório Charles Mérieux; LACEN- Acre; E-SUS VE (notifica.saude.gov.br)

*Dados parciais sujeitos à revisão/alteração. **Semana Epidemiológica 14 (Dados até o dia 08/04/2022)

GRÁFICO 2 – DISTRIBUIÇÃO DO NÚMERO DE ÓBITOS POR COVID-19 POR SEMANA EPIDEMIOLÓGICA, SEGUNDO O ANO DE OCORRÊNCIA, ACRE, 2020/2022*



Fonte: Laboratório Charles Mérieux; LACEN- Acre; E-SUS VE (notifica.saude.gov.br)

*Dados parciais sujeitos à revisão/alteração. **Semana Epidemiológica 14 (Dados até o dia 08/04/2022)

ARRECAÇÃO DE DADOS DAS ÚLTIMAS 24 HORAS

COVID-19

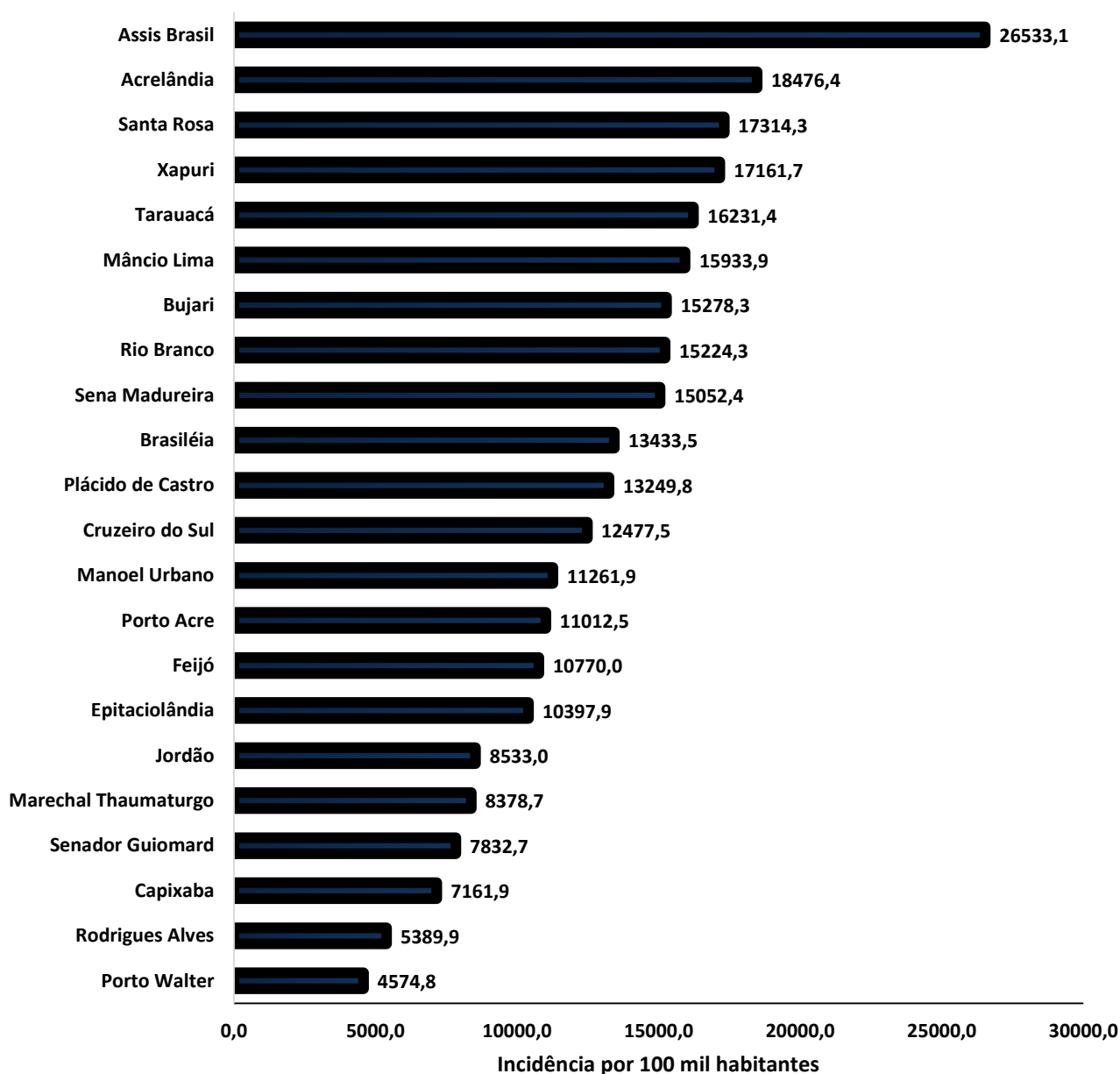
BOLETIM ACRE

SECRETARIA DE ESTADO DE
SAÚDE



A incidência da COVID-19 no Acre é de 13.843,1 casos por 100.000 habitantes, o municípios Assis Brasil e Acrelândia apresentam as maiores incidências do Estado com 26.533,1 e 18.476,4 /100.000 habitantes, respectivamente (Gráfico 3).

GRÁFICO 3 - INCIDÊNCIA DA COVID-19 SEGUNDO MUNICÍPIO DE RESIDÊNCIA, ACRE, 2020/2022**



Fonte: Laboratório Charles Mérieux; LACEN- Acre; E-SUS VE (notifica.saude.gov.br)

*Para cada 100.000 habitantes.

**Dados parciais sujeitos à revisão/alteração.

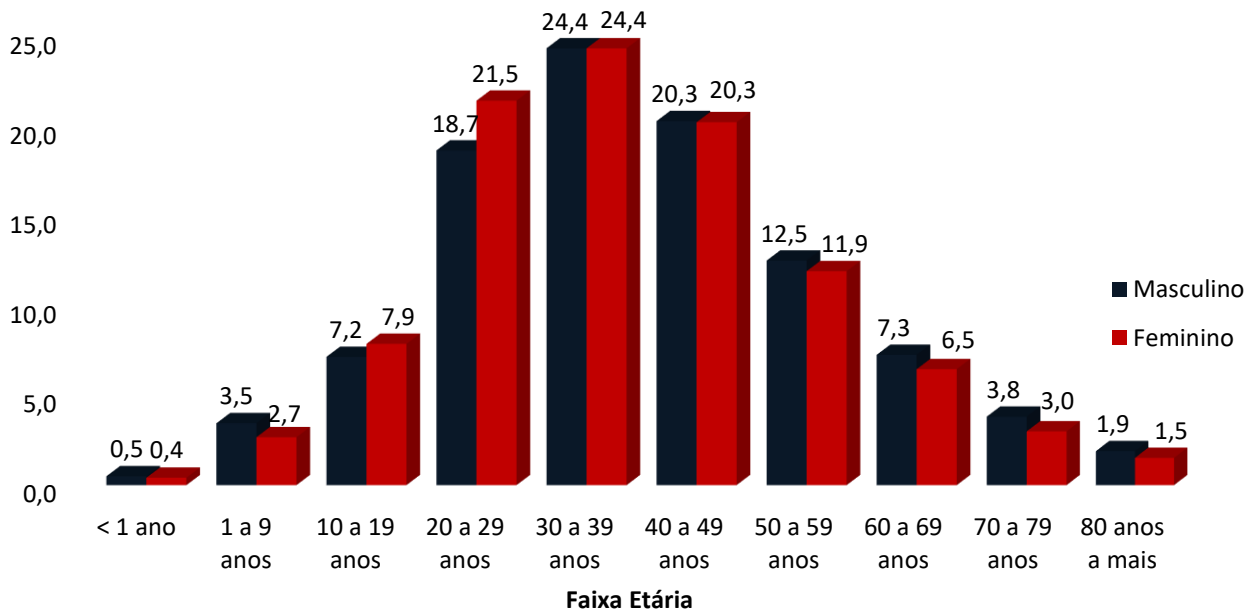
Dos casos positivos, em relação ao sexo, 54.631 (44,1%) casos são do sexo masculino e 69.191 (55,9%) do sexo feminino, quanto à faixa etária dos casos confirmados, a maior proporção encontra-se entre 30 a 39 anos, em ambos os sexos (Gráfico 4).

COVID-19

BOLETIM ACRE

SECRETARIA DE ESTADO DE
SAÚDE

GRÁFICO 4. DISTRIBUIÇÃO DOS CASOS CONFIRMADOS* DE COVID-19 POR SEXO E FAIXA ETÁRIA, ACRE, 2020/2022*

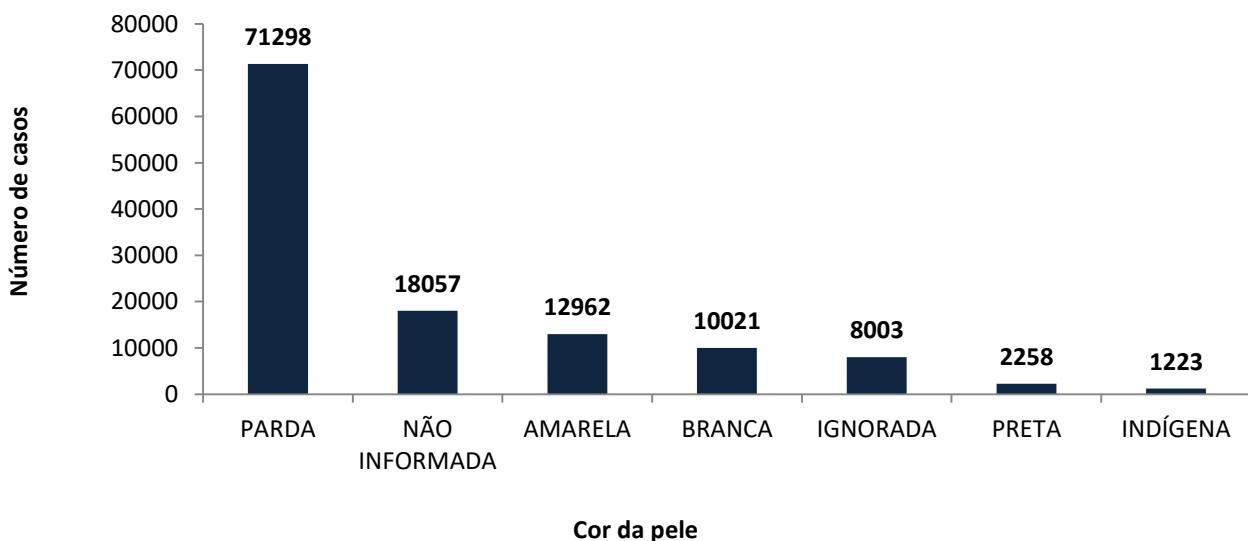


Fonte: Laboratório Charles Mérieux; LACEN- Acre; E-SUS VE (notifica.saude.gov.br)

*Dados parciais sujeitos à revisão/alteração

De acordo com a variável cor da pele, a maior proporção de casos positivos é de pessoas pardas (57,6%). Entretanto, verifica-se que 21,0% dos casos confirmados não possuem o registro desta informação (Gráfico 5).

GRÁFICO 5. DISTRIBUIÇÃO DOS CASOS CONFIRMADOS* DE COVID-19 POR COR DA PELE, ACRE, 2020/2022*



Fonte: Laboratório Charles Mérieux; LACEN- Acre; E-SUSVE (notifica.saude.gov.br)

*Dados parciais sujeitos à revisão/alteração

COVID-19

BOLETIM ACRE

A partir do dia 09 de abril de 2020, o Departamento de Vigilância em Saúde do Estado do Acre considera que os municípios que apresentam casos confirmados da COVID-19 encontram-se na fase de transmissão comunitária ou sustentada, pois não é possível mais estabelecer vínculo epidemiológico entre os casos. A maior parte dos casos positivos estão evoluindo sem complicações, não necessitando de internação, apenas com indicação de isolamento domiciliar por 14 dias para tratamento e recuperação. Até o momento, 121.598 receberam alta, por já ter cumprido os 14 dias e não estarem apresentando mais os sintomas da doença. Entretanto, 1.995 óbitos foram registrados no Estado, o município de Rio Branco apresenta o maior número, 1.179 óbitos. O Acre apresenta um coeficiente de mortalidade (óbitos por 100 mil habitantes) de 223,0 e de letalidade de 1,6%, sendo que o maior coeficiente de mortalidade verifica-se no município de Assis Brasil (331,8/100.000 habitantes) e de letalidade em Senador Guiomard (2,4%) – Tabela 2.

TABELA 2. DISTRIBUIÇÃO DOS CASOS CONFIRMADOS SEGUNDO A EVOLUÇÃO, ACRE, 2020/2022*

Municípios	Nº de testes realizados	Casos confirmados	Altas	Óbitos	Letalidade** (%)	Mortalidade*** (100.000 hab)
Acrelândia	8.726	2.862	2.801	40	1,4	258,2
Assis Brasil	4.520	1.999	1.974	25	1,3	331,8
Brasileia	10.342	3.587	3.534	46	1,3	172,3
Bujari	5.352	1.592	1.575	17	1,1	163,1
Capixaba	2.194	860	838	19	2,2	158,2
Cruzeiro do Sul	23.680	11.114	10.891	186	1,7	208,8
Epitaciolândia	5.855	1.944	1.879	38	2,0	203,3
Feijó	7.881	3.757	3.691	68	1,8	194,9
Jordão	1.945	723	720	2	0,3	23,6
Mâncio Lima	7.661	3.077	3.042	37	1,2	191,6
Manoel Urbano	2.831	1.079	1.034	17	1,6	177,4
M. Thaumaturgo	3.927	1.617	1.605	14	0,9	72,5
Plácido de Castro	6.747	2.644	2.613	25	0,9	125,3
Porto Acre	5.206	2.073	2.029	42	2,0	223,1
Porto Walter	1.290	560	553	7	1,3	57,2
Rio Branco	175.543	62.940	61.656	1.179	1,9	285,2
Rodrigues Alves	3.049	1.043	1.026	14	1,3	72,3
Santa Rosa do Purus	2.428	1.163	1.158	7	0,6	104,2
Sena Madureira	18.942	7.001	6.919	86	1,2	184,9
Senador Guiomard	7.914	1.820	1.778	43	2,4	185,1
Tarauacá	10.168	7.004	6.954	50	0,7	115,9
Xapuri	6.265	3.363	3.328	33	1,0	168,4
TOTAL	322.466	123.822	121.598	1.995	1,6	223,0

Fonte: Laboratório Charles Mérieux; LACEN- Acre; E-SUS VE (notifica.saude.gov.br)

*Dados parciais sujeitos à revisão/alteração

** Proporção de óbitos entre os casos confirmados

***Óbitos por 100 mil habitantes

ARRECAÇÃO DE DADOS DAS ÚLTIMAS 24 HORAS

COVID-19

BOLETIM ACRE

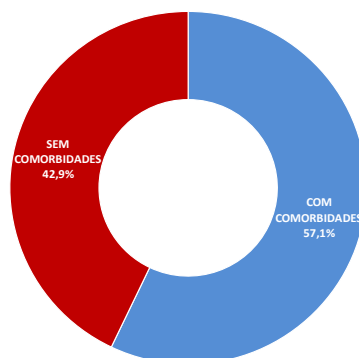
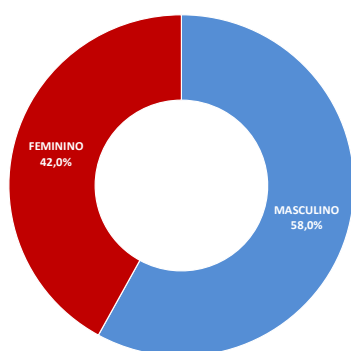
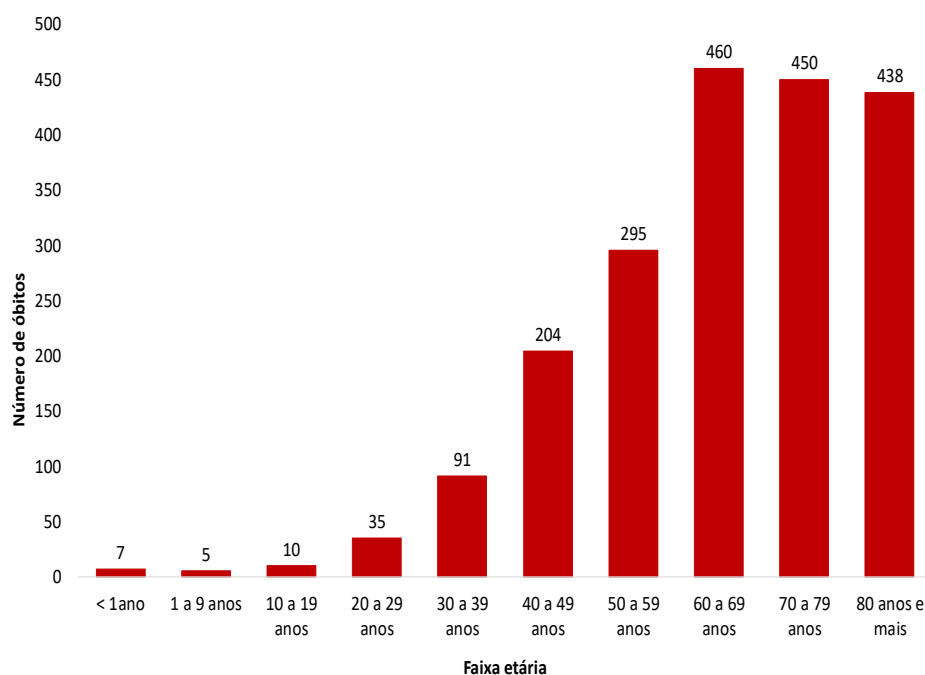
SECRETARIA DE ESTADO DE
SAÚDE



Em relação aos óbitos pode-se observar que 67,6% (1.348 casos) ocorreram em pessoas acima de 60 anos. De acordo com o sexo, 1.157 (58,0%) óbitos ocorreram no sexo masculino e 838 (42,0 %) no sexo feminino. Dentre os 1.995 óbitos, 1.139 (57,1%) deles tinham alguma comorbidade, porém verifica-se que 856 (42,9%) das pessoas que evoluíram para o óbito não tinham histórico de comorbidades (Gráfico 6).

Observação: Os óbitos lançados no boletim diário, somente são contabilizados após a liberação do resultado laboratorial e/ou investigação epidemiológica. O óbito registrado no boletim de hoje, foi das últimas 24 horas.

GRÁFICO 6. DISTRIBUIÇÃO DOS ÓBITOS POR COVID-19 SEGUNDO FAIXA ETÁRIA, SEXO E COMORBIDADES, ACRE, 2020/2022*.



Fonte: Laboratório Charles Mérieux; LACEN- Acre; E-SUS VE (notifica.saude.gov.br)

*Dados parciais sujeitos à revisão/alteração

ARRECAÇÃO DE DADOS DAS ÚLTIMAS 24 HORAS

COVID-19

BOLETIM ACRE

SECRETARIA DE ESTADO DE
SAÚDE



De acordo com a faixa etária, observa-se uma relação direta entre a idade e os óbitos, quanto maior a idade, maior também a letalidade da doença (Tabela 3).

TABELA 3. CASOS CONFIRMADOS DA COVID-19, ÓBITOS ABSOLUTOS E ÓBITOS POR 1.000 CASOS NO ACRE, CONFORME A FAIXA ETÁRIA, 2020/2022.

Faixa etária	Nº de casos positivos	Nº de óbitos	Óbitos por 1.000 casos
< 1ano	558	7	12,5
1 a 9 anos	3.741	5	1,3
10 a 19 anos	9.367	10	1,1
20 a 29 anos	25.049	35	1,4
30 a 39 anos	30.182	91	3,0
40 a 49 anos	25.110	204	8,1
50 a 59 anos	15.108	295	19,5
60 a 69 anos	8.452	460	54,4
70 a 79 anos	4.164	450	108,1
80 anos e mais	2.091	438	209,5
TOTAL	123.822	1.995	16,1

Fonte: Laboratório Charles Mérieux; LACEN- Acre; E-SUS VE (notifica.saude.gov.br)

*Dados parciais sujeitos à revisão/alteração

NOTIFICAÇÃO DE CASOS SUSPEITOS

A notificação de casos suspeitos, quando da concordância com os critérios recomendados pelo Ministério da Saúde, deve ser realizada às autoridades epidemiológicas, como: CIEVS Estadual e Secretaria Municipal de Saúde e preencher a ficha de notificação disponível no site:

<http://notifica.saude.gov.br>.

PAINEL DE VISUALIZAÇÃO COVID-19 ACRE

✓ Link para visualização: <http://covid19.ac.gov.br/>

EQUIPE RESPONSÁVEL PELA ELABORAÇÃO DO BOLETIM

Antônia Zacarias Campêlo
Renata Sonaira Cordeiro Meireles
Helena Albuquerque Catão Feitoza

ARRECAÇÃO DE DADOS DAS ÚLTIMAS 24 HORAS

COVID-19

BOLETIM ACRE

SECRETARIA DE ESTADO DE
SAÚDE



Anexo 1 – DISTRIBUIÇÃO DE CASOS DA COVID-19** SEGUNDO MUNICÍPIO DE RESIDÊNCIA E CONFORME O TIPO DE EXAME, ACRE, 2020/2022*

MUNICÍPIOS	CASOS NOTIFICADOS						CASOS CONFIRMADOS						CASOS DESCARTADOS					EM ANÁLISE		
	PCR MERIEUX	PCR LACEN	TR	SOROLOGIA	CE	Total	PCR MERIEUX	PCR LACEN	TR	SOROLOGIA	CE	Total	PCR MERIEUX	PCR LACEN	TR	SOROLOGIA	Total	PCR MERIEUX	PCR LACEN	Total
Acrelândia	157	2.696	5.863	5	5	8.726	58	1.267	1.532	0	5	2.862	99	1.429	4.331	5	5.864	0	0	0
Assis Brasil	31	820	3.669	0	0	4.520	12	320	1.667	0	0	1.999	19	500	2.002	0	2.521	0	0	0
Brasileia	182	5.476	4.676	6	2	10.342	37	2.503	1.043	2	2	3.587	145	2.972	3.633	4	6.754	0	1	1
Bujari	410	2.168	2.772	1	1	5.352	157	841	593	0	1	1.592	253	1.327	2.179	1	3.760	0	0	0
Capixaba	724	488	979	3	0	2.194	338	195	327	0	0	860	386	293	652	3	1.334	0	0	0
Cruzeiro do Sul	1.018	2.712	19.403	544	3	23.680	349	738	9.777	247	3	11.114	669	1.971	9.626	297	12.563	0	3	3
Epitaciolândia	104	2.826	2.921	1	3	5.855	58	1.199	683	1	3	1.944	46	1.627	2.238	0	3.911	0	0	0
Feijó	3.192	2.205	2.481	2	1	7.881	1.471	954	1.329	2	1	3.757	1.721	1.251	1.152	0	4.124	0	0	0
Jordão	11	58	1.876	0	0	1.945	5	9	709	0	0	723	6	49	1.167	0	1.222	0	0	0
Mâncio Lima	72	185	7.260	144	0	7.661	38	46	2.957	36	0	3.077	34	139	4.303	108	4.584	0	0	0
Manoel Urbano	72	188	2.568	1	2	2.831	28	59	990	0	2	1.079	44	129	1.578	1	1.752	0	0	0
M. Thaumaturgo	19	148	3.759	1	0	3.927	7	32	1.577	1	0	1.617	12	116	2.182	0	2.310	0	0	0
Plácido de Castro	1.830	1.650	3.264	2	1	6.747	697	710	1.235	1	1	2.644	1.133	940	2.029	1	4.103	0	0	0
Porto Acre	833	2.765	1.606	2	0	5.206	366	1.151	556	0	0	2.073	467	1.614	1.050	2	3.133	0	0	0
Porto Walter	11	64	1.145	69	1	1.290	4	11	513	31	1	560	7	53	632	38	730	0	0	0
Rio Branco	68.976	24.062	82.238	188	79	175.543	28.949	5.148	28.668	96	79	62.940	40.027	18.913	53.570	92	112.602	0	1	1
Rodrigues Alves	27	124	2.891	7	0	3.049	16	21	1.002	4	0	1.043	11	103	1.889	3	2.006	0	0	0
Santa Rosa	36	39	2.351	0	2	2.428	15	9	1.137	0	2	1.163	21	30	1.214	0	1.265	0	0	0
Sena Madureira	2.389	3.362	13.160	28	3	18.942	946	1.141	4.896	15	3	7.001	1.443	2.221	8.264	13	11.941	0	0	0
Senador Guiomard	487	1.431	5.922	70	4	7.914	259	520	1.032	5	4	1.820	228	911	4.890	65	6.094	0	0	0
Tarauacá	283	2.179	7.702	1	3	10.168	125	876	6.000	0	3	7.004	158	1.302	1.702	1	3.163	0	1	1
Xapuri	106	3.179	2.979	0	1	6.265	46	1.093	2.223	0	1	3.363	60	2.086	756	0	2.902	0	0	0
TOTAL	80.970	58.825	181.485	1.075	111	322.466	33.981	18.843	70.446	441	111	123.822	46.989	39.976	111.039	634	198.638	0	6	6

Fonte: Laboratório Charles Mérieux; LACEN- Acre; E-SUS VE (notifica.saude.gov.br).

*Dados parciais sujeitos à revisão/alteração.

**Exame de avaliação laboratorial para detecção de COVID-19.