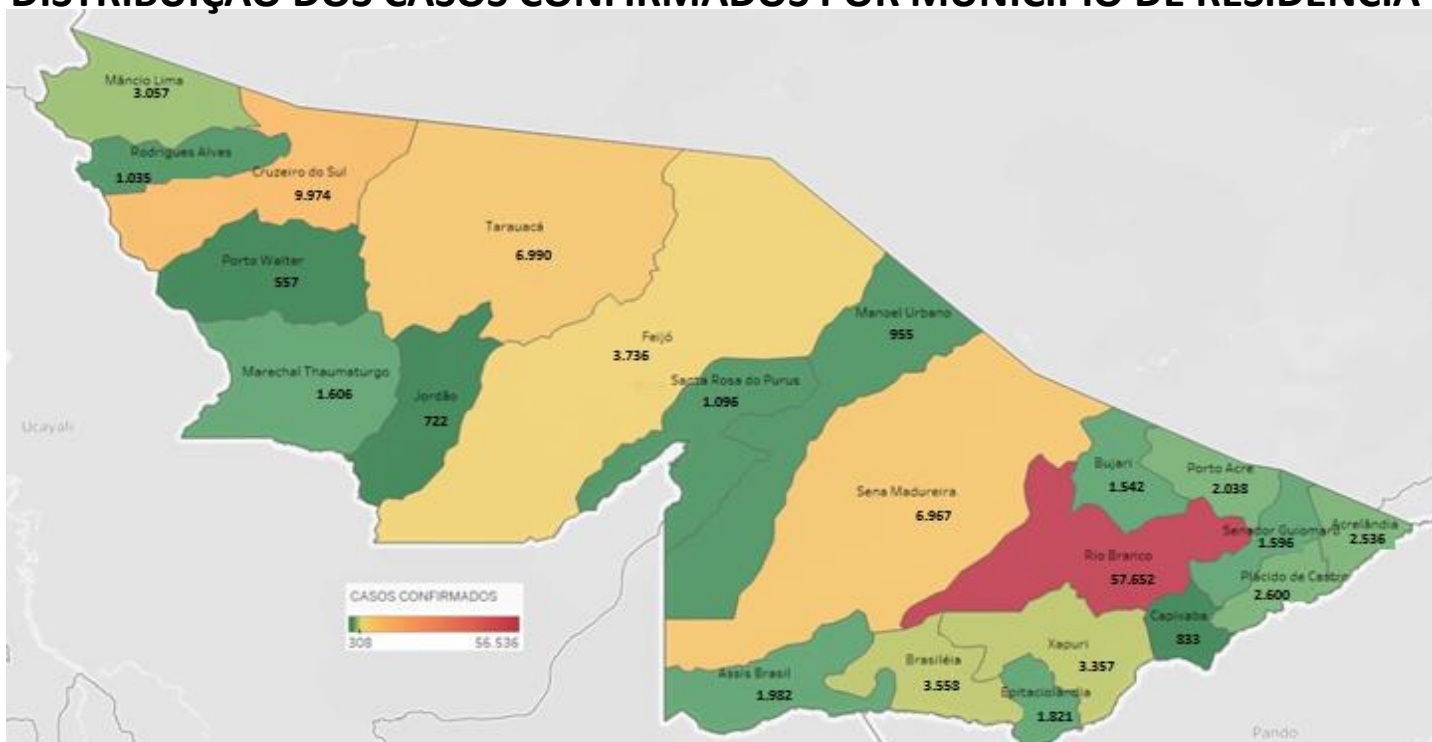


Sexta-feira, 18 de fevereiro de 2022

SITUAÇÃO ATUAL DOS CASOS CONFIRMADOS DA COVID-19
NO ESTADO DO ACRE

DISTRIBUIÇÃO DOS CASOS CONFIRMADOS POR MUNICÍPIO DE RESIDÊNCIA



ARRECAÇÃO DE DADOS DAS ÚLTIMAS 24 HORAS

COVID-19

BOLETIM ACRE

SECRETARIA DE ESTADO DE
SAÚDE



As notificações no Estado do Acre começaram a ocorrer a partir do dia 02/03/2020, seguindo até o dia 15/03/20 em média com 2 notificações diárias, após a confirmação dos primeiros casos, no dia 17 de março, as notificações aumentaram de forma significativa. No Estado, até o momento, 304.513 casos notificados, tendo sido 188.289 (61,8%) casos descartados, 116.210 (38,2%) confirmados e 14 em análise por PCR (Tabela 1). O Estado do Acre apresentou um aumento de 1.387 casos confirmados, sendo 40 por RT-PCR e 1.347 por TR. Esse valor é adicionado ao número total de casos confirmados.

TABELA 1 – DISTRIBUIÇÃO DE CASOS DA COVID-19SEGUNDO MUNICÍPIO DE RESIDÊNCIA, ACRE, 2020/2022***

Municípios	Casos notificados	Casos confirmados	Casos descartados	Em análise	
				Merieux	Lacen
Acrelândia	8.026	2.536	5.490	0	0
Assis Brasil	4.449	1.982	2.467	0	0
Brasileia	10.184	3.558	6.626	0	0
Bujari	5.232	1.542	3.690	0	0
Capixaba	2.126	833	1.293	0	0
Cruzeiro do Sul	22.308	9.974	12.332	0	1
Epitaciolândia	5.592	1.821	3.771	0	0
Feijó	7.765	3.736	4.029	0	0
Jordão	1.930	722	1.208	0	0
Mâncio Lima	7.614	3.057	4.557	0	0
Manoel Urbano	2.569	955	1.614	0	0
M. Thaumaturgo	3.758	1.606	2.152	0	0
Plácido de Castro	6.582	2.600	3.982	0	0
Porto Acre	5.061	2.038	3.022	0	1
Porto Walter	1.279	557	722	0	0
Rio Branco	162.343	57.652	104.681	1	9
Rodrigues Alves	3.034	1.035	1.999	0	0
Santa Rosa do Purus	2.285	1.096	1.189	0	0
Sena Madureira	18.713	6.967	11.746	0	0
Senador Guimard	7.322	1.596	5.726	0	0
Tarauacá	10.110	6.990	3.119	0	1
Xapuri	6.231	3.357	2.874	0	0
TOTAL	304.513	116.210	188.289	1	13

Fonte: Laboratório Charles Mérieux; LACEN- Acre; E-SUS VE (notifica.saude.gov.br)

Dados parciais sujeitos à revisão/alteração. **Exame de avaliação laboratorial para detecção de COVID-19

No dia 10 de setembro de 2021, o LACEN-Acre, por meio do sequenciamento genético, identificou 15 amostras sugestivas para variante Delta. Essas amostras foram encaminhadas para o Instituto Evandro Chagas-Belém -PA, confirmando os 06 primeiros casos da variante Delta do coronavírus. Destes, 02 eram de residentes do município do Rio de Janeiro e 04 do município de Rio Branco. Neste sequenciamento foi também identificada outra variante a Lambda (08 amostras), sendo 04 do município de Assis Brasil, 01 de Rio Branco, 02 de Capixaba e 01 de Brasileia.

ARRECAÇÃO DE DADOS DAS ÚLTIMAS 24 HORAS

COVID-19

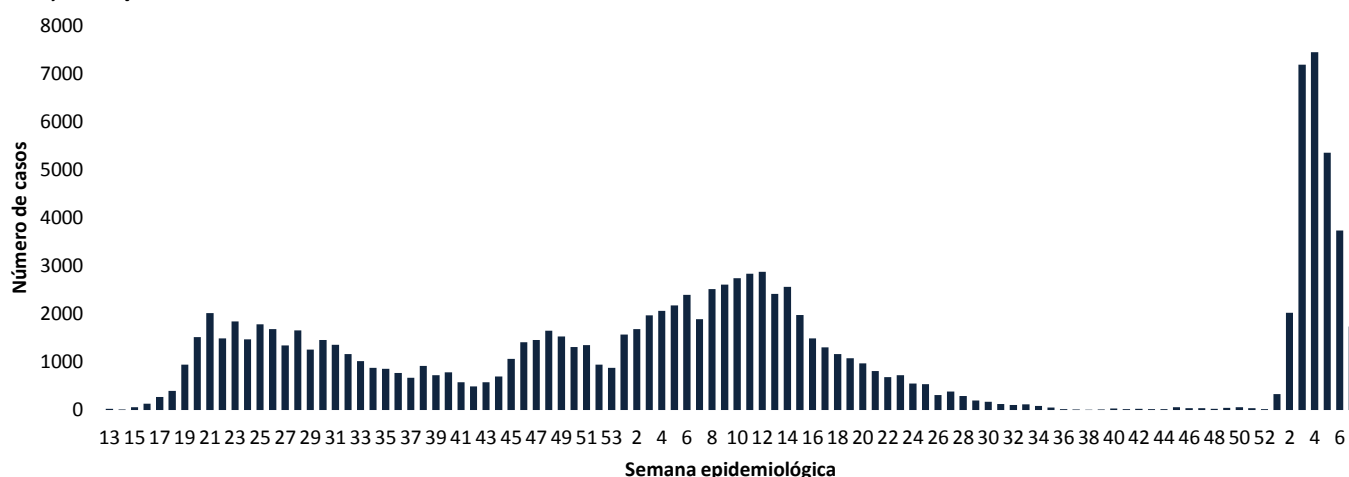
BOLETIM ACRE

SECRETARIA DE ESTADO DE
SAÚDE



De acordo com as semanas epidemiológicas (SE), os casos da COVID-19 apresentaram tendência de aumento até a SE 21/2020, entre as semanas 22 a 30/2020 os casos confirmados apresentaram flutuações, da SE 31 a 37/2020 verifica-se uma tendência de redução. Entretanto, a partir da SE 38/2020 os casos voltaram a apresentar flutuações, com tendência de aumento entre as SE 43-48/2020, a partir da SE 49/2020 os casos apresentaram flutuações, com forte tendência de aumento a partir da SE 01/2021, excetuando-se a SE 07/2021. Observa-se, a partir da SE 13/2021 uma tendência de redução no número de casos confirmados, mantendo-se até a semana 52/2021. Em 2022, a partir da semana 01, os casos confirmados voltaram a apresentar um aumento significativo. (Gráfico 1). Atualmente, o Estado do Acre tem o registro de 1.949 óbitos por COVID-19, que ocorreram entre os dias 06 de abril de 2020 a 17 de fevereiro de 2022 (Gráfico 2).

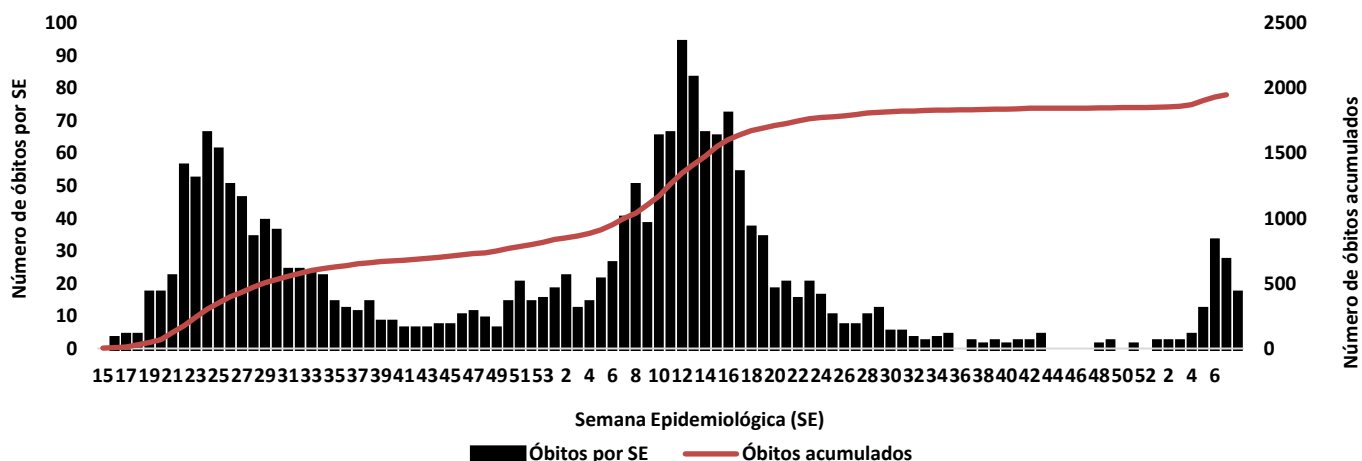
GRÁFICO 1 – DISTRIBUIÇÃO DO NÚMERO DE CASOS CONFIRMADOS DA COVID-19 POR SEMANA EPIDEMIOLÓGICA, ACRE, 2020/2022*



Fonte: Laboratório Charles Mérieux; LACEN- Acre; E-SUS VE (notifica.saude.gov.br)

*Dados parciais sujeitos à revisão/alteração. **Semana Epidemiológica 07 (Dados até o dia 18/02/2022)

GRÁFICO 2 – DISTRIBUIÇÃO DO NÚMERO DE ÓBITOS E CURVA ACUMULADA POR COVID-19, CONFORME SEMANA EPIDEMIOLÓGICA DA OCORRÊNCIA, ACRE, 2020/2022*



Fonte: Laboratório Charles Mérieux; LACEN- Acre; E-SUS VE (notifica.saude.gov.br)

*Dados parciais sujeitos à revisão/alteração. **Semana Epidemiológica 07 (Dados até o dia 18/02/2022)

ARRECAÇÃO DE DADOS DAS ÚLTIMAS 24 HORAS

COVID-19

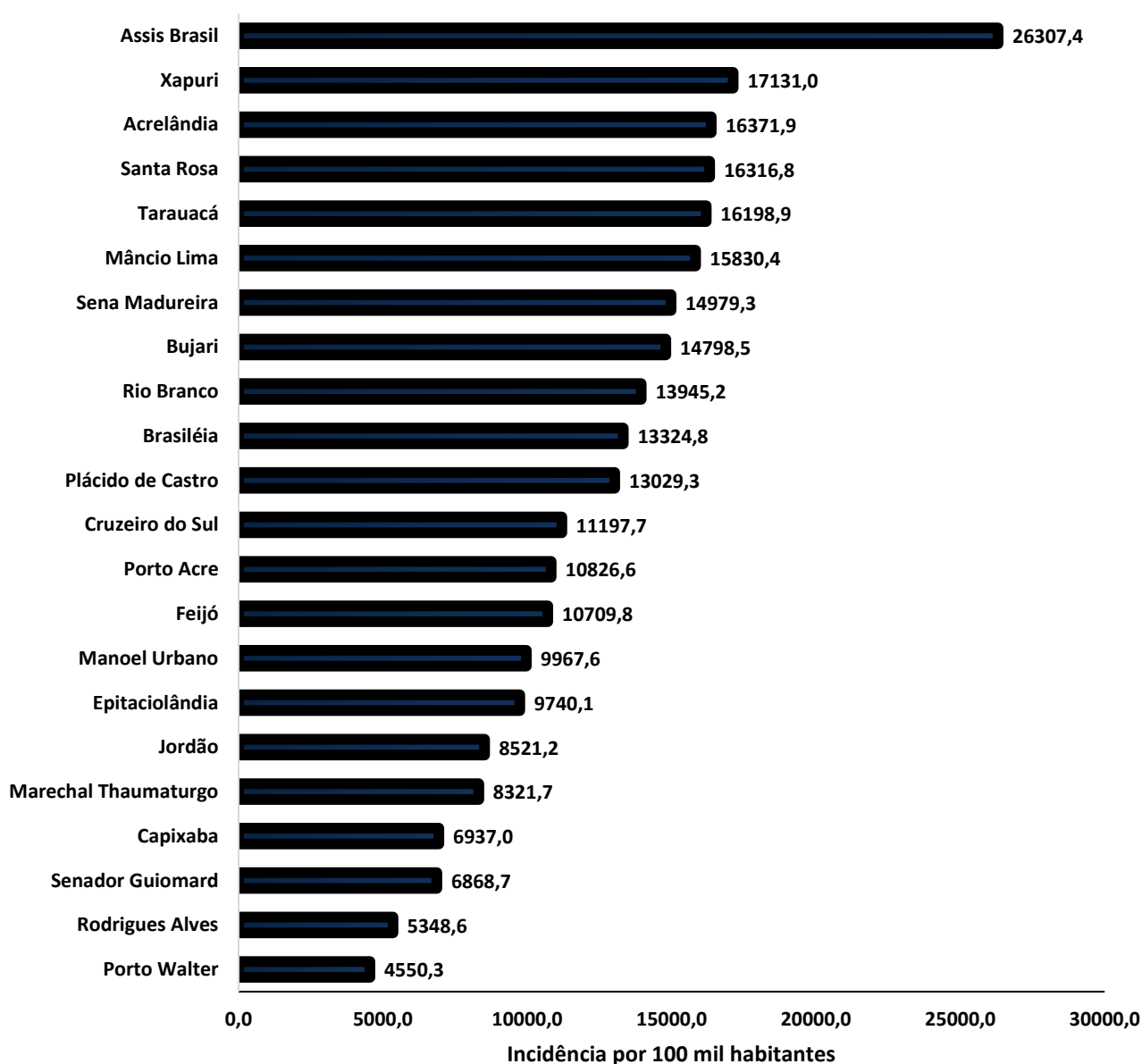
BOLETIM ACRE

SECRETARIA DE ESTADO DE
SAÚDE



A incidência da COVID-19 no Acre é de 12.992,1 casos por 100.000 habitantes, o municípios Assis Brasil e Xapuri apresentam as maiores incidências do Estado com 26.307,4 e 17.131,0/100.000 habitantes, respectivamente (Gráfico 3).

GRÁFICO 3 - INCIDÊNCIA DA COVID-19 SEGUNDO MUNICÍPIO DE RESIDÊNCIA, ACRE, 2020/2022**



Fonte: Laboratório Charles Mérieux; LACEN- Acre; E-SUS VE (notifica.saude.gov.br)

*Para cada 100.000 habitantes.

**Dados parciais sujeitos à revisão/alteração.

Dos casos positivos, em relação ao sexo, 51.516 (44,3 %) casos são do sexo masculino e 64.694 (55,7%) do sexo feminino, quanto à faixa etária dos casos confirmados, a maior proporção encontra-se entre 30 a 39 anos, em ambos os sexos (Gráfico 4).

ARRECAÇÃO DE DADOS DAS ÚLTIMAS 24 HORAS

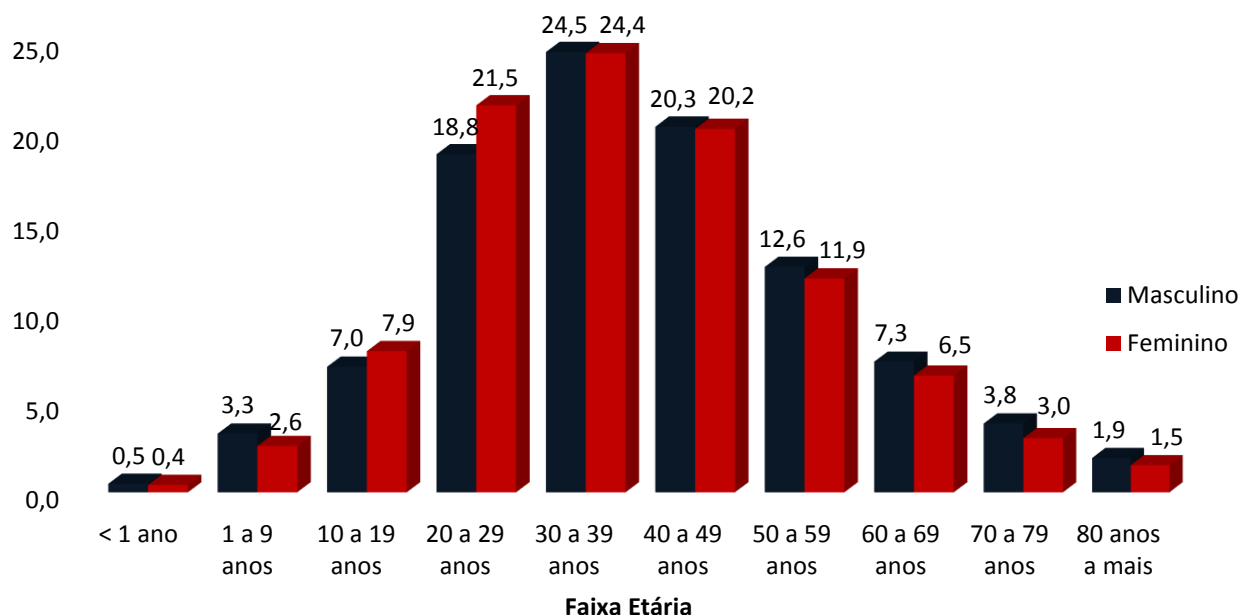
COVID-19

BOLETIM ACRE

SECRETARIA DE ESTADO DE
SAÚDE



GRÁFICO 4. DISTRIBUIÇÃO DOS CASOS CONFIRMADOS* DE COVID-19 POR SEXO E FAIXA ETÁRIA, ACRE, 2020/2022*

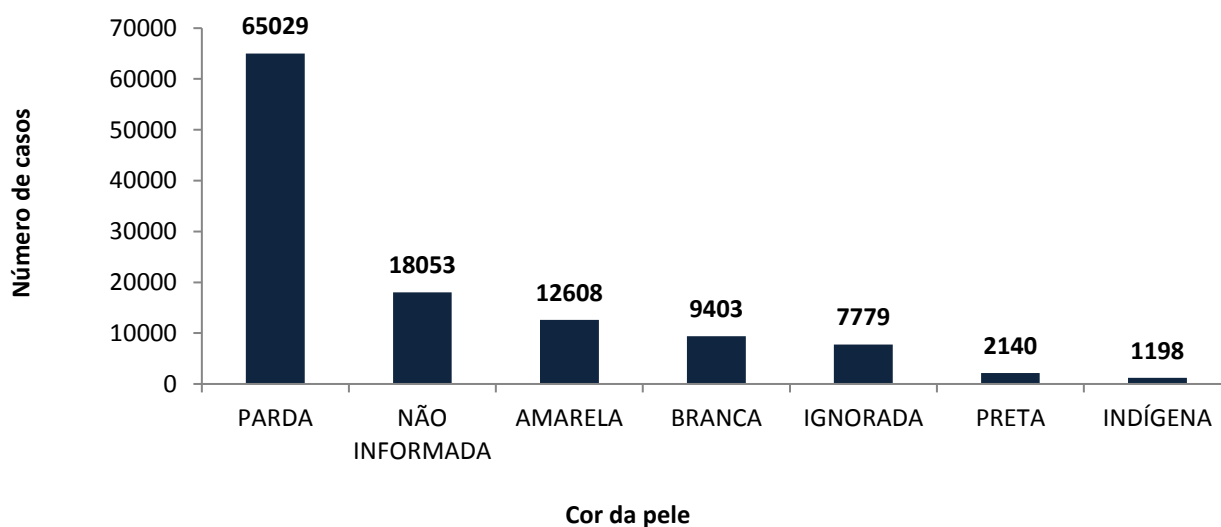


Fonte: Laboratório Charles Mérieux; LACEN- Acre; E-SUS VE (notifica.saude.gov.br)

*Dados parciais sujeitos à revisão/alteração

De acordo com a variável cor da pele, a maior proporção de casos positivos é de pessoas pardas (56,0%). Entretanto, verifica-se que 22,2% dos casos confirmados não possuem o registro desta informação (Gráfico 5).

GRÁFICO 5. DISTRIBUIÇÃO DOS CASOS CONFIRMADOS* DE COVID-19 POR COR DA PELE, ACRE, 2020/2022*



Fonte: Laboratório Charles Mérieux; LACEN- Acre; E-SUSVE (notifica.saude.gov.br)

*Dados parciais sujeitos à revisão/alteração

ARRECAÇÃO DE DADOS DAS ÚLTIMAS 24 HORAS

COVID-19

BOLETIM ACRE

SECRETARIA DE ESTADO DE
SAÚDE



A partir do dia 09 de abril de 2020, o Departamento de Vigilância em Saúde do Estado do Acre considera que os municípios que apresentam casos confirmados da COVID-19 encontram-se na fase de transmissão comunitária ou sustentada, pois não é possível mais estabelecer vínculo epidemiológico entre os casos. A maior parte dos casos positivos estão evoluindo sem complicações, não necessitando de internação, apenas com indicação de isolamento domiciliar por 14 dias para tratamento e recuperação. Até o momento, 106.435 receberam alta, por já ter cumprido os 14 dias e não estarem apresentando mais os sintomas da doença. Entretanto, 1.949 óbitos foram registrados no Estado, o município de Rio Branco apresenta o maior número, 1.148 óbitos. O Acre apresenta um coeficiente de mortalidade (óbitos por 100 mil habitantes) de 217,9 e de letalidade de 1,7%, sendo que o maior coeficiente de mortalidade verifica-se no município de Assis Brasil (318,6/100.000 habitantes) e de letalidade em Senador Guiomard (2,7%) – Tabela 2.

TABELA 2. DISTRIBUIÇÃO DOS CASOS CONFIRMADOS SEGUNDO A EVOLUÇÃO, ACRE, 2020/2022*

Municípios	Nº de testes realizados	Casos confirmados	Altas	Óbitos	Letalidade** (%)	Mortalidade*** (100.000 hab)
Acrelândia	8.026	2.536	2.047	39	1,5	251,8
Assis Brasil	4.449	1.982	1.922	24	1,2	318,6
Brasileia	10.184	3.558	3.185	46	1,3	172,3
Bujari	5.232	1.542	1.258	17	1,1	163,1
Capixaba	2.126	833	780	17	2,0	141,6
Cruzeiro do Sul	22.308	9.974	9.549	183	1,8	205,5
Epitaciolândia	5.592	1.821	1.601	38	2,1	203,3
Feijó	7.765	3.736	3.556	67	1,8	192,1
Jordão	1.930	722	710	2	0,3	23,6
Mâncio Lima	7.614	3.057	3.009	35	1,1	181,2
Manoel Urbano	2.569	955	931	17	1,8	177,4
M. Thaumaturgo	3.758	1.606	1.511	13	0,8	67,4
Plácido de Castro	6.582	2.600	2.158	23	0,9	115,3
Porto Acre	5.061	2.038	1.699	41	2,0	217,8
Porto Walter	1.279	557	549	7	1,3	57,2
Rio Branco	162.343	57.652	52.569	1.148	2,0	277,7
Rodrigues Alves	3.034	1.035	1.014	14	1,4	72,3
Santa Rosa do Purus	2.285	1.096	1.064	7	0,6	104,2
Sena Madureira	18.713	6.967	6.197	85	1,2	182,8
Senador Guiomard	7.322	1.596	1.482	43	2,7	185,1
Tarauacá	10.110	6.990	6.612	50	0,7	115,9
Xapuri	6.231	3.357	3.032	33	1,0	168,4
TOTAL	304.513	116.210	106.435	1.949	1,7	217,9

Fonte: Laboratório Charles Mérieux; LACEN- Acre; E-SUS VE (notifica.saude.gov.br)

*Dados parciais sujeitos à revisão/alteração

** Proporção de óbitos entre os casos confirmados

***Óbitos por 100 mil habitantes

ARRECADAÇÃO DE DADOS DAS ÚLTIMAS 24 HORAS

COVID-19

BOLETIM ACRE

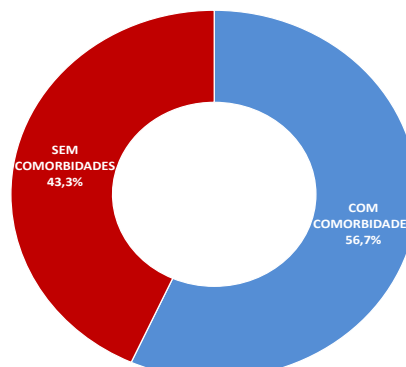
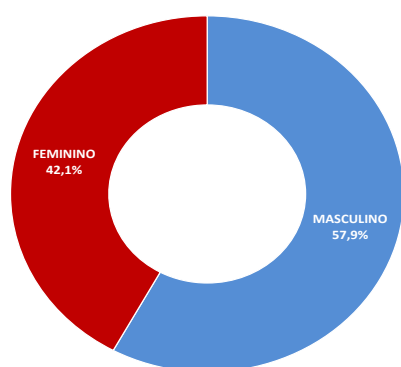
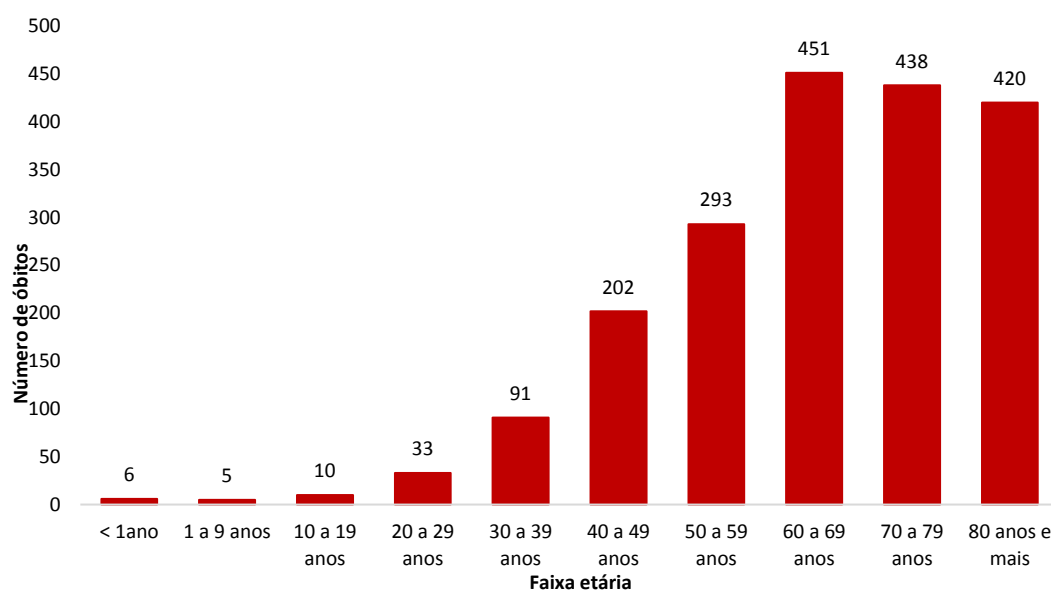
SECRETARIA DE ESTADO DE
SAÚDE



Em relação aos óbitos pode-se observar que 67,2% (1.309 casos) ocorreram em pessoas acima de 60 anos. De acordo com o sexo, 1.129 (57,9%) óbitos ocorreram no sexo masculino e 820 (42,1 %) no sexo feminino. Dentre os 1.949 óbitos, 1.105 (56,7%) deles tinham alguma comorbidade, porém verifica-se que 844 (43,3%) das pessoas que evoluíram para o óbito não tinham histórico de comorbidades (Gráfico 6).

Observação: Os óbitos lançados no boletim diário, somente são contabilizados após a liberação do resultado laboratorial e/ou investigação epidemiológica. No boletim de hoje, foram registrados 09 óbitos, sendo 02 das últimas 24 horas e 07 que aguardavam resultado laboratorial e/ou investigação epidemiológica.

GRÁFICO 6. DISTRIBUIÇÃO DOS ÓBITOS POR COVID-19 SEGUNDO FAIXA ETÁRIA, SEXO E COMORBIDADES, ACRE, 2020/2022*.



Fonte: Laboratório Charles Mérieux; LACEN- Acre; E-SUS VE (notifica.saude.gov.br)

*Dados parciais sujeitos à revisão/alteração

ARRECAÇÃO DE DADOS DAS ÚLTIMAS 24 HORAS

COVID-19

BOLETIM ACRE

SECRETARIA DE ESTADO DE
SAÚDE



De acordo com a faixa etária, observa-se uma relação direta entre a idade e os óbitos, quanto maior a idade, maior também a letalidade da doença (Tabela 3).

TABELA 3. CASOS CONFIRMADOS DA COVID-19, ÓBITOS ABSOLUTOS E ÓBITOS POR 1.000 CASOS NO ACRE, CONFORME A FAIXA ETÁRIA, 2020/2022.

Faixa etária	Nº de casos positivos	Nº de óbitos	Óbitos por 1.000 casos
< 1ano	514	6	11,7
1 a 9 anos	3.372	5	1,5
10 a 19 anos	8.734	10	1,1
20 a 29 anos	23.592	33	1,4
30 a 39 anos	28.370	91	3,2
40 a 49 anos	23.537	202	8,6
50 a 59 anos	14.187	293	20,7
60 a 69 anos	7.992	451	56,4
70 a 79 anos	3.944	438	111,1
80 anos e mais	1.968	420	213,4
TOTAL	116.210	1.949	16,8

Fonte: Laboratório Charles Mérieux; LACEN- Acre; E-SUS VE (notifica.saude.gov.br)

*Dados parciais sujeitos à revisão/alteração

NOTIFICAÇÃO DE CASOS SUSPEITOS

A notificação de casos suspeitos, quando da concordância com os critérios recomendados pelo Ministério da Saúde, deve ser realizada às autoridades epidemiológicas, como: CIEVS Estadual e Secretaria Municipal de Saúde e preencher a ficha de notificação disponível no site: <http://notifica.saude.gov.br>.

PAINEL DE VISUALIZAÇÃO COVID-19 ACRE

✓ Link para visualização: <http://covid19.ac.gov.br/>

EQUIPE RESPONSÁVEL PELA ELABORAÇÃO DO BOLETIM

Antônia Zacarias Campêlo
Renata Sonaira Cordeiro Meireles
Elizabeth Pimentel Ferreira
Helena Albuquerque Catão Feitoza
Marcos Venicius Malveira de Lima

ARRECAÇÃO DE DADOS DAS ÚLTIMAS 24 HORAS

COVID-19

BOLETIM ACRE

SECRETARIA DE ESTADO DE
SAÚDE



Anexo 1 – DISTRIBUIÇÃO DE CASOS DA COVID-19** SEGUNDO MUNICÍPIO DE RESIDÊNCIA E CONFORME O TIPO DE EXAME, ACRE, 2020/2022*

MUNICÍPIOS	CASOS NOTIFICADOS						CASOS CONFIRMADOS						CASOS DESCARTADOS						EM ANÁLISE		
	PCR MERIEU X	PCR LACEN	TR	SOROL OGIA	CE	Total	PCR MERIEUX	PCR LACEN	TR	SOROL OGIA	CE	Total	PCR MERIE UX	PCR LACEN	TR	SOROL OGIA	Total	PCR MERIEU X	PCR LACEN	Total	
Acrelândia	157	2.641	5.218	5	5	8.026	58	1.240	1.233	0	5	2.536	99	1.401	3.985	5	5.490	0	0	0	
Assis Brasil	31	811	3.607	0	0	4.449	12	320	1.650	0	0	1.982	19	491	1.957	0	2.467	0	0	0	
Brasileia	182	5.462	4.532	6	2	10.184	37	2.503	1.014	2	2	3.558	145	2.959	3.518	4	6.626	0	0	0	
Bujari	410	2.165	2.655	1	1	5.232	157	840	544	0	1	1.542	253	1.325	2.111	1	3.690	0	0	0	
Capixaba	724	479	920	3	0	2.126	338	192	303	0	0	833	386	287	617	3	1.293	0	0	0	
Cruzeiro do Sul	1.017	2.608	18.136	544	3	22.308	349	715	8.660	247	3	9.974	668	1.891	9.476	297	12.332	0	1	1	
Epitaciolândia	103	2.817	2.668	1	3	5.592	58	1.199	560	1	3	1.821	45	1.618	2.108	0	3.771	0	0	0	
Feijó	3.191	2.190	2.381	2	1	7.765	1.471	951	1.311	2	1	3.736	1.720	1.239	1.070	0	4.029	0	0	0	
Jordão	11	55	1.864	0	0	1.930	5	9	708	0	0	722	6	46	1.156	0	1.208	0	0	0	
Mâncio Lima	72	181	7.217	144	0	7.614	38	45	2.938	36	0	3.057	34	136	4.279	108	4.557	0	0	0	
Manoel Urbano	72	182	2.312	1	2	2.569	28	57	868	0	2	955	44	125	1.444	1	1.614	0	0	0	
M. Thaumaturgo	19	144	3.594	1	0	3.758	7	31	1.567	1	0	1.606	12	113	2.027	0	2.152	0	0	0	
Plácido de Castro	1.830	1.635	3.114	2	1	6.582	697	710	1.191	1	1	2.600	1.133	925	1.923	1	3.982	0	0	0	
Porto Acre	833	2.752	1.474	2	0	5.061	366	1.148	524	0	0	2.038	467	1.603	950	2	3.022	0	1	1	
Porto Walter	11	57	1.141	69	1	1.279	4	10	511	31	1	557	7	47	630	38	722	0	0	0	
Rio Branco	68.872	23.400	69.804	188	79	162.343	28.939	5.073	23.465	96	79	57.652	39.932	18.318	46.339	92	104.681	1	9	10	
Rodrigues Alves	27	116	2.884	7	0	3.034	16	18	997	4	0	1.035	11	98	1.887	3	1.999	0	0	0	
Santa Rosa	36	37	2.210	0	2	2.285	15	9	1.070	0	2	1.096	21	28	1.140	0	1.189	0	0	0	
Sena Madureira	2.389	3.326	12.967	28	3	18.713	946	1.137	4.866	15	3	6.967	1.443	2.189	8.101	13	11.746	0	0	0	
Senador Guiomard	486	1.417	5.345	70	4	7.322	259	520	808	5	4	1.596	227	897	4.537	65	5.726	0	0	0	
Tarauacá	283	2.165	7.658	1	3	10.110	125	873	5.989	0	3	6.990	158	1.291	1.669	1	3.119	0	1	1	
Xapuri	106	3.160	2.964	0	1	6.231	46	1.087	2.223	0	1	3.357	60	2.073	741	0	2.874	0	0	0	
TOTAL	80.862	57.800	164.665	1.075	111	304.513	33.971	18.687	63.000	441	111	116.210	46.890	39.100	101.665	634	188.289	1	13	14	

Fonte: Laboratório Charles Mérieux; LACEN- Acre; E-SUS VE (notifica.saude.gov.br).

*Dados parciais sujeitos à revisão/alteração.

**Exame de avaliação laboratorial para detecção de COVID-19.