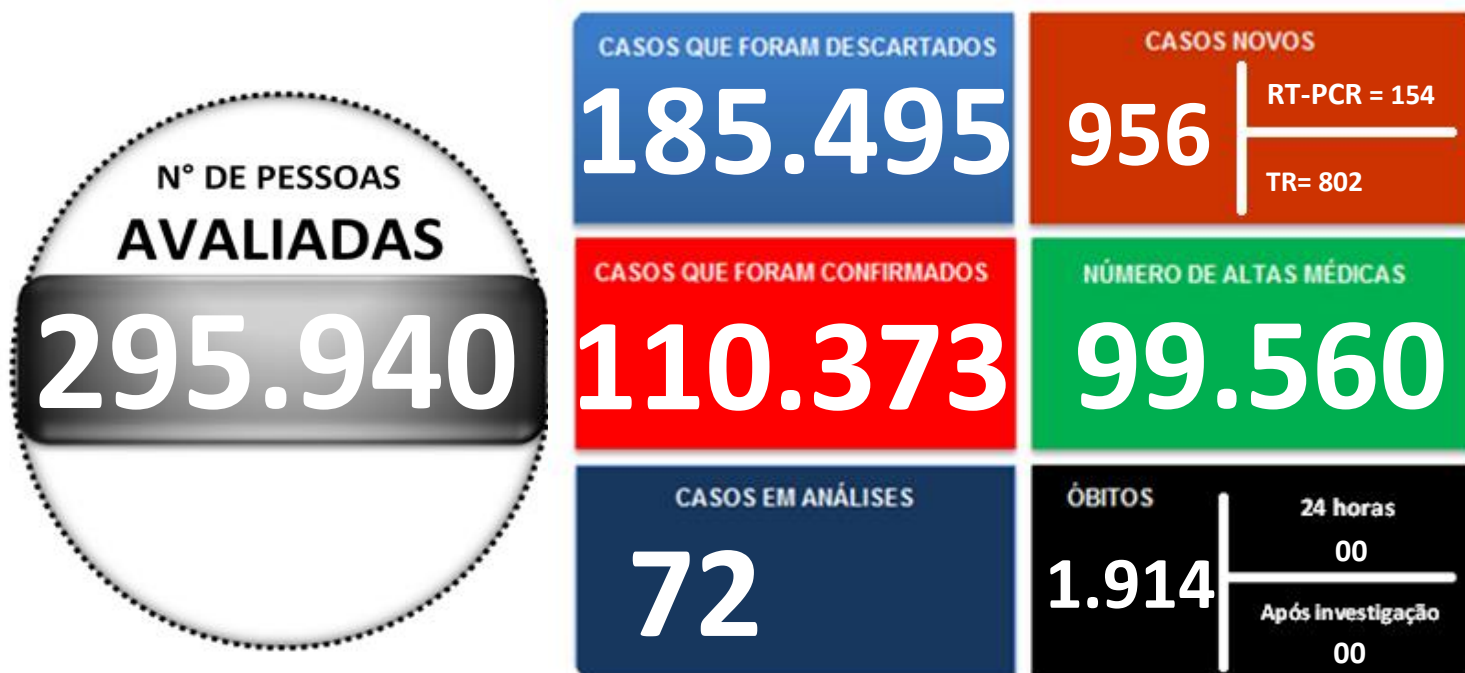
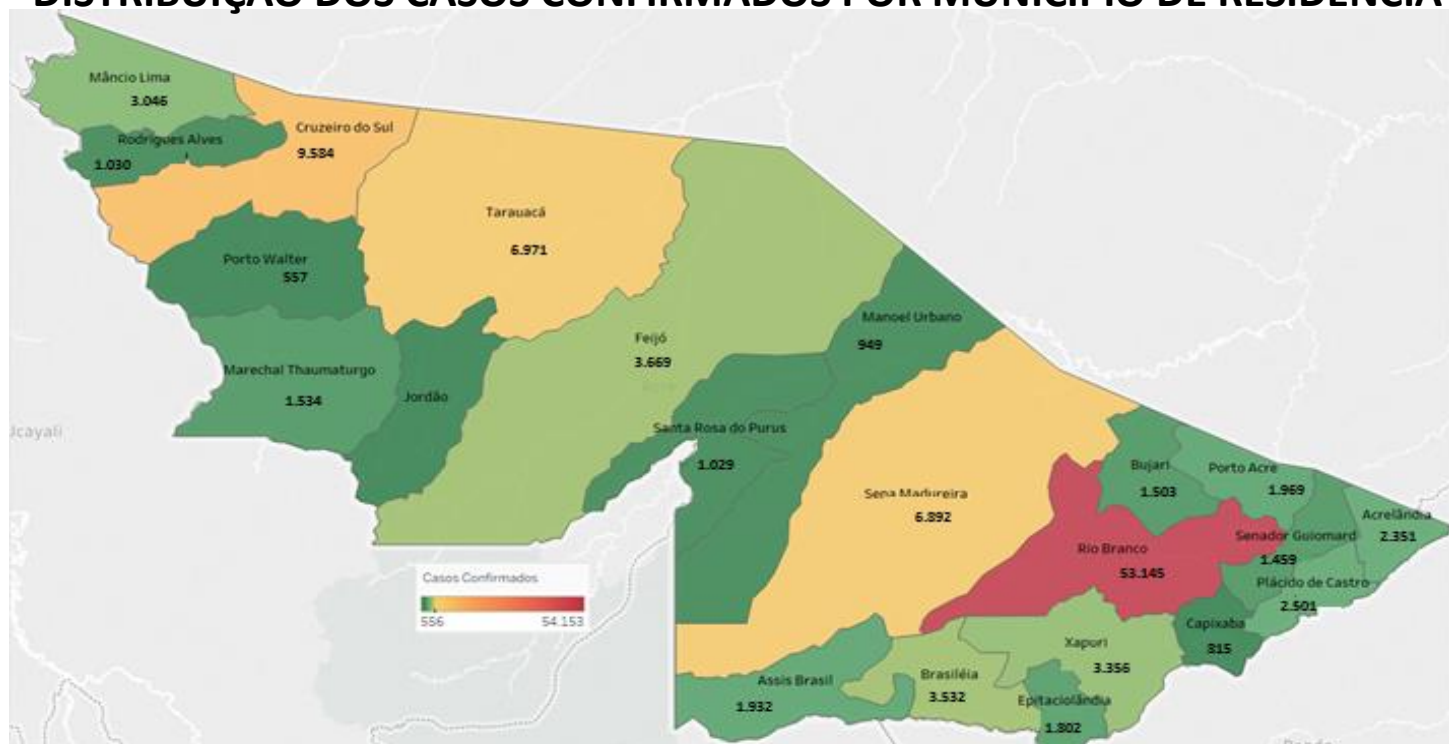


Sexta-feira, 11 de fevereiro de 2022

SITUAÇÃO ATUAL DOS CASOS CONFIRMADOS DA COVID-19  
NO ESTADO DO ACRE

## DISTRIBUIÇÃO DOS CASOS CONFIRMADOS POR MUNICÍPIO DE RESIDÊNCIA



ARRECAÇÃO DE DADOS DAS ÚLTIMAS 24 HORAS

# COVID-19

BOLETIM ACRE

SECRETARIA DE ESTADO DE  
**SAÚDE**



As notificações no Estado do Acre começaram a ocorrer a partir do dia 02/03/2020, seguindo até o dia 15/03/20 em média com 2 notificações diárias, após a confirmação dos primeiros casos, no dia 17 de março, as notificações aumentaram de forma significativa. No Estado, até o momento, 295.940 casos notificados, tendo sido 185.495 (62,7%) casos descartados, 110.373 (37,3%) confirmados e 72 em análise por PCR (Tabela 1). O Estado do Acre apresentou um aumento de 956 casos confirmados, sendo 154 por RT-PCR e 802 por TR. Esse valor é adicionado ao número total de casos confirmados.

**TABELA 1 – DISTRIBUIÇÃO DE CASOS DA COVID-19\*\*SEGUNDO MUNICÍPIO DE RESIDÊNCIA, ACRE, 2020/2022\***

Municípios	Casos notificados	Casos confirmados	Casos descartados	Em análise	
				Merieux	Lacen
Acrelândia	7.691	2.381	5.310	0	0
Assis Brasil	4.349	1.932	2.417	0	0
Brasileia	10.124	3.532	6.592	0	0
Bujari	5.160	1.503	3.657	0	0
Capixaba	2.087	815	1.272	0	0
Cruzeiro do Sul	21.791	9.584	12.204	1	1
Epitaciolândia	5.539	1.802	3.737	0	0
Feijó	7.626	3.669	3.957	0	0
Jordão	1.923	717	1.206	0	0
Mâncio Lima	7.589	3.046	4.543	0	0
Manoel Urbano	2.560	949	1.611	0	0
M. Thaumaturgo	3.611	1.534	2.077	0	0
Plácido de Castro	6.414	2.501	3.912	1	0
Porto Acre	4.938	1.969	2.969	0	0
Porto Walter	1.279	557	722	0	0
Rio Branco	156.226	53.145	103.016	63	2
Rodrigues Alves	3.026	1.030	1.996	0	0
Santa Rosa do Purus	2.142	1.029	1.113	0	0
Sena Madureira	18.539	6.892	11.646	1	0
Senador Guiomard	7.035	1.459	5.575	1	0
Tarauacá	10.063	6.971	3.091	0	1
Xapuri	6.228	3.356	2.872	0	0
<b>TOTAL</b>	<b>295.940</b>	<b>110.373</b>	<b>185.495</b>	<b>67</b>	<b>5</b>

Fonte: Laboratório Charles Mérieux; LACEN- Acre; E-SUS VE (notifica.saude.gov.br)

**Dados parciais sujeitos à revisão/alteração.** \*\*Exame de avaliação laboratorial para detecção de COVID-19

No dia 10 de setembro de 2021, o LACEN-Acre, por meio do sequenciamento genético, identificou 15 amostras sugestivas para variante Delta. Essas amostras foram encaminhadas para o Instituto Evandro Chagas-Belém -PA, confirmando os 06 primeiros casos da variante Delta do coronavírus. Destes, 02 eram de residentes do município do Rio de Janeiro e 04 do município de Rio Branco. Neste sequenciamento foi também identificada outra variante a Lambda (08 amostras), sendo 04 do município de Assis Brasil, 01 de Rio Branco, 02 de Capixaba e 01 de Brasileia.

ARRECAÇÃO DE DADOS DAS ÚLTIMAS 24 HORAS

# COVID-19

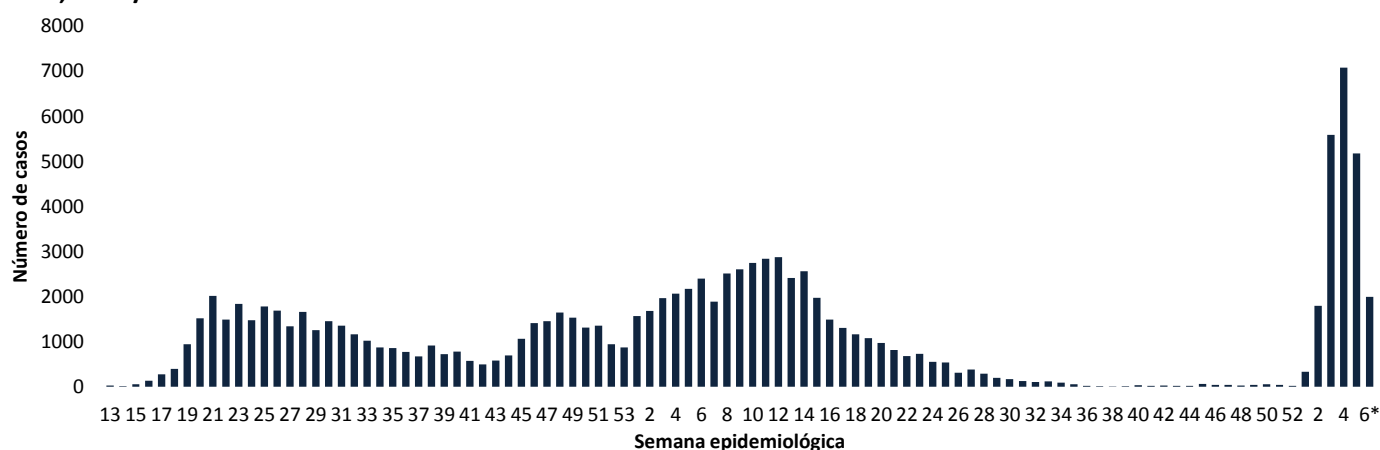
BOLETIM ACRE

SECRETARIA DE ESTADO DE  
**SAÚDE**



De acordo com as semanas epidemiológicas (SE), os casos da COVID-19 apresentaram tendência de aumento até a SE 21/2020, entre as semanas 22 a 30/2020 os casos confirmados apresentaram flutuações, da SE 31 a 37/2020 verifica-se uma tendência de redução. Entretanto, a partir da SE 38/2020 os casos voltaram a apresentar flutuações, com tendência de aumento entre as SE 43-48/2020, a partir da SE 49/2020 os casos apresentaram flutuações, com forte tendência de aumento a partir da SE 01/2021, excetuando-se a SE 07/2021. Observa-se, a partir da SE 13/2021 uma tendência de redução no número de casos confirmados, mantendo-se até a semana 52/2021. Em 2022, a partir da semana 01, os casos confirmados voltaram a apresentar um aumento significativo. (Gráfico 1). Atualmente, o Estado do Acre tem o registro de 1.914 óbitos por COVID-19, que ocorreram entre os dias 06 de abril de 2020 a 10 de fevereiro de 2022 (Gráfico 2).

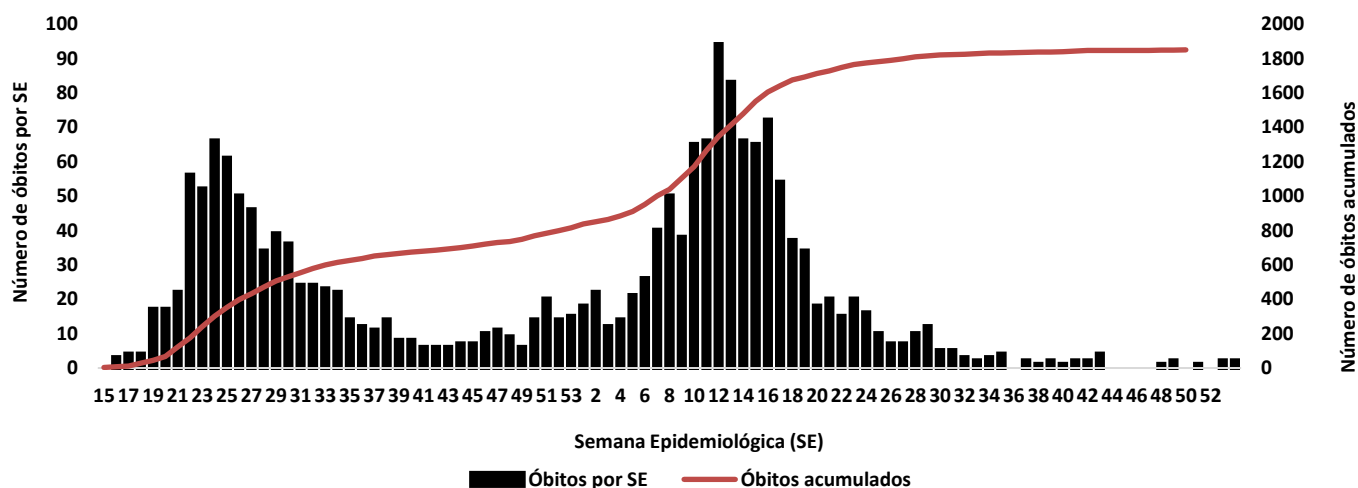
**GRÁFICO 1 – DISTRIBUIÇÃO DO NÚMERO DE CASOS CONFIRMADOS DA COVID-19 POR SEMANA EPIDEMIOLÓGICA, ACRE, 2020/2022\***



Fonte: Laboratório Charles Mérieux; LACEN- Acre; E-SUS VE (notifica.saude.gov.br)

\*Dados parciais sujeitos à revisão/alteração. \*\*Semana Epidemiológica 06 (Dados até o dia 11/02/2022)

**GRÁFICO 2 – DISTRIBUIÇÃO DO NÚMERO DE ÓBITOS E CURVA ACUMULADA POR COVID-19, CONFORME SEMANA EPIDEMIOLÓGICA DA OCORRÊNCIA, ACRE, 2020/2022\***



Fonte: Laboratório Charles Mérieux; LACEN- Acre; E-SUS VE (notifica.saude.gov.br)

\*Dados parciais sujeitos à revisão/alteração. \*\*Semana Epidemiológica 06 (Dados até o dia 11/02/2022)

ARRECAÇÃO DE DADOS DAS ÚLTIMAS 24 HORAS

# COVID-19

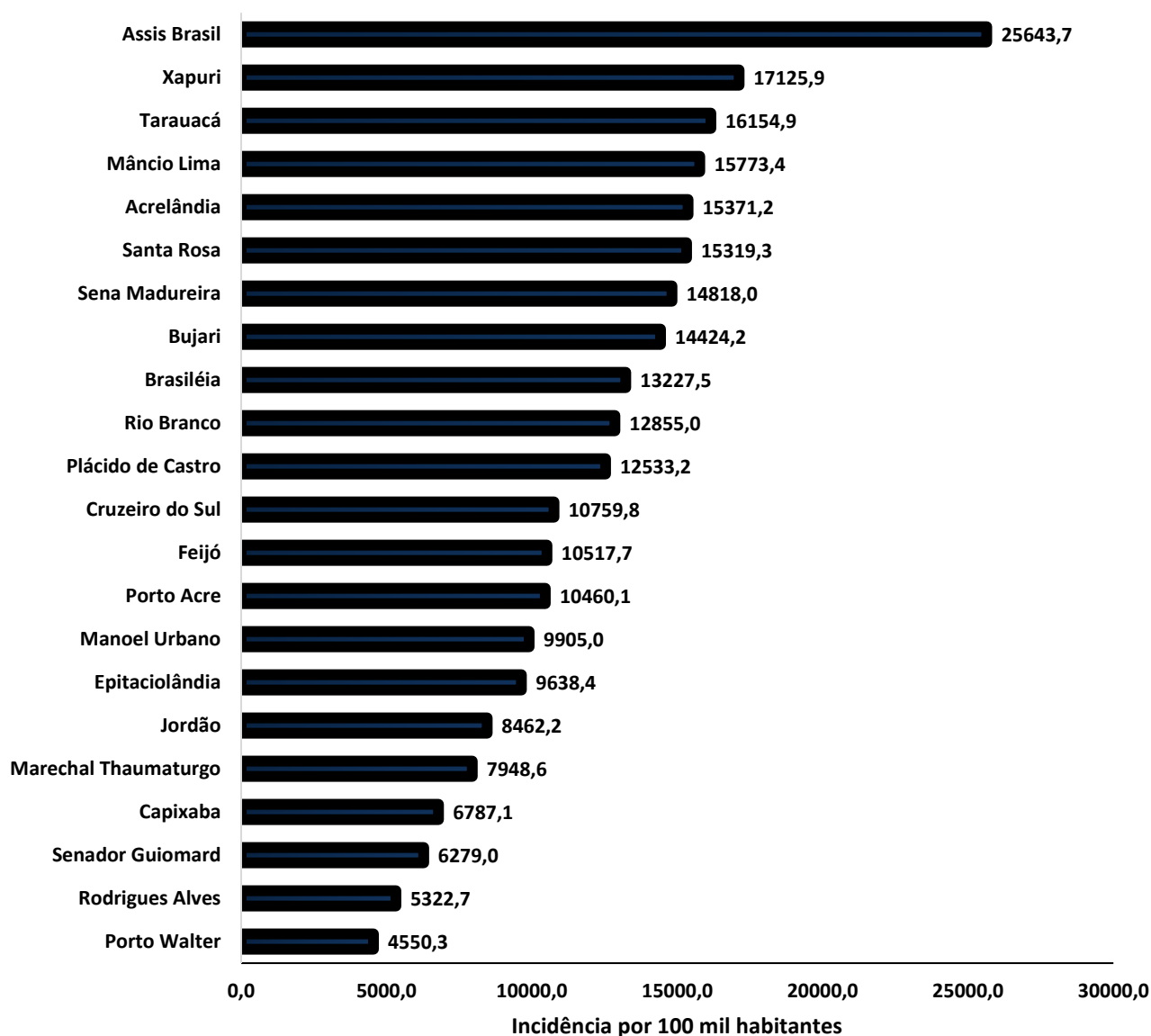
BOLETIM ACRE

SECRETARIA DE ESTADO DE  
**SAÚDE**



A incidência da COVID-19 no Acre é de 110.373 casos por 100.000 habitantes, o municípios Assis Brasil e Xapuri apresentam as maiores incidências do Estado com 25.643,7 e 17125,9/100.000 habitantes, respectivamente (Gráfico 3).

**GRÁFICO 3 - INCIDÊNCIA DA COVID-19 SEGUNDO MUNICÍPIO DE RESIDÊNCIA, ACRE, 2020/2022\*\***



Fonte: Laboratório Charles Mérieux; LACEN- Acre; E-SUS VE (notifica.saude.gov.br)

\*Para cada 100.000 habitantes.

\*\*Dados parciais sujeitos à revisão/alteração.

Dos casos positivos, em relação ao sexo, 49.120 (44,5 %) casos são do sexo masculino e 61.253 (55,5%) do sexo feminino, quanto à faixa etária dos casos confirmados, a maior proporção encontra-se entre 30 a 39 anos, em ambos os sexos (Gráfico 4).



ARRECAÇÃO DE DADOS DAS ÚLTIMAS 24 HORAS

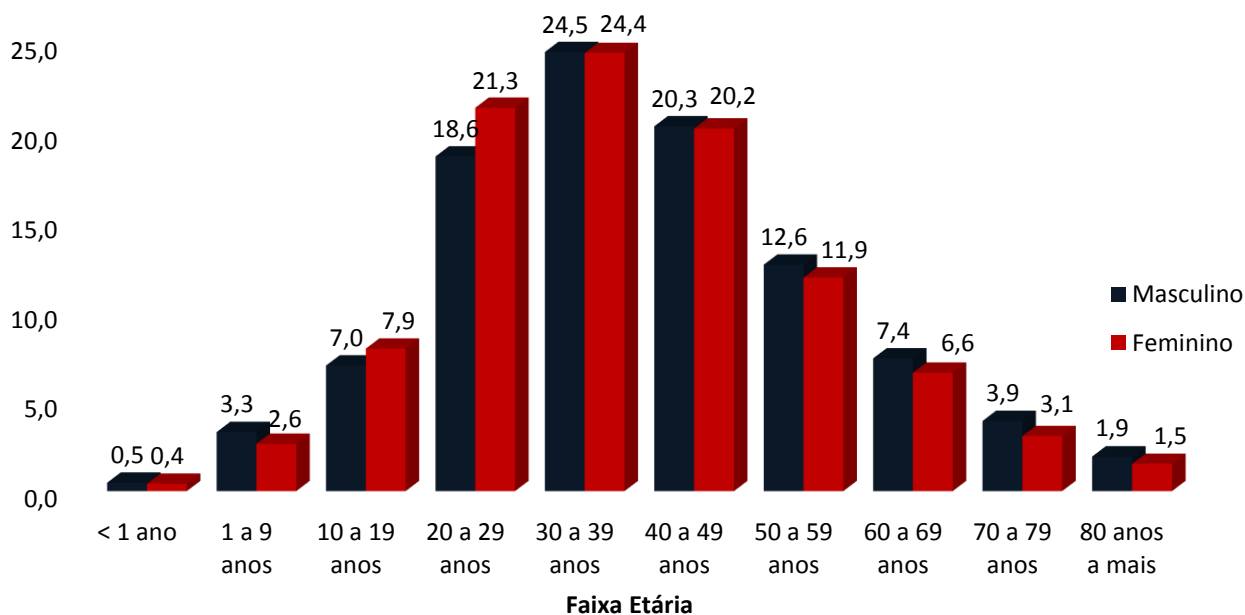
# COVID-19

BOLETIM ACRE

SECRETARIA DE ESTADO DE  
**SAÚDE**



**GRÁFICO 4. DISTRIBUIÇÃO DOS CASOS CONFIRMADOS\* DE COVID-19 POR SEXO E FAIXA ETÁRIA, ACRE, 2020/2022\***

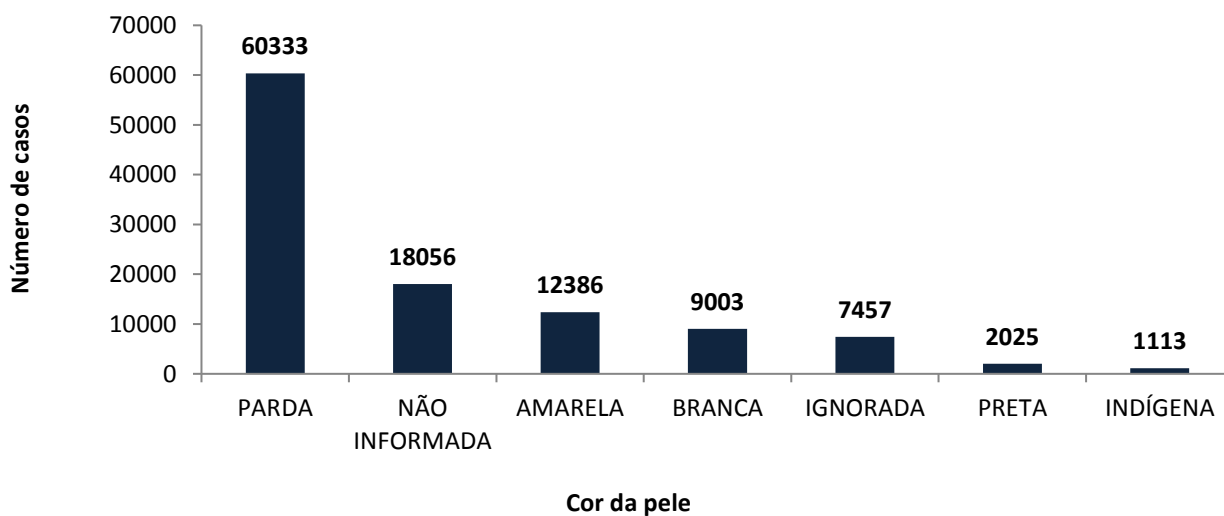


Fonte: Laboratório Charles Mérieux; LACEN- Acre; E-SUS VE (notifica.saude.gov.br)

\*Dados parciais sujeitos à revisão/alteração

De acordo com a variável cor da pele, a maior proporção de casos positivos é de pessoas pardas (54,0%). Entretanto, verifica-se que 23,8% dos casos confirmados não possuem o registro desta informação (Gráfico 5).

**GRÁFICO 5. DISTRIBUIÇÃO DOS CASOS CONFIRMADOS\* DE COVID-19 POR COR DA PELE, ACRE, 2020/2022\***



Fonte: Laboratório Charles Mérieux; LACEN- Acre; E-SUSVE (notifica.saude.gov.br)

\*Dados parciais sujeitos à revisão/alteração

ARRECAÇÃO DE DADOS DAS ÚLTIMAS 24 HORAS

# COVID-19

BOLETIM ACRE

SECRETARIA DE ESTADO DE  
**SAÚDE**



A partir do dia 09 de abril de 2020, o Departamento de Vigilância em Saúde do Estado do Acre considera que os municípios que apresentam casos confirmados da COVID-19 encontram-se na fase de transmissão comunitária ou sustentada, pois não é possível mais estabelecer vínculo epidemiológico entre os casos. A maior parte dos casos positivos estão evoluindo sem complicações, não necessitando de internação, apenas com indicação de isolamento domiciliar por 14 dias para tratamento e recuperação. Até o momento, 99.560 receberam alta, por já ter cumprido os 14 dias e não estarem apresentando mais os sintomas da doença. Entretanto, 1.914 óbitos foram registrados no Estado, o município de Rio Branco apresenta o maior número, 1.914 óbitos. O Acre apresenta um coeficiente de mortalidade (óbitos por 100 mil habitantes) de 214,0 e de letalidade de 1,7%, sendo que o maior coeficiente de mortalidade verifica-se no município de Assis Brasil (318,6/100.000 habitantes) e de letalidade em Senador Guiomard (2,9%) – Tabela 2.

**TABELA 2. DISTRIBUIÇÃO DOS CASOS CONFIRMADOS SEGUNDO A EVOLUÇÃO, ACRE, 2020/2022\***

Municípios	Nº de testes realizados	Casos confirmados	Altas	Óbitos	Letalidade** (%)	Mortalidade*** (100.000 hab)
Acrelândia	7.691	2.381	1.954	38	1,6	245,3
Assis Brasil	4.349	1.932	1.874	24	1,2	318,6
Brasileia	10.124	3.532	3.152	45	1,3	168,5
Bujari	5.160	1.503	1.215	17	1,1	163,1
Capixaba	2.087	815	773	17	2,1	141,6
Cruzeiro do Sul	21.791	9.584	9.078	179	1,9	201,0
Epitaciolândia	5.539	1.802	1.581	37	2,1	197,9
Feijó	7.626	3.669	3.500	67	1,8	192,1
Jordão	1.923	717	708	2	0,3	23,6
Mâncio Lima	7.589	3.046	2.973	33	1,1	170,9
Manoel Urbano	2.560	949	915	15	1,6	156,6
M. Thaumaturgo	3.611	1.534	1.408	13	0,8	67,4
Plácido de Castro	6.414	2.501	2.102	21	0,8	105,2
Porto Acre	4.938	1.969	1.646	40	2,0	212,5
Porto Walter	1.279	557	549	7	1,3	57,2
Rio Branco	156.226	53.145	47.072	1.128	2,1	272,8
Rodrigues Alves	3.026	1.030	1.011	14	1,4	72,3
Santa Rosa do Purus	2.142	1.029	1.018	7	0,7	104,2
Sena Madureira	18.539	6.892	6.070	85	1,2	182,8
Senador Guiomard	7.035	1.459	1.328	43	2,9	185,1
Tarauacá	10.063	6.971	6.602	49	0,7	113,6
Xapuri	6.228	3.356	3.031	33	1,0	168,4
<b>TOTAL</b>	<b>295.940</b>	<b>110.373</b>	<b>99.560</b>	<b>1.914</b>	<b>1,7</b>	<b>214,0</b>

Fonte: Laboratório Charles Mérieux; LACEN- Acre; E-SUS VE (notifica.saude.gov.br)

\*Dados parciais sujeitos à revisão/alteração

\*\* Proporção de óbitos entre os casos confirmados

\*\*\*Óbitos por 100 mil habitantes

ARRECADAÇÃO DE DADOS DAS ÚLTIMAS 24 HORAS

# COVID-19

BOLETIM ACRE

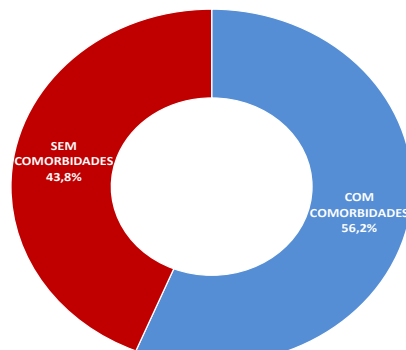
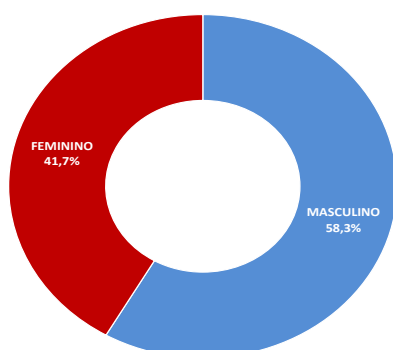
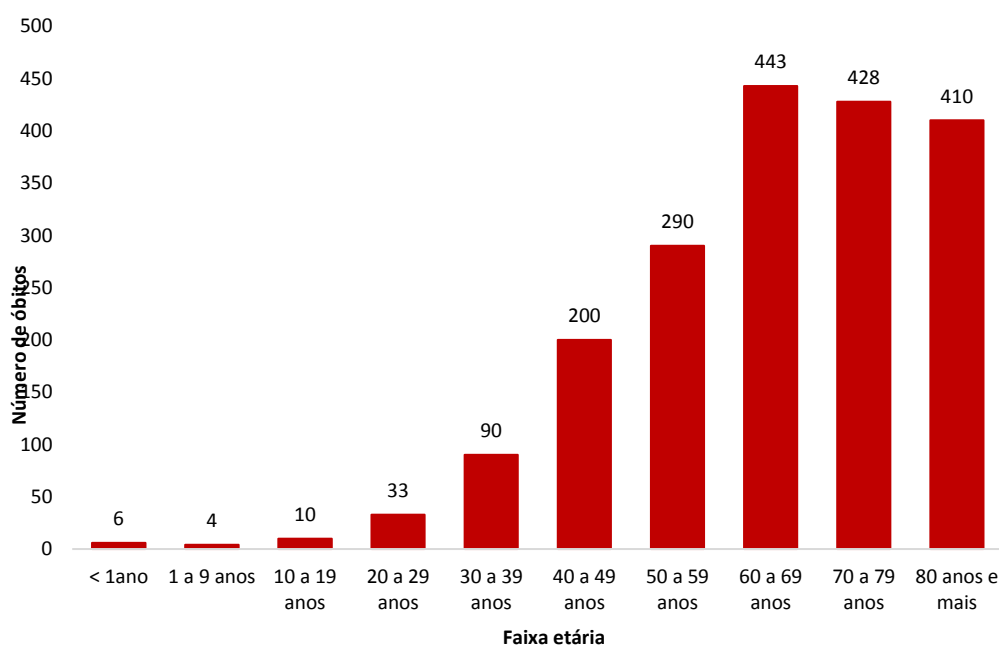
SECRETARIA DE ESTADO DE  
**SAÚDE**



Em relação aos óbitos pode-se observar que 66,9% (1.281 casos) ocorreram em pessoas acima de 60 anos. De acordo com o sexo, 1.116 (58,3%) óbitos ocorreram no sexo masculino e 798 (41,7%) no sexo feminino. Dentre os 1.914 óbitos, 1.075 (56,2%) deles tinham alguma comorbidade, porém verifica-se que 839 (43,8%) das pessoas que evoluíram para o óbito não tinham histórico de comorbidades (Gráfico 6).

**Observação:** Os óbitos lançados no boletim diário, somente são contabilizados após a liberação do resultado laboratorial e/ou investigação epidemiológica. Não foram registrados óbitos no boletim de hoje.

**GRÁFICO 6. DISTRIBUIÇÃO DOS ÓBITOS POR COVID-19 SEGUNDO FAIXA ETÁRIA, SEXO E COMORBIDADES, ACRE, 2020/2022\*.**



Fonte: Laboratório Charles Mérieux; LACEN- Acre; E-SUS VE (notifica.saude.gov.br)

\*Dados parciais sujeitos à revisão/alteração

ARRECAÇÃO DE DADOS DAS ÚLTIMAS 24 HORAS

# COVID-19

BOLETIM ACRE

SECRETARIA DE ESTADO DE  
**SAÚDE**



De acordo com a faixa etária, observa-se uma relação direta entre a idade e os óbitos, quanto maior a idade, maior também a letalidade da doença (Tabela 3).

**TABELA 3. CASOS CONFIRMADOS DA COVID-19, ÓBITOS ABSOLUTOS E ÓBITOS POR 1.000 CASOS NO ACRE, CONFORME A FAIXA ETÁRIA, 2020/2022.**

Faixa etária	Nº de casos positivos	Nº de óbitos	Óbitos por 1.000 casos
< 1ano	483	6	12,4
1 a 9 anos	3.231	4	1,2
10 a 19 anos	8.298	10	1,2
20 a 29 anos	22.230	33	1,5
30 a 39 anos	26.954	90	3,3
40 a 49 anos	22.350	200	8,9
50 a 59 anos	13.477	290	21,5
60 a 69 anos	7.671	443	57,7
70 a 79 anos	3.800	428	112,6
80 anos e mais	1.879	410	218,2
<b>TOTAL</b>	<b>110.373</b>	<b>1.914</b>	<b>17,3</b>

Fonte: Laboratório Charles Mérieux; LACEN- Acre; E-SUS VE (notifica.saude.gov.br)

\*Dados parciais sujeitos à revisão/alteração

## NOTIFICAÇÃO DE CASOS SUSPEITOS

A notificação de casos suspeitos, quando da concordância com os critérios recomendados pelo Ministério da Saúde, deve ser realizada às autoridades epidemiológicas, como: CIEVS Estadual e Secretaria Municipal de Saúde e preencher a ficha de notificação disponível no site: <http://notifica.saude.gov.br>.

## PAINEL DE VISUALIZAÇÃO COVID-19 ACRE

✓ Link para visualização: <http://covid19.ac.gov.br/>

## EQUIPE RESPONSÁVEL PELA ELABORAÇÃO DO BOLETIM

Antônia Zacarias Campêlo  
Renata Sonaira Cordeiro Meireles  
Elizabeth Pimentel Ferreira  
Helena Albuquerque Catão Feitoza  
Marcos Venicius Malveira de Lima



ARRECAÇÃO DE DADOS DAS ÚLTIMAS 24 HORAS

# COVID-19

BOLETIM ACRE

SECRETARIA DE ESTADO DE  
**SAÚDE**



## Anexo 1 – DISTRIBUIÇÃO DE CASOS DA COVID-19\*\* SEGUNDO MUNICÍPIO DE RESIDÊNCIA E CONFORME O TIPO DE EXAME, ACRE, 2020/2022\*

MUNICÍPIOS	CASOS NOTIFICADOS						CASOS CONFIRMADOS						CASOS DESCARTADOS						EM ANÁLISE		
	PCR MERIEU X	PCR LACEN	TR	SOROL OGIA	CE	Total	PCR MERIEUX	PCR LACEN	TR	SOROL OGIA	CE	Total	PCR MERIE UX	PCR LACEN	TR	SOROL OGIA	Total	PCR MERIEU X	PCR LACEN	Total	
Acrelândia	157	2.528	4.996	5	5	7.691	58	1.177	1.141	0	5	2.381	99	1.351	3.855	5	5.310	0	0	0	
Assis Brasil	31	810	3.508	0	0	4.349	12	320	1.600	0	0	1.932	19	490	1.908	0	2.417	0	0	0	
Brasileia	182	5.459	4.475	6	2	10.124	37	2.503	988	2	2	3.532	145	2.956	3.487	4	6.592	0	0	0	
Bujari	410	2.160	2.588	1	1	5.160	157	838	507	0	1	1.503	253	1.322	2.081	1	3.657	0	0	0	
Capixaba	724	471	889	3	0	2.087	338	191	286	0	0	815	386	280	603	3	1.272	0	0	0	
Cruzeiro do Sul	1.018	2.596	17.630	544	3	21.791	349	708	8.277	247	3	9.584	668	1.886	9.353	297	12.204	1	1	2	
Epitaciolândia	103	2.816	2.616	1	3	5.539	58	1.199	541	1	3	1.802	45	1.617	2.075	0	3.737	0	0	0	
Feijó	3.191	2.165	2.267	2	1	7.626	1.471	940	1.255	2	1	3.669	1.720	1.225	1.012	0	3.957	0	0	0	
Jordão	10	55	1.858	0	0	1.923	5	9	703	0	0	717	5	46	1.155	0	1.206	0	0	0	
Mâncio Lima	72	178	7.195	144	0	7.589	38	43	2.929	36	0	3.046	34	135	4.266	108	4.543	0	0	0	
Manoel Urbano	72	179	2.306	1	2	2.560	28	55	864	0	2	949	44	124	1.442	1	1.611	0	0	0	
M. Thaumaturgo	19	144	3.447	1	0	3.611	7	31	1.495	1	0	1.534	12	113	1.952	0	2.077	0	0	0	
Plácido de Castro	1.831	1.632	2.948	2	1	6.414	697	710	1.092	1	1	2.501	1.133	922	1.856	1	3.912	1	0	1	
Porto Acre	833	2.750	1.353	2	0	4.938	366	1.147	456	0	0	1.969	467	1.603	897	2	2.969	0	0	0	
Porto Walter	11	57	1.141	69	1	1.279	4	10	511	31	1	557	7	47	630	38	722	0	0	0	
Rio Branco	68.904	23.183	63.872	188	79	156.226	28.934	4.994	19.042	96	79	53.145	39.907	18.187	44.830	92	103.016	63	2	65	
Rodrigues Alves	27	115	2.877	7	0	3.026	16	17	993	4	0	1.030	11	98	1.884	3	1.996	0	0	0	
Santa Rosa	36	37	2.067	0	2	2.142	15	9	1.003	0	2	1.029	21	28	1.064	0	1.113	0	0	0	
Sena Madureira	2.389	3.263	12.856	28	3	18.539	946	1.105	4.823	15	3	6.892	1.442	2.158	8.033	13	11.646	1	0	1	
Senador Guiomard	487	1.415	5.059	70	4	7.035	259	520	671	5	4	1.459	227	895	4.388	65	5.575	1	0	1	
Tarauacá	282	2.133	7.644	1	3	10.063	125	859	5.984	0	3	6.971	157	1.273	1.660	1	3.091	0	1	1	
Xapuri	106	3.159	2.962	0	1	6.228	46	1.087	2.222	0	1	3.356	60	2.072	740	0	2.872	0	0	0	
TOTAL	80.895	57.305	156.554	1.075	111	295.940	33.966	18.472	57.383	441	111	110.373	46.862	38.828	99.171	634	185.495	67	5	72	

Fonte: Laboratório Charles Mérieux; LACEN- Acre; E-SUS VE (notifica.saude.gov.br).

\*Dados parciais sujeitos à revisão/alteração.

\*\*Exame de avaliação laboratorial para detecção de COVID-19.