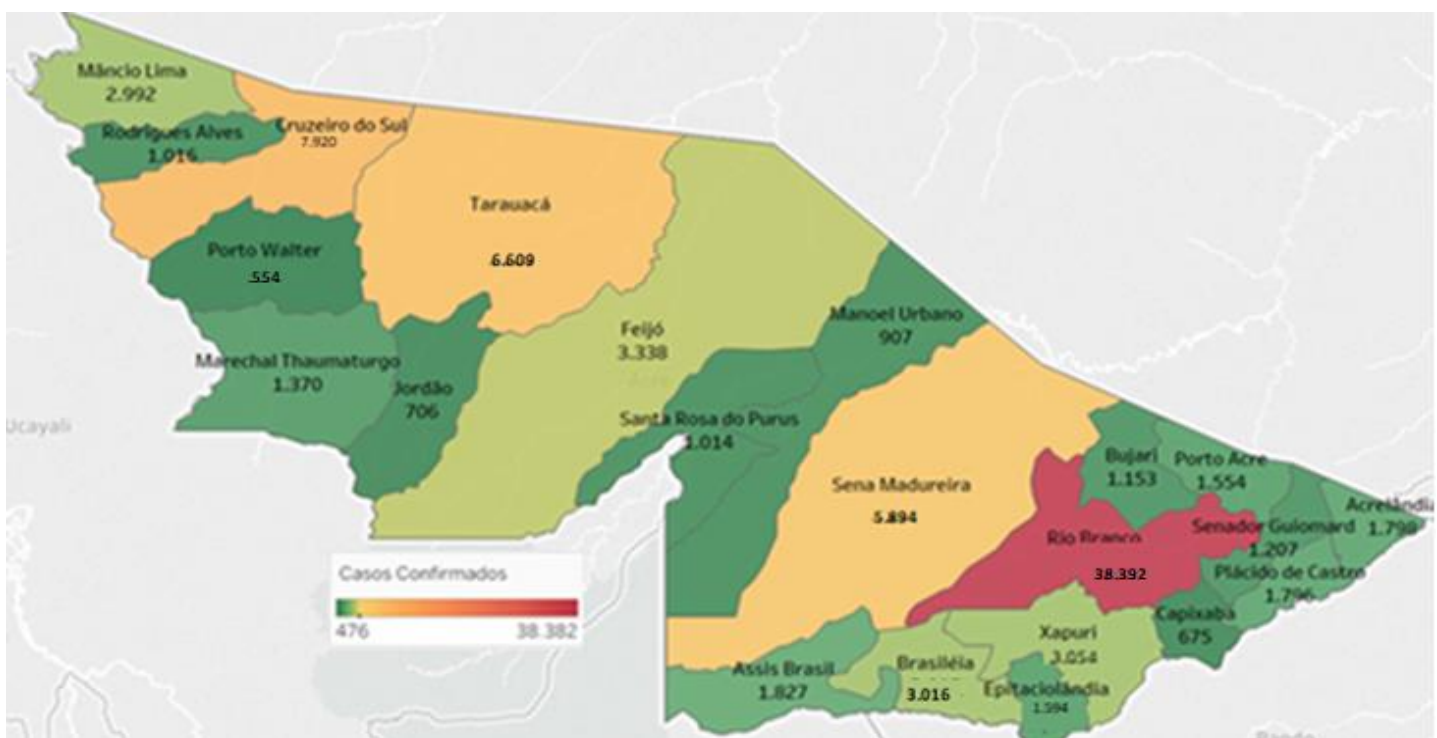


Sábado, 01 de janeiro de 2022

SITUAÇÃO ATUAL DOS CASOS CONFIRMADOS DA COVID-19 NO ESTADO DO ACRE



DISTRIBUIÇÃO DOS CASOS CONFIRMADOS POR MUNICÍPIO DE RESIDÊNCIA



COVID-19

BOLETIM ACRE

As notificações no Estado do Acre começaram a ocorrer a partir do dia 02/03/2020, seguindo até o dia 15/03/20 em média com 2 notificações diárias, após a confirmação dos primeiros casos, no dia 17 de março, as notificações aumentaram de forma significativa. No Estado, até o momento, são 253.007 casos notificados, tendo sido 164.546 (65,0%) casos descartados, 88.386 (35,0%) confirmados e 75 em análise por PCR (Tabela 1). O Estado do Acre apresentou um aumento de 02 casos confirmados, por RT-PCR. Esse valor é adicionado ao número total de casos confirmados.

TABELA 1 – DISTRIBUIÇÃO DE CASOS DA COVID-19SEGUNDO MUNICÍPIO DE RESIDÊNCIA, ACRE, 2020/2021***

Municípios	Casos notificados	Casos confirmados	Casos descartados	Em análise	
				Merieux	Lacen
Acrelândia	6.695	1.798	4.897	0	0
Assis Brasil	4.159	1.827	2.332	0	0
Brasileia	9.257	3.016	6.206	0	35
Bujari	4.525	1.153	3.371	0	1
Capixaba	1.842	675	1.167	0	0
Cruzeiro do Sul	19.652	7.920	11.731	0	1
Epitaciolândia	5.177	1.594	3.561	0	22
Feijó	7.092	3.338	3.754	0	0
Jordão	1.907	706	1.201	0	0
Mâncio Lima	7.454	2.992	4.462	0	0
Manoel Urbano	2.475	907	1.567	1	0
M. Thaumaturgo	3.337	1.370	1.967	0	0
Plácido de Castro	5.424	1.796	3.628	0	0
Porto Acre	4.255	1.554	2.701	0	0
Porto Walter	1.264	554	710	0	0
Rio Branco	124.941	38.392	86.536	2	11
Rodrigues Alves	3.001	1.016	1.985	0	0
Santa Rosa do Purus	2.104	1.014	1.090	0	0
Sena Madureira	16.624	5.894	10.729	0	1
Senador Guiomard	6.460	1.207	5.253	0	0
Tarauacá	9.559	6.609	2.949	0	1
Xapuri	5.803	3.054	2.749	0	0
TOTAL	253.007	88.386	164.546	3	72

Fonte: Laboratório Charles Mérieux; LACEN- Acre; E-SUS VE (notifica.saude.gov.br)

Dados parciais sujeitos à revisão/alteração. **Exame de avaliação laboratorial para detecção de COVID-19

No dia 10 de setembro de 2021, o LACEN-Acre, por meio do sequenciamento genético, identificou 15 amostras sugestivas para variante Delta. Essas amostras foram encaminhadas para o Instituto Evandro Chagas-Belém -PA, confirmando os 06 primeiros casos da variante Delta do coronavírus. Destes, 02 eram de residentes do município do Rio de Janeiro e 04 do município de Rio Branco. Neste sequenciamento foi também identificada outra variante a Lambda (08 amostras), sendo 04 do município de Assis Brasil, 01 de Rio Branco, 02 de Capixaba e 01 de Brasileia.

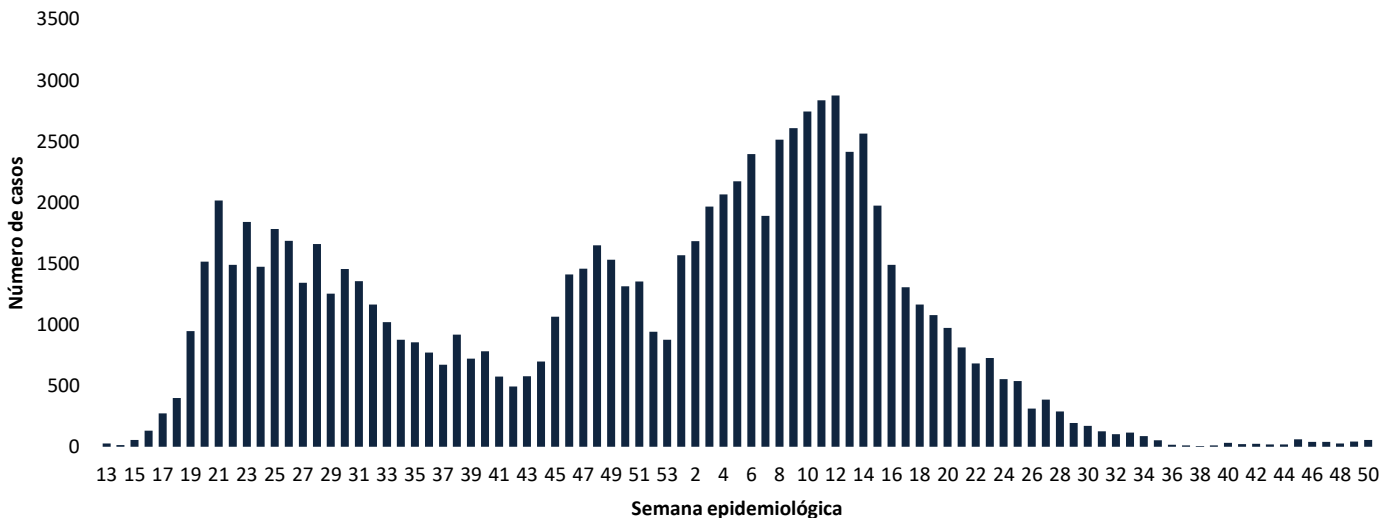
COVID-19

BOLETIM ACRE

SECRETARIA DE ESTADO DE
SAÚDE

De acordo com as semanas epidemiológicas (SE), os casos da COVID-19 apresentaram tendência de aumento até a SE 21/2020, entre as semanas 22 a 30/2020 os casos confirmados apresentaram flutuações, da SE 31 a 37/2020 verifica-se uma tendência de redução. Entretanto, a partir da SE 38/2020 os casos voltaram a apresentar flutuações, com tendência de aumento entre as SE 43-48/2020, a partir da SE 49/2020 os casos apresentaram flutuações, com forte tendência de aumento a partir da SE 01/2021, excetuando-se a SE 07/2021. Observa-se, a partir da SE 13/2021 uma tendência de redução no número de casos confirmados (Gráfico 1). Atualmente, o Estado do Acre tem o registro de 1.851 óbitos por COVID-19, que ocorreram entre os dias 06 de abril de 2020 a 28 de dezembro de 2021 (Gráfico 2).

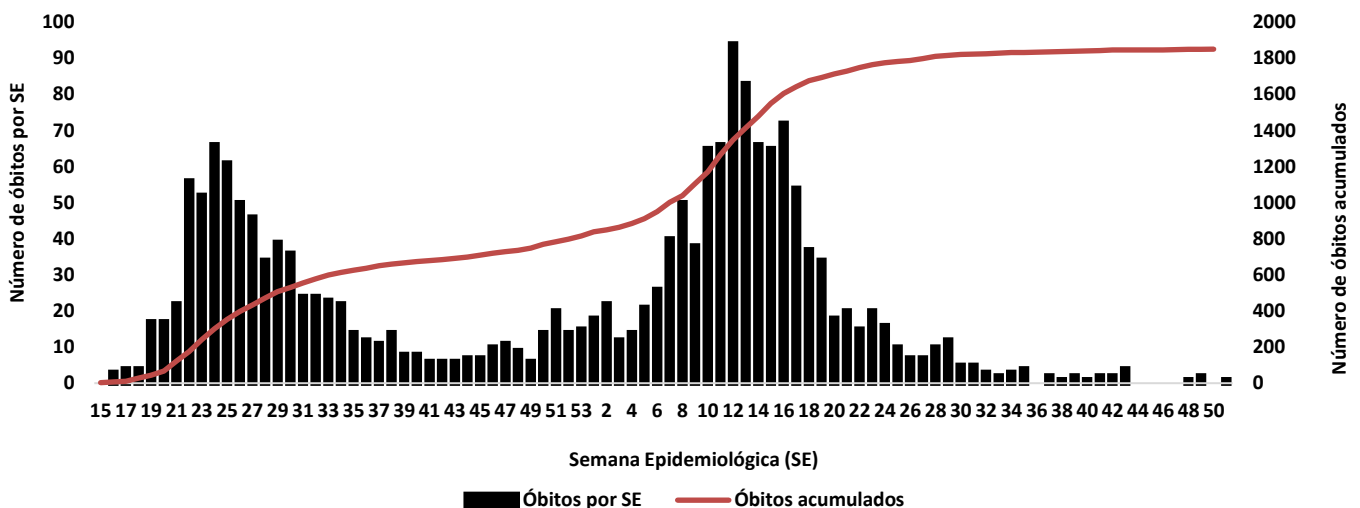
GRÁFICO 1 – DISTRIBUIÇÃO DO NÚMERO DE CASOS CONFIRMADOS DA COVID-19 POR SEMANA EPIDEMIOLÓGICA, ACRE, 2020/2021*



Fonte: Laboratório Charles Mérieux; LACEN- Acre; E-SUS VE (notifica.saude.gov.br)

*Dados parciais sujeitos à revisão/alteração. **Semana Epidemiológica 51 (Dados até o dia 01/01/2022)

GRÁFICO 2 – DISTRIBUIÇÃO DO NÚMERO DE ÓBITOS E CURVA ACUMULADA POR COVID-19, CONFORME SEMANA EPIDEMIOLÓGICA DA OCORRÊNCIA, ACRE, 2020/2021*



Fonte: Laboratório Charles Mérieux; LACEN- Acre; E-SUS VE (notifica.saude.gov.br)

*Dados parciais sujeitos à revisão/alteração. **Semana Epidemiológica 50 (Dados até o dia 01/01/2022)

ARRECAÇÃO DE DADOS DAS ÚLTIMAS 24 HORAS

COVID-19

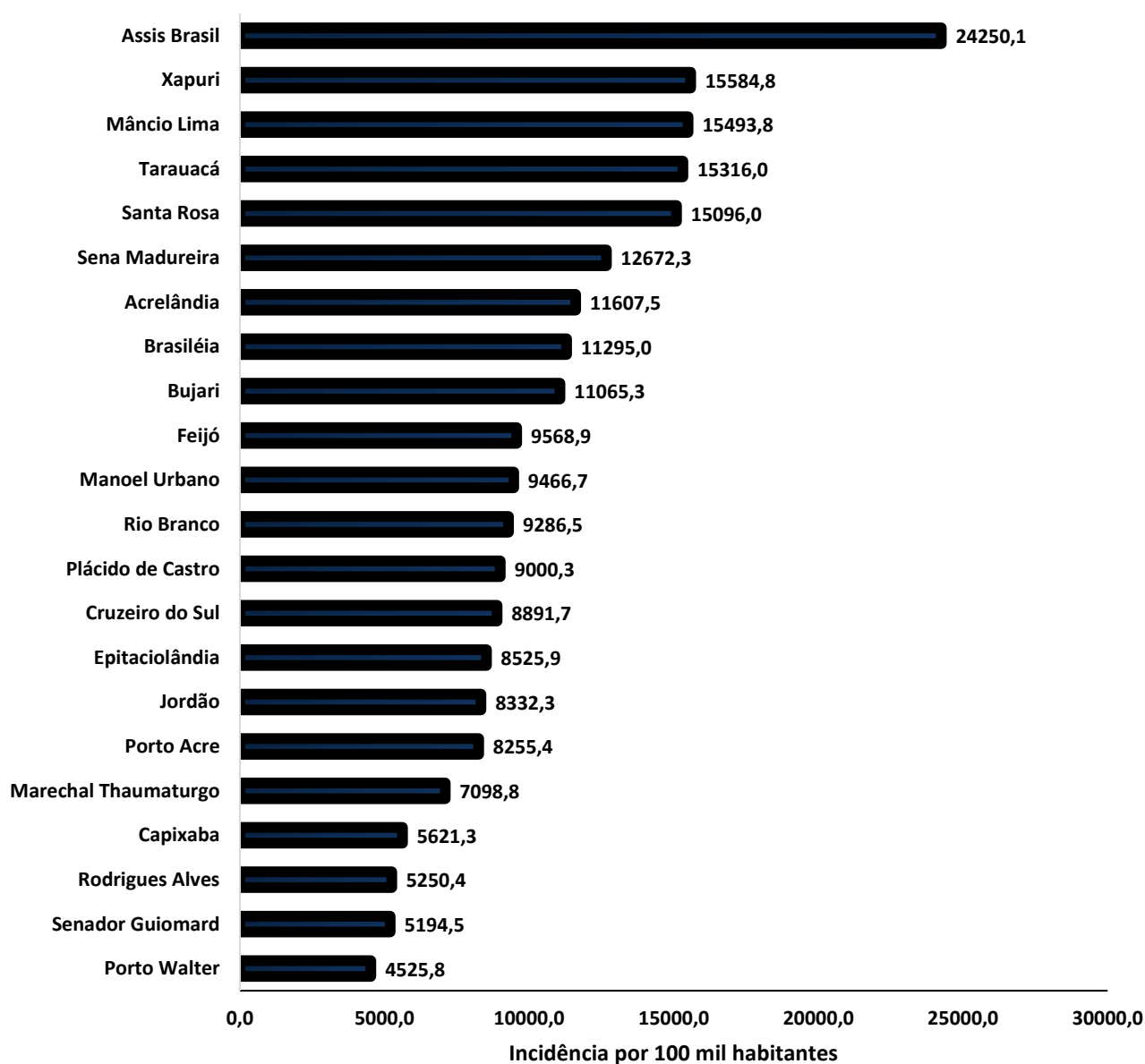
BOLETIM ACRE

SECRETARIA DE ESTADO DE
SAÚDE



A incidência da COVID-19 no Acre é de 9.881,4 casos por 100.000 habitantes, o municípios Assis Brasil e Xapuri apresentam as maiores incidências do Estado com 24.250,1 e 15.584,8/100.000 habitantes, respectivamente (Gráfico 3).

GRÁFICO 3 - INCIDÊNCIA DA COVID-19 SEGUNDO MUNICÍPIO DE RESIDÊNCIA, ACRE, 2020/2021**



Fonte: Laboratório Charles Mérieux; LACEN- Acre; E-SUS VE (notifica.saude.gov.br)

*Para cada 100.000 habitantes.

**Dados parciais sujeitos à revisão/alteração.

Dos casos positivos, em relação ao sexo, 40.158 (45,4) casos são do sexo masculino e 48.228 (54,6%) do sexo feminino, quanto à faixa etária dos casos confirmados, a maior proporção encontra-se entre 30 a 39 anos, em ambos os sexos (Gráfico 4).

ARRECAÇÃO DE DADOS DAS ÚLTIMAS 24 HORAS

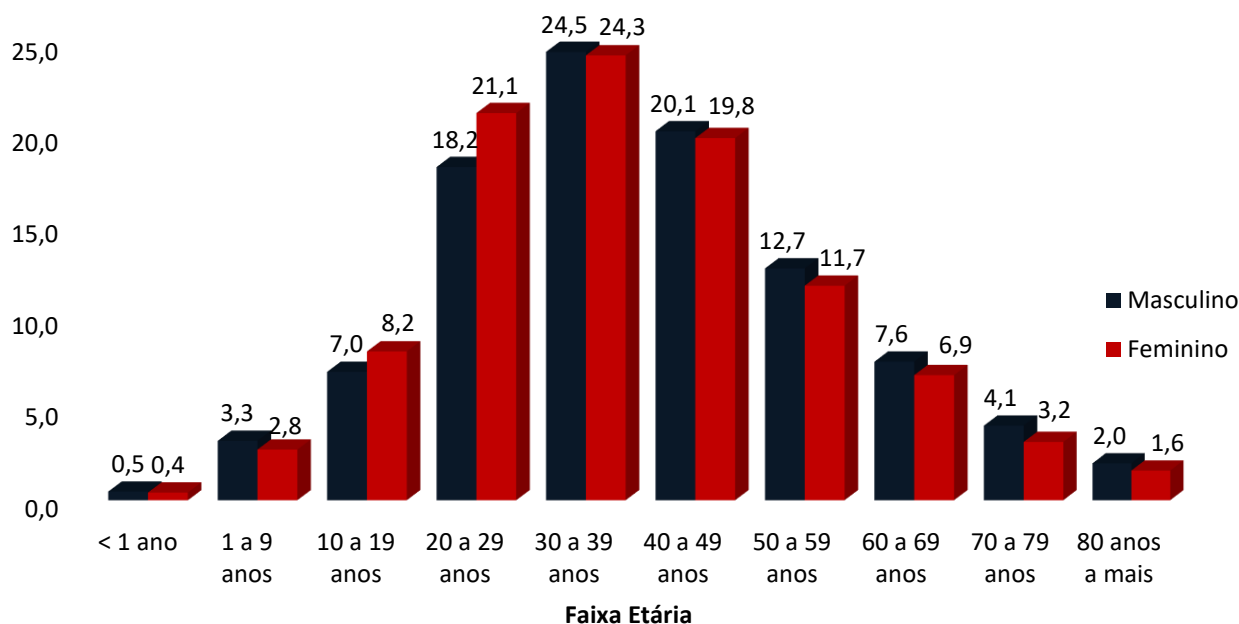
COVID-19

BOLETIM ACRE

SECRETARIA DE ESTADO DE
SAÚDE



GRÁFICO 4. DISTRIBUIÇÃO DOS CASOS CONFIRMADOS* DE COVID-19 POR SEXO E FAIXA ETÁRIA, ACRE, 2020/2021*

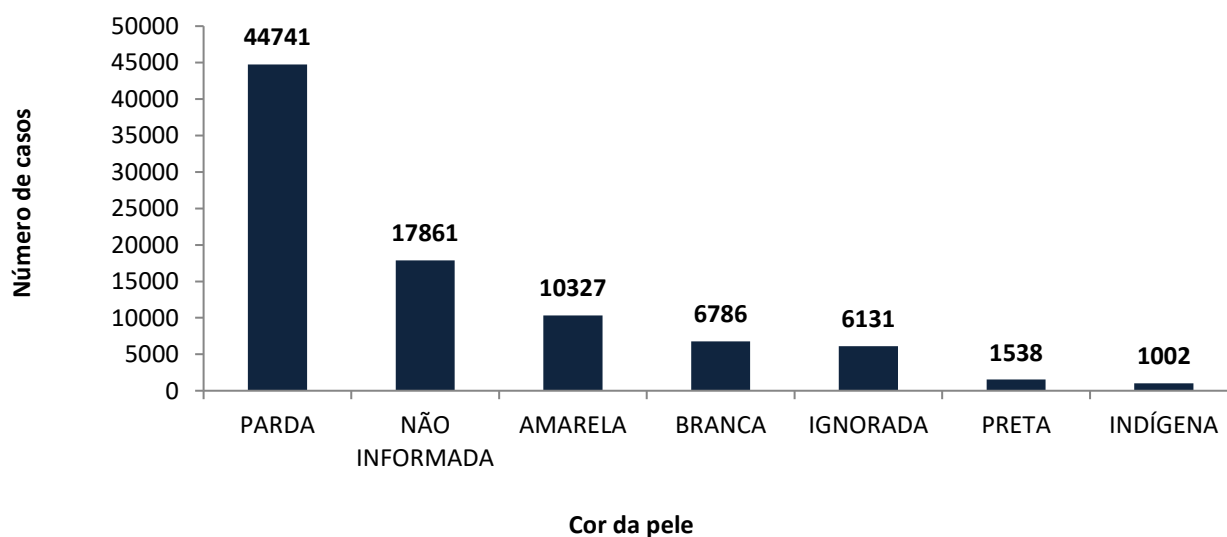


Fonte: Laboratório Charles Mérieux; LACEN- Acre; E-SUS VE (notifica.saude.gov.br)

*Dados parciais sujeitos à revisão/alteração

De acordo com a variável cor da pele, a maior proporção de casos positivos é de pessoas pardas (50,6%). Entretanto, verifica-se que 27,1% dos casos confirmados não possuem o registro desta informação (Gráfico 5).

GRÁFICO 5. DISTRIBUIÇÃO DOS CASOS CONFIRMADOS* DE COVID-19 POR COR DA PELE, ACRE, 2020/2021*



Fonte: Laboratório Charles Mérieux; LACEN- Acre; E-SUSVE (notifica.saude.gov.br)

*Dados parciais sujeitos à revisão/alteração

COVID-19

BOLETIM ACRE

A partir do dia 09 de abril de 2020, o Departamento de Vigilância em Saúde do Estado do Acre considera que os municípios que apresentam casos confirmados da COVID-19 encontram-se na fase de transmissão comunitária ou sustentada, pois não é possível mais estabelecer vínculo epidemiológico entre os casos. A maior parte dos casos positivos estão evoluindo sem complicações, não necessitando de internação, apenas com indicação de isolamento domiciliar por 14 dias para tratamento e recuperação. Até o momento, 86.374 receberam alta, por já ter cumprido os 14 dias e não estarem apresentando mais os sintomas da doença. Entretanto, 1.851 óbitos foram registrados no Estado, o município de Rio Branco apresenta o maior número, 1.095 óbitos. O Acre apresenta um coeficiente de mortalidade (óbitos por 100 mil habitantes) de 206,9 e de letalidade de 2,1%, sendo que o maior coeficiente de mortalidade verifica-se no município de Assis Brasil (318,6/100.000 habitantes) e de letalidade em Senador Guiomard (3,5%) – Tabela 2.

TABELA 2. DISTRIBUIÇÃO DOS CASOS CONFIRMADOS SEGUNDO A EVOLUÇÃO, ACRE, 2020/2021*

Municípios	Nº de testes realizados	Casos confirmados	Altas	Óbitos	Letalidade** (%)	Mortalidade*** (100.000 hab)
Acrelândia	6.695	1.798	1.760	37	2,1	238,9
Assis Brasil	4.159	1.827	1.803	24	1,3	318,6
Brasileia	9.257	3.016	2.961	44	1,5	164,8
Bujari	4.525	1.153	1.132	17	1,5	163,1
Capixaba	1.842	675	658	17	2,5	141,6
Cruzeiro do Sul	19.652	7.920	7.743	169	2,1	189,7
Epitaciolândia	5.177	1.594	1.547	36	2,3	192,6
Feijó	7.092	3.338	3.275	63	1,9	180,6
Jordão	1.907	706	704	2	0,3	23,6
Mâncio Lima	7.454	2.992	2.960	32	1,1	165,7
Manoel Urbano	2.475	907	893	14	1,5	146,1
M. Thaumaturgo	3.337	1.370	1.357	13	0,9	67,4
Plácido de Castro	5.424	1.796	1.776	20	1,1	100,2
Porto Acre	4.255	1.554	1.516	38	2,4	201,9
Porto Walter	1.264	554	545	6	1,1	49,0
Rio Branco	124.941	38.392	37.230	1.095	2,9	264,9
Rodrigues Alves	3.001	1.016	1.002	14	1,4	72,3
Santa Rosa do Purus	2.104	1.014	1.007	7	0,7	104,2
Sena Madureira	16.624	5.894	5.797	83	1,4	178,5
Senador Guiomard	6.460	1.207	1.164	42	3,5	180,8
Tarauacá	9.559	6.609	6.543	47	0,7	108,9
Xapuri	5.803	3.054	3.001	31	1,0	158,2
TOTAL	253.007	88.386	86.374	1.851	2,1	206,9

Fonte: Laboratório Charles Mérieux; LACEN- Acre; E-SUS VE (notifica.saude.gov.br)

*Dados parciais sujeitos à revisão/alteração

** Proporção de óbitos entre os casos confirmados

***Óbitos por 100 mil habitantes

ARRECAÇÃO DE DADOS DAS ÚLTIMAS 24 HORAS

COVID-19

BOLETIM ACRE

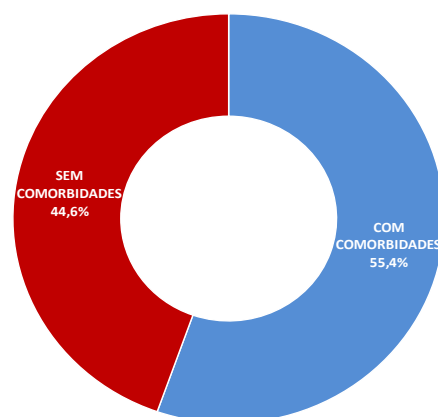
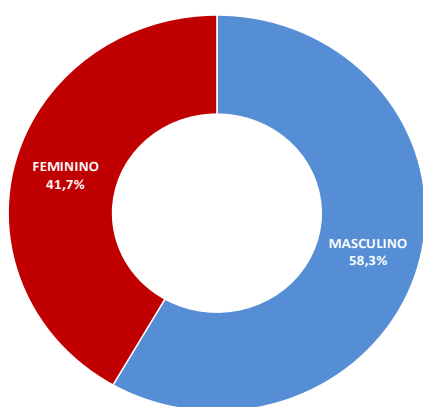
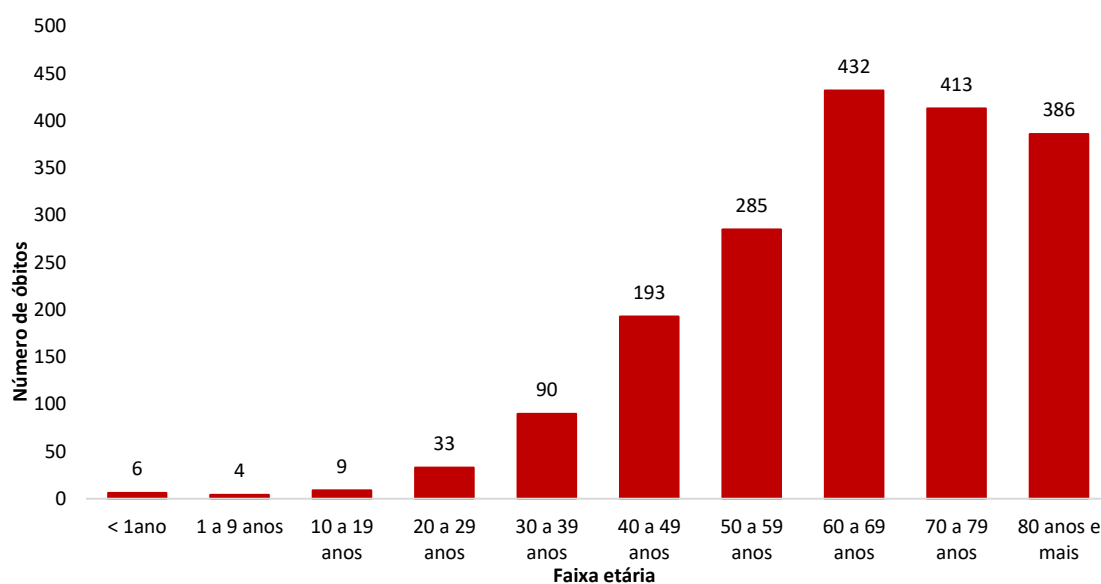
SECRETARIA DE ESTADO DE
SAÚDE



Em relação aos óbitos pode-se observar que 66,5% (1.231 casos) ocorreram em pessoas acima de 60 anos. De acordo com o sexo, 1.079 (58,3%) óbitos ocorreram no sexo masculino e 772 (41,7%) no sexo feminino. Dentre os 1.851 óbitos, 1.025 (55,4%) deles tinham alguma comorbidade, porém verifica-se que 826 (44,6%) das pessoas que evoluíram para o óbito não tinham histórico de comorbidades (Gráfico 6).

Observação: Os óbitos lançados no boletim diário, somente são contabilizados após a liberação do resultado laboratorial e/ou investigação epidemiológica. Não houve registro de óbitos no boletim de hoje.

GRÁFICO 6. DISTRIBUIÇÃO DOS ÓBITOS POR COVID-19 SEGUNDO FAIXA ETÁRIA, SEXO E COMORBIDADES, ACRE, 2020/2021*.



Fonte: Laboratório Charles Mérieux; LACEN- Acre; E-SUS VE (notifica.saude.gov.br)

*Dados parciais sujeitos à revisão/alteração

ARRECAÇÃO DE DADOS DAS ÚLTIMAS 24 HORAS

COVID-19

BOLETIM ACRE

SECRETARIA DE ESTADO DE
SAÚDE



De acordo com a faixa etária, observa-se uma relação direta entre a idade e os óbitos, quanto maior a idade, maior também a letalidade da doença (Tabela 3).

TABELA 3. CASOS CONFIRMADOS DA COVID-19, ÓBITOS ABSOLUTOS E ÓBITOS POR 1.000 CASOS NO ACRE, CONFORME A FAIXA ETÁRIA, 2020/2021.

Faixa etária	Nº de casos positivos	Nº de óbitos	Óbitos por 1.000 casos
< 1ano	395	6	15,2
1 a 9 anos	2.650	4	1,5
10 a 19 anos	6.766	9	1,3
20 a 29 anos	17.503	33	1,9
30 a 39 anos	21.537	90	4,2
40 a 49 anos	17.629	193	10,9
50 a 59 anos	10.755	285	26,5
60 a 69 anos	6.365	432	67,9
70 a 79 anos	3.187	413	129,6
80 anos e mais	1.599	386	241,4
TOTAL	88.386	1.851	20,9

Fonte: Laboratório Charles Mérieux; LACEN- Acre; E-SUS VE (notifica.saude.gov.br)

*Dados parciais sujeitos à revisão/alteração

NOTIFICAÇÃO DE CASOS SUSPEITOS

A notificação de casos suspeitos, quando da concordância com os critérios recomendados pelo Ministério da Saúde, deve ser realizada às autoridades epidemiológicas, como: CIEVS Estadual e Secretaria Municipal de Saúde e preencher a ficha de notificação disponível no site:

<http://notifica.saude.gov.br>.

PAINEL DE VISUALIZAÇÃO COVID-19 ACRE

✓ Link para visualização: <http://covid19.ac.gov.br/>

EQUIPE RESPONSÁVEL PELA ELABORAÇÃO DO BOLETIM

Antônia Zacarias Campêlo
Renata Sonaira Cordeiro Meireles
Elizabete Pimentel Ferreira
Helena Albuquerque Catão Feitoza
Marcos Venicius Malveira de Lima

ARRECAÇÃO DE DADOS DAS ÚLTIMAS 24 HORAS

COVID-19

BOLETIM ACRE

SECRETARIA DE ESTADO DE
SAÚDE



Anexo 1 – DISTRIBUIÇÃO DE CASOS DA COVID-19** SEGUNDO MUNICÍPIO DE RESIDÊNCIA E CONFORME O TIPO DE EXAME, ACRE, 2020/2021*

MUNICÍPIOS	CASOS NOTIFICADOS						CASOS CONFIRMADOS						CASOS DESCARTADOS					EM ANÁLISE		
	PCR MERIEUX	PCR LACEN	TR	SOROLOGIA	CE	Total	PCR MERIEUX	PCR LACEN	TR	SOROLOGIA	CE	Total	PCR MERIEUX	PCR LACEN	TR	SOROLOGIA	Total	PCR MERIEUX	PCR LACEN	Total
Acrelândia	156	2.102	4.428	5	4	6.695	58	856	880	0	4	1.798	98	1.246	3.548	5	4.897	0	0	0
Assis Brasil	31	760	3.368	0	0	4.159	12	288	1.527	0	0	1.827	19	472	1.841	0	2.332	0	0	0
Brasileia	177	4.993	4.079	6	2	9.257	36	2.183	793	2	2	3.016	141	2.775	3.286	4	6.206	0	35	35
Bujari	401	1.729	2.393	1	1	4.525	152	582	418	0	1	1.153	249	1.146	1.975	1	3.371	0	1	1
Capixaba	723	439	677	3	0	1.842	337	171	167	0	0	675	386	268	510	3	1.167	0	0	0
Cruzeiro do Sul	1.010	2.254	15.841	544	3	19.652	346	494	6.830	247	3	7.920	664	1.759	9.011	297	11.731	0	1	1
Epitaciolândia	101	2.515	2.557	1	3	5.177	57	1.021	512	1	3	1.594	44	1.472	2.045	0	3.561	0	22	22
Feijó	3.183	2.074	1.832	2	1	7.092	1.467	889	979	2	1	3.338	1.716	1.185	853	0	3.754	0	0	0
Jordão	10	47	1.850	0	0	1.907	5	2	699	0	0	706	5	45	1.151	0	1.201	0	0	0
Mâncio Lima	71	167	7.072	144	0	7.454	38	38	2.880	36	0	2.992	33	129	4.192	108	4.462	0	0	0
Manoel Urbano	73	168	2.231	1	2	2.475	28	50	827	0	2	907	44	118	1.404	1	1.567	1	0	1
M. Thaumaturgo	19	127	3.190	1	0	3.337	7	24	1.338	1	0	1.370	12	103	1.852	0	1.967	0	0	0
Plácido de Castro	1.822	1.196	2.403	2	1	5.424	695	409	690	1	1	1.796	1.127	787	1.713	1	3.628	0	0	0
Porto Acre	830	2.385	1.038	2	0	4.255	366	888	300	0	0	1.554	464	1.497	738	2	2.701	0	0	0
Porto Walter	11	51	1.132	69	1	1.264	4	10	508	31	1	554	7	41	624	38	710	0	0	0
Rio Branco	66.627	20.625	37.424	188	77	124.941	27.672	3.795	6.752	96	77	38.392	38.953	16.819	30.672	92	86.536	2	11	13
Rodrigues Alves	27	102	2.865	7	0	3.001	16	12	984	4	0	1.016	11	90	1.881	3	1.985	0	0	0
Santa Rosa	36	28	2.038	0	2	2.104	15	5	992	0	2	1.014	21	23	1.046	0	1.090	0	0	0
Sena Madureira	2.376	2.119	12.098	28	3	16.624	941	499	4.436	15	3	5.894	1.435	1.619	7.662	13	10.729	0	1	1
Senador Guiomard	468	1.314	4.604	70	4	6.460	245	473	480	5	4	1.207	223	841	4.124	65	5.253	0	0	0
Tarauacá	281	1.686	7.588	1	3	9.559	125	547	5.934	0	3	6.609	156	1.138	1.654	1	2.949	0	1	1
Xapuri	101	2.756	2.945	0	1	5.803	43	799	2.211	0	1	3.054	58	1.957	734	0	2.749	0	0	0
TOTAL	78.534	49.637	123.653	1.075	108	253.007	32.665	14.035	41.137	441	108	88.386	45.866	35.530	82.516	634	164.546	3	72	75

Fonte: Laboratório Charles Mérieux; LACEN- Acre; E-SUS VE (notifica.saude.gov.br).

*Dados parciais sujeitos à revisão/alteração.

**Exame de avaliação laboratorial para detecção de COVID-19.