ARRECADAÇÃO DE DADOS DAS ÚLTIMAS 24 HORAS

COVID-19

BOLETIM ACRE

SECRETARIA DE ESTADO DE SAÚDE

ACRE

Sexta-feira, 05 de novembro de 2021

SITUAÇÃO ATUAL DOS CASOS CONFIRMADOS DA COVID-19 NO ESTADO DO ACRE

N° DE PESSOAS AVALIADAS

249.443

CASOS QUE FORAM DESCARTADOS

161.351

CASOS NOVOS

07

RT-PCR = 00

TR= 07 CE=00

SOROLOGIA=00

CASOS QUE FORAM CONFIRMADOS

88.060

NÚMERO DE ALTAS MÉDICAS

86.120

CASOS EM ANÁLISES

32

ÓBITOS

1.845

24 horas

00

Após investigação

00

DISTRIBUIÇÃO DOS CASOS CONFIRMADOS POR MUNICÍPIO DE RESIDÊNCIA

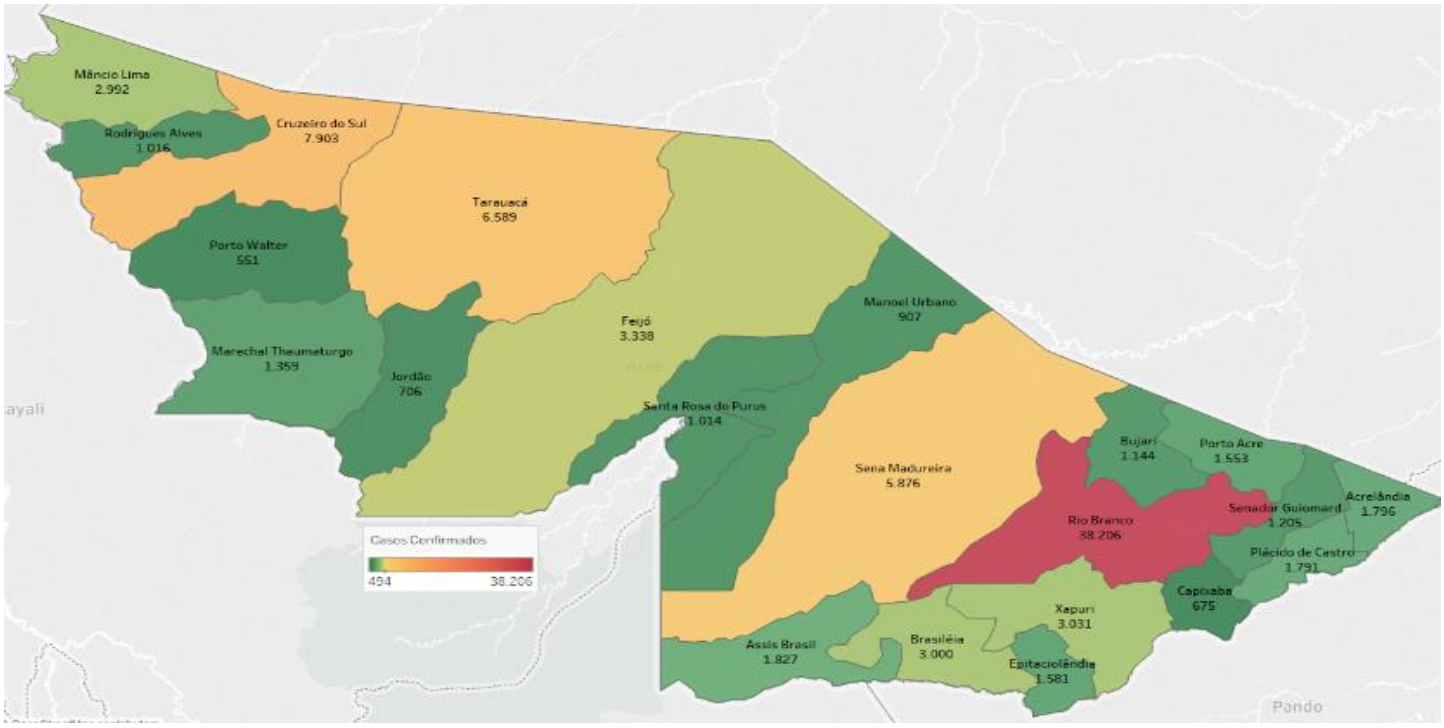

DVS DEPARTAMENTO DE VIGILÂNCIA EM SAÚDE | SECRETARIA DE ESTADO DE SAÚDE | ACRE VISÃO DE FUTURO GOVERNO DE TODOS | SUS | MINISTÉRIO DA SAÚDE | Embrapa | MINISTÉRIO DA AGRICULTURA, PECUÁRIA E ABASTECIMENTO | PÁTRIA AMADA BRASIL GOVERNO FEDERAL

As notificações no Estado do Acre começaram a ocorrer a partir do dia 02/03/2020, seguindo até o dia 15/03/20 em média com 2 notificações diárias, após a confirmação dos primeiros casos, no dia 17 de março, as notificações aumentaram de forma significativa. No Estado, até o momento, são 249.443 casos notificados, tendo sido 161.351 (64,7%) casos descartados, 88.060 (35,3%) confirmados e 32 em análise por PCR (Tabela 1). O Estado do Acre apresentou um aumento de 07 casos confirmados, com imunidade para o SARS CoV2 (TR), caracterizando contato anterior com o vírus, não sendo possível determinar o período de contágio. Esses valores são adicionados ao número total de casos confirmados da doença.

TABELA 1 – DISTRIBUIÇÃO DE CASOS DA COVID-19SEGUNDO MUNICÍPIO DE RESIDÊNCIA, ACRE, 2020/2021***

Municípios	Casos notificados	Casos confirmados	Casos descartados	Em análise	
				Merieux	Lacen
Acrelândia	6.688	1.796	4.892	0	0
Assis Brasil	4.153	1.827	2.326	0	0
Brasileia	9.103	3.000	6.103	0	0
Bujari	4.469	1.144	3.325	0	0
Capixaba	1.821	675	1.146	0	0
Cruzeiro do Sul	19.390	7.903	11.486	0	1
Epitaciolândia	5.081	1.581	3.500	0	0
Feijó	7.057	3.338	3.719	0	0
Jordão	1.904	706	1.198	0	0
Mâncio Lima	7.444	2.992	4.452	0	0
Manoel Urbano	2.465	907	1.558	0	0
M. Thaumaturgo	3.318	1.359	1.959	0	0
Plácido de Castro	5.395	1.791	3.604	0	0
Porto Acre	4.220	1.553	2.666	0	1
Porto Walter	1.254	551	703	0	0
Rio Branco	122.597	38.206	84.362	12	17
Rodrigues Alves	2.991	1.016	1.975	0	0
Santa Rosa do Purus	2.102	1.014	1.088	0	0
Sena Madureira	16.462	5.876	10.586	0	0
Senador Guiomard	6.423	1.205	5.218	0	0
Tarauacá	9.413	6.589	2.823	0	1
Xapuri	5.693	3.031	2.662	0	0
TOTAL	249.443	88.060	161.351	12	20

Fonte: Laboratório Charles Mérieux; LACEN- Acre; E-SUS VE (notifica.saude.gov.br)
Dados parciais sujeitos à revisão/alteração. **Exame de avaliação laboratorial para detecção de COVID-19

No dia 10 de setembro de 2021, o LACEN-Acre, por meio do sequenciamento genético, identificou 15 amostras sugestivas para variante Delta. Essas amostras foram encaminhadas para o Instituto Evandro Chagas-Belém -PA, confirmando os 06 primeiros casos da variante Delta do coronavírus. Destes, 02 eram de residentes do município do Rio de Janeiro e 04 do município de Rio Branco. Neste sequenciamento foi também identificada outra variante a Lambda (08 amostras), sendo 04 do município de Assis Brasil, 01 de Rio Branco, 02 de Capixaba e 01 de Brasiléia.

De acordo com as semanas epidemiológicas (SE), os casos da COVID-19 apresentaram tendência de aumento até a SE 21/2020, entre as semanas 22 a 30/2020 os casos confirmados apresentaram flutuações, da SE 31 a 37/2020 verifica-se uma tendência de redução. Entretanto, a partir da SE 38/2020 os casos voltaram a apresentar flutuações, com tendência de aumento entre as SE 43-48/2020, a partir da SE 49/2020 os casos apresentaram flutuações, com forte tendência de aumento a partir da SE 01/2021, excetuando-se a SE 07/2021. Observa-se, a partir da SE 13/2021 uma tendência de redução no número de casos confirmados (Gráfico 1). Atualmente, o Estado do Acre tem o registro de 1.845 óbitos por COVID-19, que ocorreram entre os dias 06 de abril de 2020 a 22 de outubro de 2021 (Gráfico 2).

GRÁFICO 1 – DISTRIBUIÇÃO DO NÚMERO DE CASOS CONFIRMADOS DA COVID-19 POR SEMANA EPIDEMIOLÓGICA, ACRE, 2020/2021*

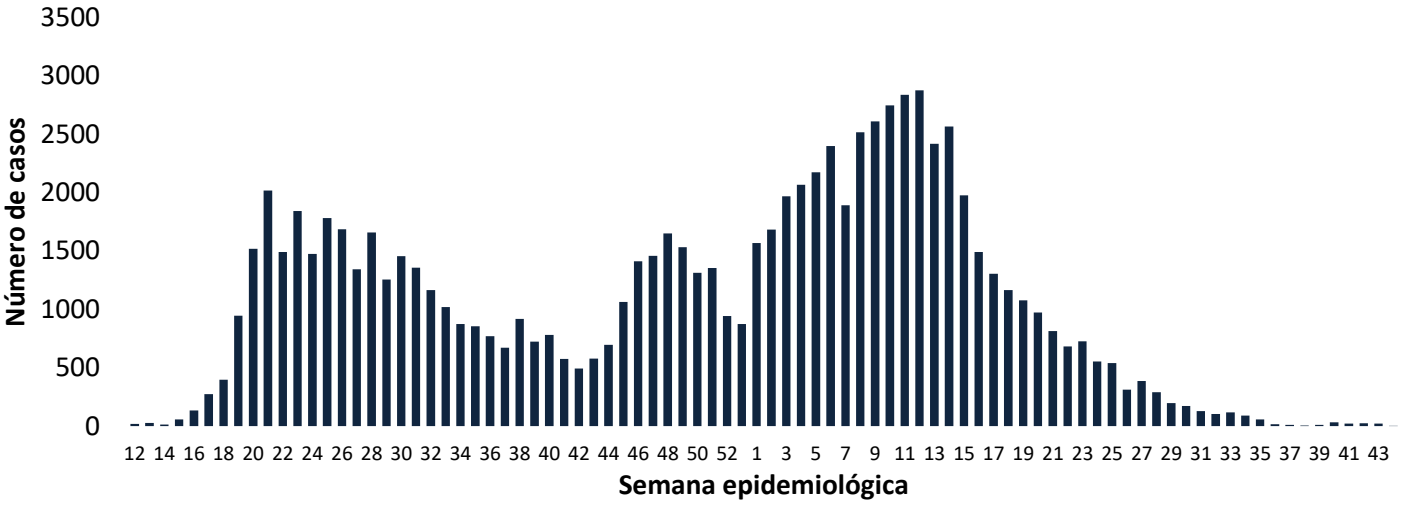

Fonte: Laboratório Charles Mérieux; LACEN- Acre; E-SUS VE (notifica.saude.gov.br)
***Dados parciais sujeitos à revisão/alteração.** ****Semana Epidemiológica 44 (Dados até o dia 05/11/2021)**

GRÁFICO 2 – DISTRIBUIÇÃO DO NÚMERO DE ÓBITOS E CURVA ACUMULADA POR COVID-19, CONFORME SEMANA EPIDEMIOLÓGICA DA OCORRÊNCIA, ACRE, 2020/2021*

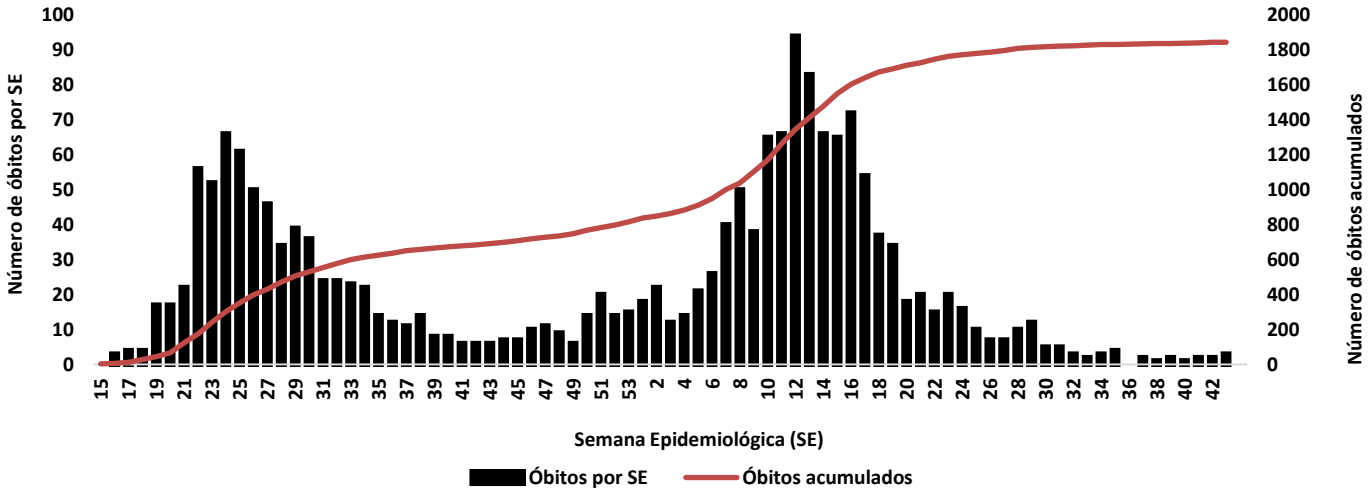

Fonte: Laboratório Charles Mérieux; LACEN- Acre; E-SUS VE (notifica.saude.gov.br)
***Dados parciais sujeitos à revisão/alteração.** ****Semana Epidemiológica 44 (Dados até o dia 05/11/2021)**

A incidência da COVID-19 no Acre é de 9.844,9 casos por 100.000 habitantes, o municípios Assis Brasil e Mâncio Lima apresentam as maiores incidências do Estado com 24.250,1 e 15.493,8/100.000 habitantes, respectivamente (Gráfico 3).

GRÁFICO 3 - INCIDÊNCIA DA COVID-19 SEGUNDO MUNICÍPIO DE RESIDÊNCIA, ACRE, 2020/2021**

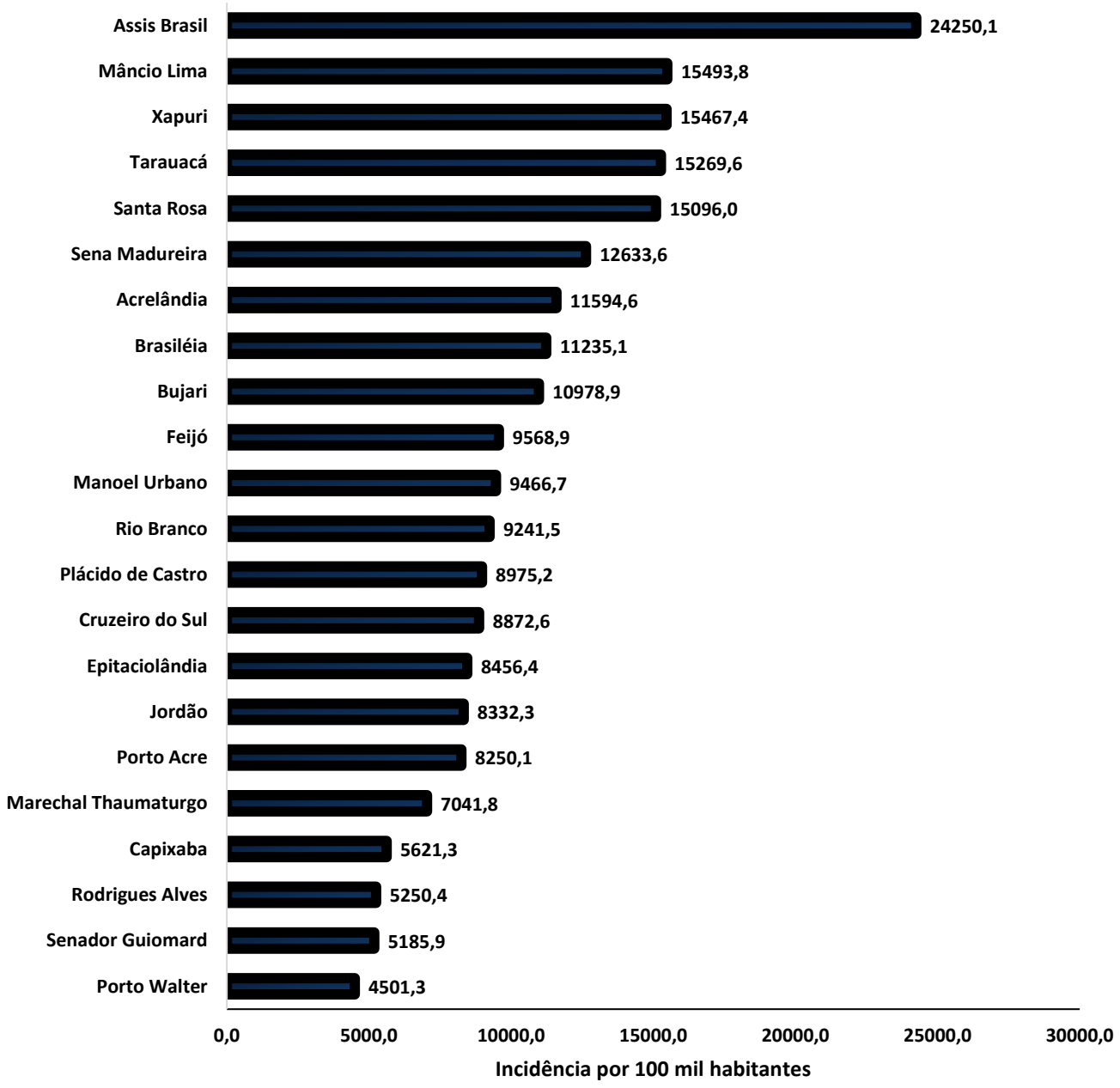

Fonte:Laboratório Charles Mérieux; LACEN- Acre; E-SUS VE (notifica.saude.gov.br)
*Para cada 100.000 habitantes.
****Dados parciais sujeitos à revisão/alteração**.

Dos casos positivos, em relação ao sexo, 40.018 (45,4%) casos são do sexo masculino e 48.042 (54,6%) do sexo feminino, quanto à faixa etária dos casos confirmados, a maior proporção encontra-se entre 30 a 39 anos, em ambos os sexos (Gráfico 4).

GRÁFICO 4. DISTRIBUIÇÃO DOS CASOS CONFIRMADOS* DE COVID-19 POR SEXO E FAIXA ETÁRIA, ACRE, 2020/2021*

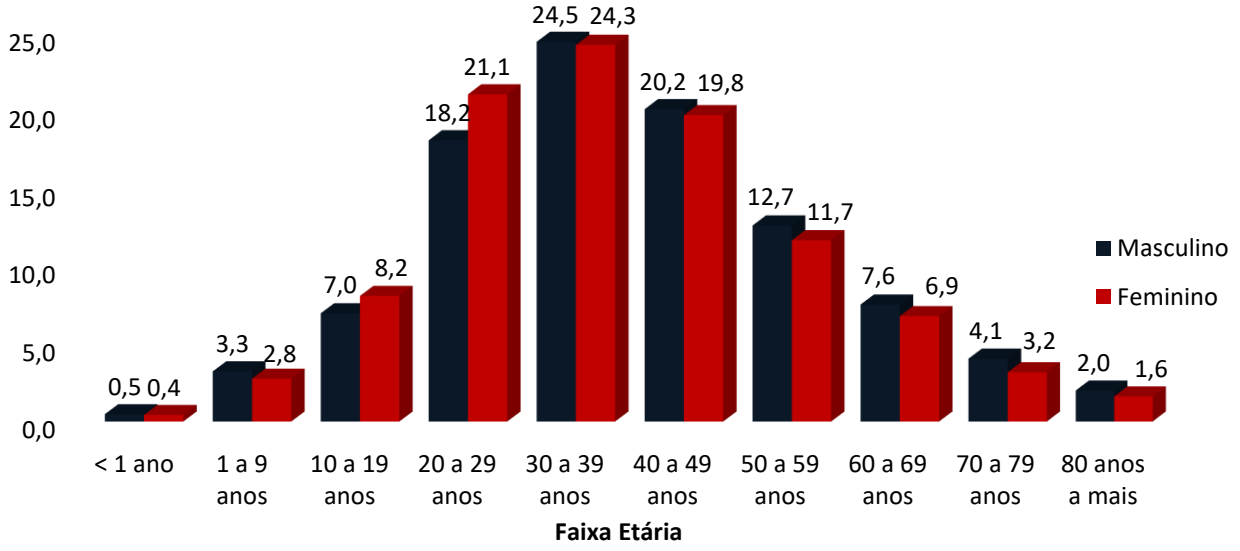

Fonte: :Laboratório Charles Mérieux; LACEN- Acre; E-SUS VE (notifica.saude.gov.br)
***Dados parciais sujeitos à revisão/alteração**

De acordo com a variável cor da pele, a maior proporção de casos positivos é de pessoas pardas (50,6%). Entretanto, verifica-se que 27,2% dos casos confirmados não possuem o registro desta informação (Gráfico 5).

GRÁFICO 5. DISTRIBUIÇÃO DOS CASOS CONFIRMADOS* DE COVID-19 POR COR DA PELE, ACRE, 2020/2021*

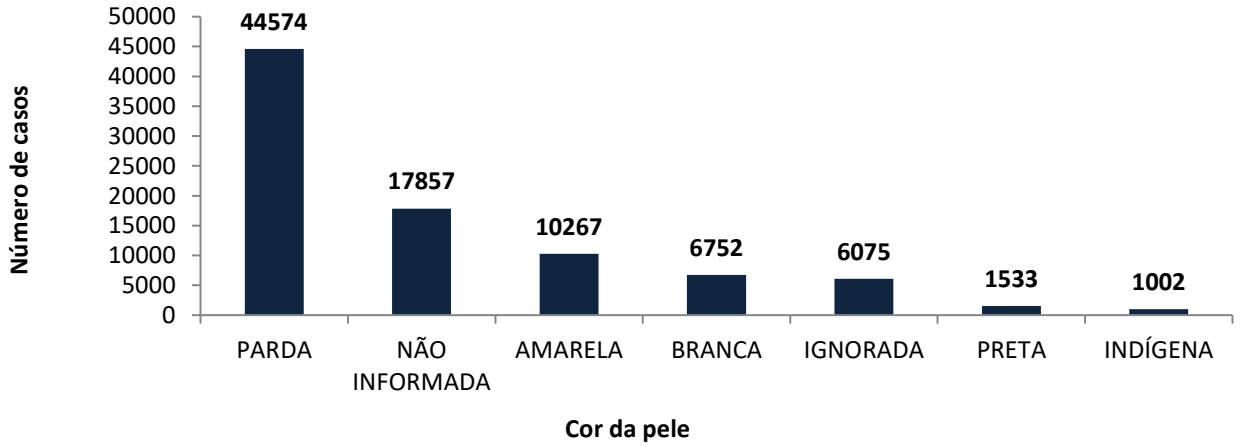

Fonte: Laboratório Charles Mérieux; LACEN- Acre; E-SUSVE (notifica.saude.gov.br)
***Dados parciais sujeitos à revisão/alteração**

A partir do dia 09 de abril de 2020, o Departamento de Vigilância em Saúde do Estado do Acre considera que os municípios que apresentam casos confirmados da COVID-19 encontram-se na fase de transmissão comunitária ou sustentada, pois não é possível mais estabelecer vínculo epidemiológico entre os casos. A maior parte dos casos positivos estão evoluindo sem complicações, não necessitando de internação, apenas com indicação de isolamento domiciliar por 14 dias para tratamento e recuperação. Até o momento, 86.120 receberam alta, por já ter cumprido os 14 dias e não estarem apresentando mais os sintomas da doença. Entretanto, 1.845 óbitos foram registrados no Estado, o município de Rio Branco apresenta o maior número, 1.090 óbitos. O Acre apresenta um coeficiente de mortalidade (óbitos por 100 mil habitantes) de 206,3 e de letalidade de 2,1%, sendo que o maior coeficiente de mortalidade verifica-se no município de Assis Brasil (318,6/100.000 habitantes) e de letalidade em Senador Guiomard (3,5%) – Tabela 2.

TABELA 2. DISTRIBUIÇÃO DOS CASOS CONFIRMADOS SEGUNDO A EVOLUÇÃO, ACRE, 2020/2021*

Municípios	Nº de testes realizados	Casos confirmados	Altas	Óbitos	Letalidade** (%)	Mortalidade*** (100.000 hab)
Acrelândia	6.688	1.796	1.759	37	2,1	238,9
Assis Brasil	4.153	1.827	1.803	24	1,3	318,6
Brasileia	9.103	3.000	2.955	44	1,5	164,8
Bujari	4.469	1.144	1.126	17	1,5	163,1
Capixaba	1.821	675	657	17	2,5	141,6
Cruzeiro do Sul	19.390	7.903	7.733	168	2,1	188,6
Epitaciolândia	5.081	1.581	1.545	36	2,3	192,6
Feijó	7.057	3.338	3.275	63	1,9	180,6
Jordão	1.904	706	704	2	0,3	23,6
Mâncio Lima	7.444	2.992	2.960	32	1,1	165,7
Manoel Urbano	2.465	907	893	14	1,5	146,1
M. Thaumaturgo	3.318	1.359	1.345	13	1,0	67,4
Plácido de Castro	5.395	1.791	1.769	20	1,1	100,2
Porto Acre	4.220	1.553	1.512	38	2,4	201,9
Porto Walter	1.254	551	545	6	1,1	49,0
Rio Branco	122.597	38.206	37.041	1.090	2,9	263,7
Rodrigues Alves	2.991	1.016	1.002	14	1,4	72,3
Santa Rosa do Purus	2.102	1.014	1.007	7	0,7	104,2
Sena Madureira	16.462	5.876	5.789	83	1,4	178,5
Senador Guiomard	6.423	1.205	1.160	42	3,5	180,8
Tarauacá	9.413	6.589	6.541	47	0,7	108,9
Xapuri	5.693	3.031	2.999	31	1,0	158,2
TOTAL	249.443	88.060	86.120	1.845	2,1	206,3

Fonte: Laboratório Charles Mérieux; LACEN- Acre; E-SUS VE (notifica.saude.gov.br)
*Dados parciais sujeitos à revisão/alteração
** Proporção de óbitos entre os casos confirmados
***Óbitos por 100 mil habitantes

Em relação aos óbitos pode-se observar que 66,6% (1.228 casos) ocorreram em pessoas acima de 60 anos. De acordo com o sexo, 1.073 (58,2%) óbitos ocorreram no sexo masculino e 772 (41,8%) no sexo feminino. Dentre os 1.845 óbitos, 1.020 (55,3%) deles tinham alguma comorbidade, porém verifica-se que 825 (44,7%) das pessoas que evoluíram para o óbito não tinham histórico de comorbidades (Gráfico 6).

<u>Observação:</u> Os óbitos lançados no boletim diário, somente são contabilizados após a liberação do resultado laboratorial e/ou investigação epidemiológica. Não houve registro de óbitos no boletim de hoje.

GRÁFICO 6. DISTRIBUIÇÃO DOS ÓBITOS POR COVID-19 SEGUNDO FAIXA ETÁRIA, SEXO E COMORBIDADES, ACRE, 2020/2021*.

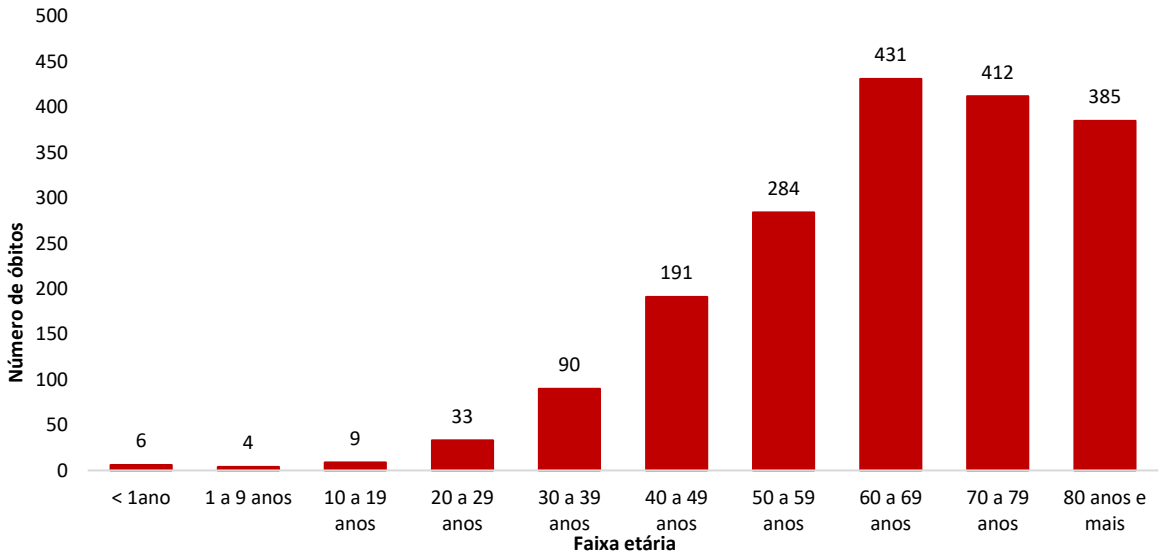

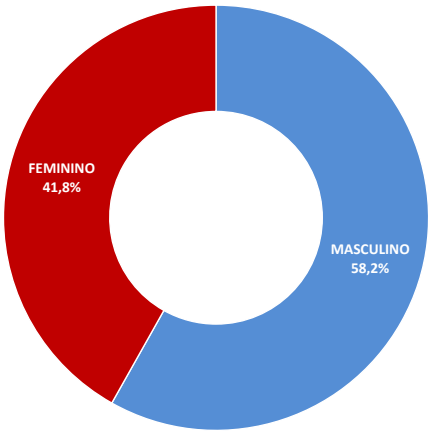

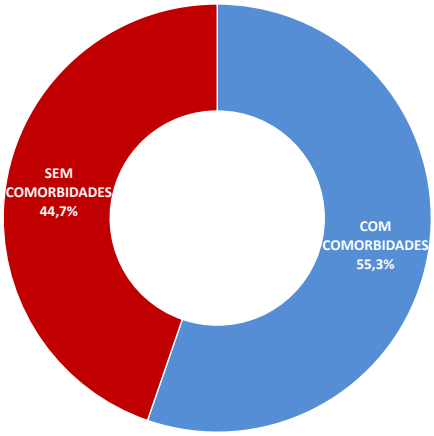

Fonte: Laboratório Charles Mérieux; LACEN- Acre; E-SUS VE (notifica.saude.gov.br)
***Dados parciais sujeitos à revisão/alteração**

De acordo com a faixa etária, observa-se uma relação direta entre a idade e os óbitos, quanto maior a idade, maior também a letalidade da doença (Tabela 3).

TABELA 3. CASOS CONFIRMADOS DA COVID-19, ÓBITOS ABSOLUTOS E ÓBITOS POR 1.000 CASOS NO ACRE, CONFORME A FAIXA ETÁRIA, 2020/2021.

Faixa etária	Nº de casos positivos	Nº de óbitos	Óbitos por 1.000 casos
< 1ano	393	6	15,3
1 a 9 anos	2.646	4	1,5
10 a 19 anos	6.743	9	1,3
20 a 29 anos	17.412	33	1,9
30 a 39 anos	21.466	90	4,2
40 a 49 anos	17.564	191	10,9
50 a 59 anos	10.723	284	26,5
60 a 69 anos	6.341	431	68,0
70 a 79 anos	3.179	412	129,6
80 anos e mais	1.593	385	241,7
TOTAL	**88.060**	**1.845**	**21,0**

Fonte: Laboratório Charles Mérieux; LACEN- Acre; E-SUS VE (notifica.saude.gov.br)
***Dados parciais sujeitos à revisão/alteração**

NOTIFICAÇÃO DE CASOS SUSPEITOS

A notificação de casos suspeitos, quando da concordância com os critérios recomendados pelo Ministério da Saúde, deve ser realizada às autoridades epidemiológicas, como: CIEVS Estadual e Secretaria Municipal de Saúde e preencher a ficha de notificação disponível no site: http://notifica.saude.gov.br.

PAINEL DE VISUALIZAÇÃO COVID-19 ACRE

- ✓ **Link para visualização: http://covid19.ac.gov.br/**

EQUIPE RESPONSÁVEL PELA ELABORAÇÃO DO BOLETIM

Antônia Zacarias Campêlo
Renata Sonaira Cordeiro Meireles
Elizabete Pimentel Ferreira
Helena Albuquerque Catão Feitoza
Marcos Venicius Malveira de Lima

Anexo 1 – DISTRIBUIÇÃO DE CASOS DA COVID-19** SEGUNDO MUNICÍPIO DE RESIDÊNCIA E CONFORME O TIPO DE EXAME, ACRE, 2020/2021*

MUNICÍPIOS	CASOS NOTIFICADOS						CASOS CONFIRMADOS						CASOS DESCARTADOS					EM ANÁLISE		
	PCR MERIEUX	PCR LACEN	TR	SOROLOGIA	CE	Total	PCR MERIEUX	PCR LACEN	TR	SOROLOGIA	CE	Total	PCR MERIEUX	PCR LACEN	TR	SOROLOGIA	Total	PCR MERIEUX	PCR LACEN	Total
Acrelândia	156	2.096	4.427	5	4	6.688	58	855	879	0	4	1.796	98	1.241	3.548	5	4.892	0	0	0
Assis Brasil	31	754	3.368	0	0	4.153	12	288	1.527	0	0	1.827	19	466	1.841	0	2.326	0	0	0
Brasileia	177	4.839	4.079	6	2	9.103	36	2.167	793	2	2	3.000	141	2.672	3.286	4	6.103	0	0	0
Bujari	401	1.673	2.393	1	1	4.469	152	573	418	0	1	1.144	249	1.100	1.975	1	3.325	0	0	0
Capixaba	723	418	677	3	0	1.821	337	171	167	0	0	675	386	247	510	3	1.146	0	0	0
Cruzeiro do Sul	1.008	1.994	15.841	544	3	19.390	346	477	6.830	247	3	7.903	662	1.516	9.011	297	11.486	0	1	1
Epitaciolândia	100	2.420	2.557	1	3	5.081	57	1.008	512	1	3	1.581	43	1.412	2.045	0	3.500	0	0	0
Feijó	3.183	2.039	1.832	2	1	7.057	1.467	889	979	2	1	3.338	1.716	1.150	853	0	3.719	0	0	0
Jordão	10	44	1.850	0	0	1.904	5	2	699	0	0	706	5	42	1.151	0	1.198	0	0	0
Mâncio Lima	71	157	7.072	144	0	7.444	38	38	2.880	36	0	2.992	33	119	4.192	108	4.452	0	0	0
Manoel Urbano	72	159	2.231	1	2	2.465	28	50	827	0	2	907	44	109	1.404	1	1.558	0	0	0
M. Thaumaturgo	19	118	3.180	1	0	3.318	7	22	1.329	1	0	1.359	12	96	1.851	0	1.959	0	0	0
Plácido de Castro	1.822	1.172	2.398	2	1	5.395	695	409	685	1	1	1.791	1.127	763	1.713	1	3.604	0	0	0
Porto Acre	830	2.350	1.038	2	0	4.220	366	887	300	0	0	1.553	464	1.462	738	2	2.666	0	1	1
Porto Walter	11	41	1.132	69	1	1.254	4	7	508	31	1	551	7	34	624	38	703	0	0	0
Rio Branco	66.542	18.402	37.388	188	77	122.597	27.669	3.648	6.716	96	77	38.206	38.861	14.737	30.672	92	84.362	12	17	29
Rodrigues Alves	27	92	2.865	7	0	2.991	16	12	984	4	0	1.016	11	80	1.881	3	1.975	0	0	0
Santa Rosa	36	26	2.038	0	2	2.102	15	5	992	0	2	1.014	21	21	1.046	0	1.088	0	0	0
Sena Madureira	2.375	1.958	12.098	28	3	16.462	941	481	4.436	15	3	5.876	1.434	1.477	7.662	13	10.586	0	0	0
Senador Guiomard	467	1.277	4.605	70	4	6.423	244	471	481	5	4	1.205	223	806	4.124	65	5.218	0	0	0
Tarauacá	278	1.543	7.588	1	3	9.413	125	527	5.934	0	3	6.589	153	1.015	1.654	1	2.823	0	1	1
Xapuri	101	2.646	2.945	0	1	5.693	43	776	2.211	0	1	3.031	58	1.870	734	0	2.662	0	0	0
TOTAL	78.440	46.218	123.602	1.075	108	249.443	32.661	13.763	41.087	441	108	88.060	45.767	32.435	82.515	634	161.351	12	20	32

Fonte: Laboratório Charles Mérieux; LACEN- Acre; E-SUS VE (notifica.saude.gov..br).

***Dados parciais sujeitos à revisão/alteração**.

**Exame de avaliação laboratorial para detecção de COVID-19.