

ARRECAÇÃO DE DADOS DAS ÚLTIMAS 24 HORAS

COVID-19

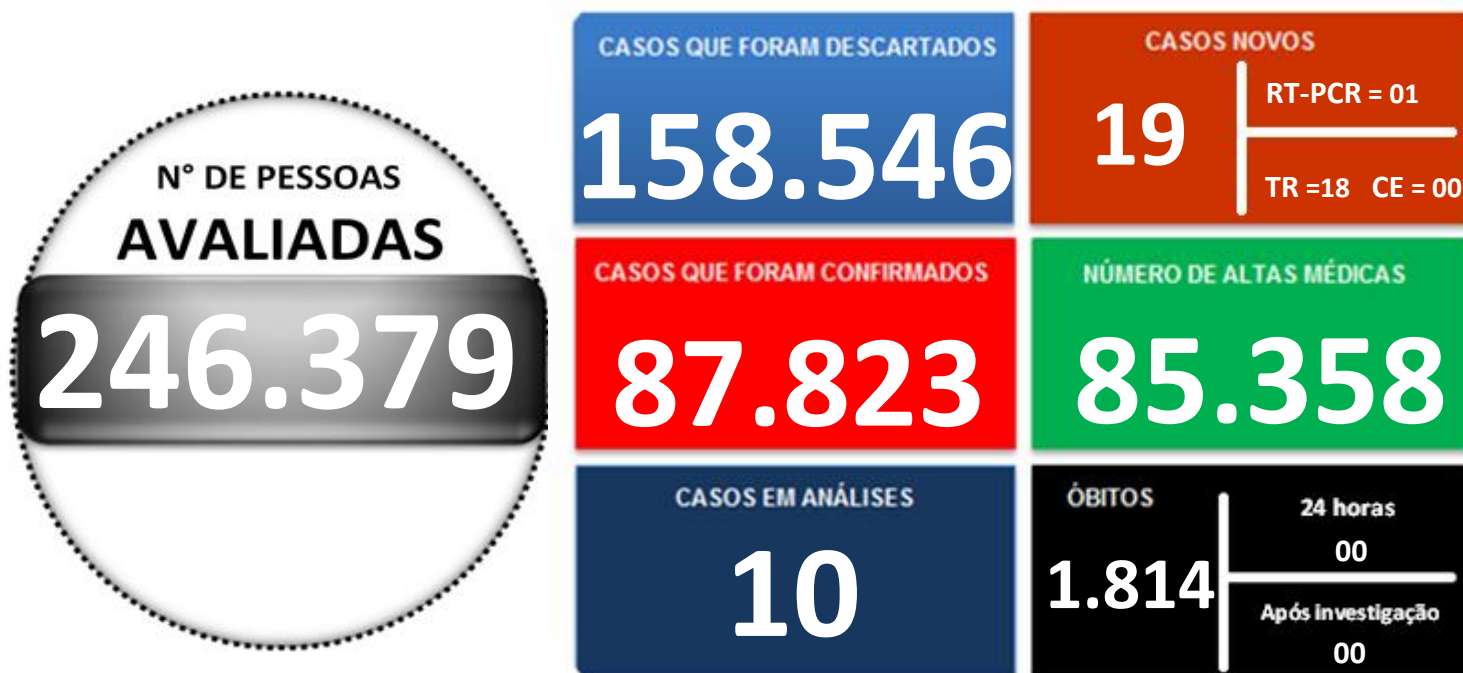
BOLETIM ACRE

SECRETARIA DE ESTADO DE
SAÚDE

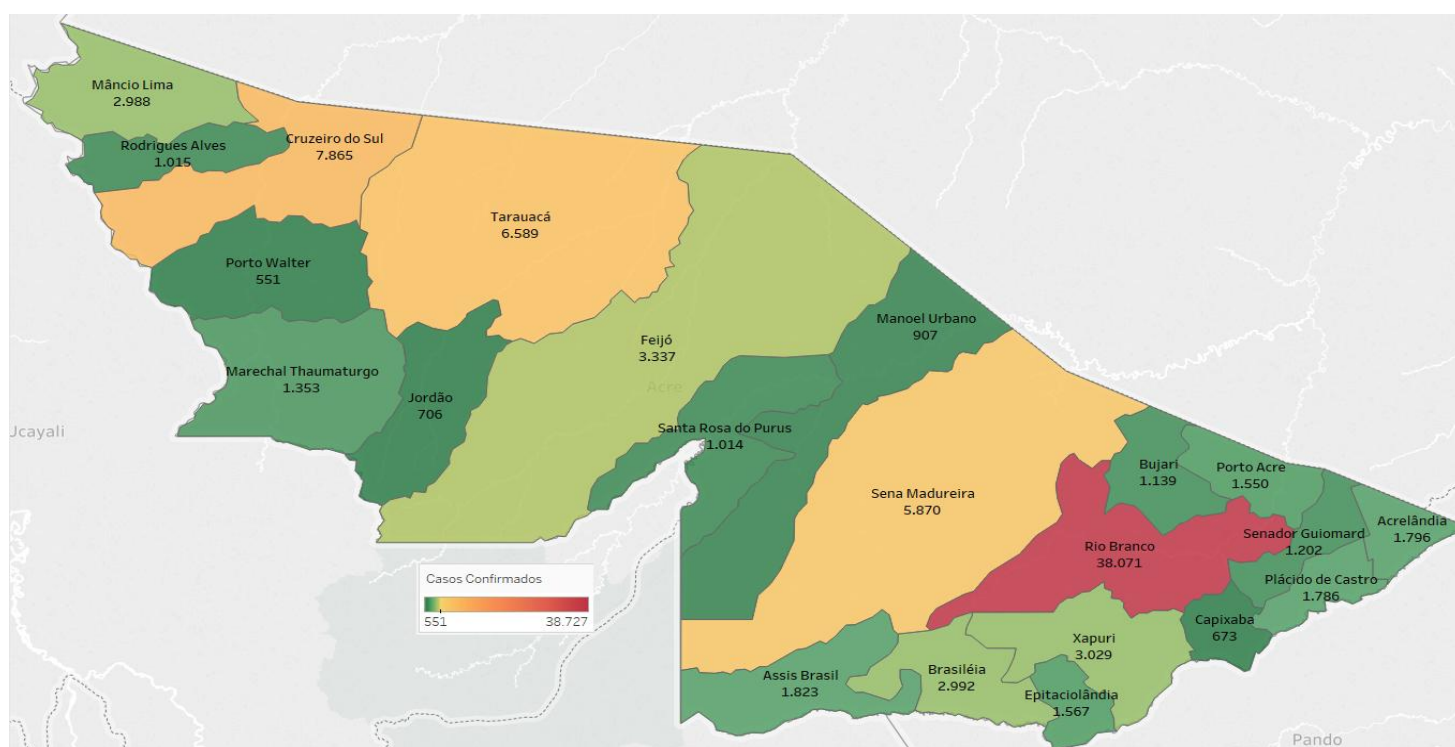


Terça-feira, 31 de agosto de 2021

SITUAÇÃO ATUAL DOS CASOS CONFIRMADOS DA COVID-19 NO ESTADO DO ACRE



DISTRIBUIÇÃO DOS CASOS CONFIRMADOS POR MUNICÍPIO DE RESIDÊNCIA



ARRECAÇÃO DE DADOS DAS ÚLTIMAS 24 HORAS

COVID-19

BOLETIM ACRE

SECRETARIA DE ESTADO DE
SAÚDE



As notificações no Estado do Acre começaram a ocorrer a partir do dia 02/03/2020, seguindo até o dia 15/03/20 em média com 2 notificações diárias, após a confirmação dos primeiros casos, no dia 17 de março, as notificações aumentaram de forma significativa. No Estado, até o momento, são 246.379 casos notificados, tendo sido 158.546 (64,4%) casos descartados, 87.823 (35,6%) confirmados e 10 em análise por PCR (Tabela 1). O Estado do Acre apresentou um aumento de 19 casos confirmados, sendo 01 na fase clínica da doença RT-PCR e 18 com imunidade para o SARS CoV2 (TR), caracterizando contato anterior com o vírus, não sendo possível determinar o período de contágio. Esses valores são adicionados ao número total de casos confirmados da doença.

TABELA 1 – DISTRIBUIÇÃO DE CASOS DA COVID-19SEGUNDO MUNICÍPIO DE RESIDÊNCIA, ACRE, 2020/2021***

Municípios	Casos notificados	Casos confirmados	Casos descartados	Em análise	
				Merieux	Lacen
Acrelândia	6.686	1.796	4.890	0	0
Assis Brasil	4.134	1.823	2.311	0	0
Brasileia	8.997	2.992	6.005	0	0
Bujari	4.426	1.139	3.287	0	0
Capixaba	1.807	673	1.134	0	0
Cruzeiro do Sul	19.135	7.865	11.269	0	1
Epitaciolândia	5.016	1.567	3.449	0	0
Feijó	6.983	3.337	3.646	0	0
Jordão	1.903	706	1.197	0	0
Mâncio Lima	7.385	2.988	4.397	0	0
Manoel Urbano	2.465	907	1.558	0	0
M. Thaumaturgo	3.309	1.353	1.956	0	0
Plácido de Castro	5.341	1.786	3.555	0	0
Porto Acre	4.179	1.550	2.629	0	0
Porto Walter	1.239	551	688	0	0
Rio Branco	120.502	38.071	82.425	5	1
Rodrigues Alves	2.989	1.015	1.974	0	0
Santa Rosa do Purus	2.105	1.014	1.091	0	0
Sena Madureira	16.367	5.870	10.495	0	2
Senador Guimard	6.386	1.202	5.184	0	0
Tarauacá	9.376	6.589	2.786	0	1
Xapuri	5.649	3.029	2.620	0	0
TOTAL	246.379	87.823	158.546	5	5

Fonte: Laboratório Charles Mérieux; LACEN- Acre; E-SUS VE (notifica.saude.gov.br)

*Dados parciais sujeitos à revisão/alteração.

**Exame de avaliação laboratorial para detecção de COVID-19

ARRECAÇÃO DE DADOS DAS ÚLTIMAS 24 HORAS

COVID-19

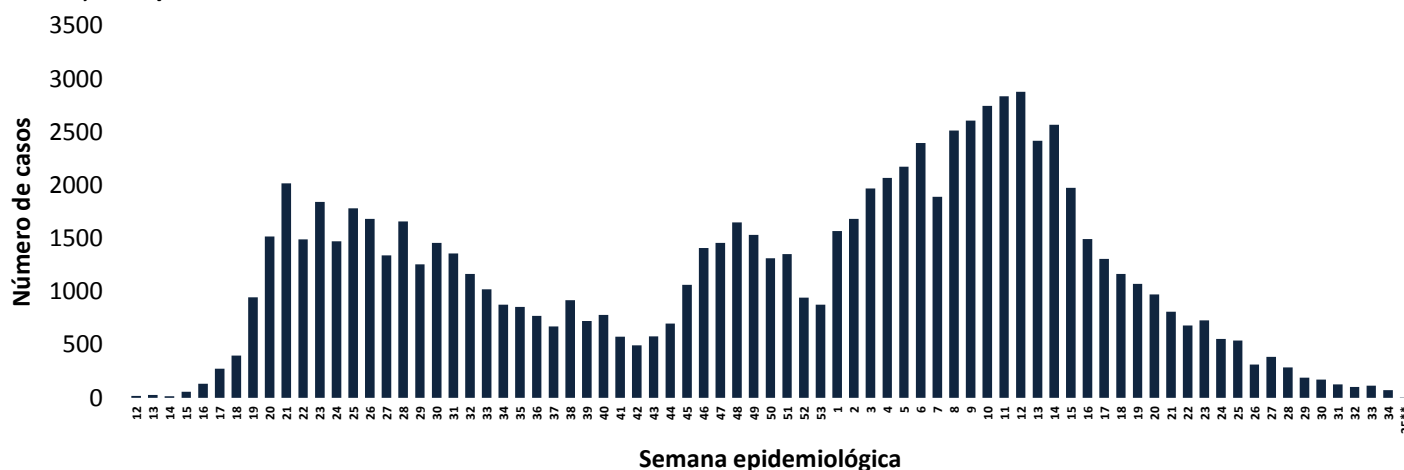
BOLETIM ACRE

SECRETARIA DE ESTADO DE
SAÚDE



De acordo com as semanas epidemiológicas (SE), os casos da COVID-19 apresentaram tendência de aumento até a SE 21/2020, entre as semanas 22 a 30/2020 os casos confirmados apresentaram flutuações, da SE 31 a 37/2020 verifica-se uma tendência de redução. Entretanto, a partir da SE 38/2020 os casos voltaram a apresentar flutuações, com tendência de aumento entre as SE 43-48/2020, a partir da SE 49/2020 os casos apresentaram flutuações, com forte tendência de aumento a partir da SE 01/2021, excetuando-se a SE 07/2021. Observa-se, a partir da SE 13/2021 uma tendência de redução no número de casos confirmados (Gráfico 1). Atualmente, o Estado do Acre tem o registro de 1.814 óbitos por COVID-19, que ocorreram entre os dias 06 de abril de 2020 a 28 de agosto de 2021 (Gráfico 2).

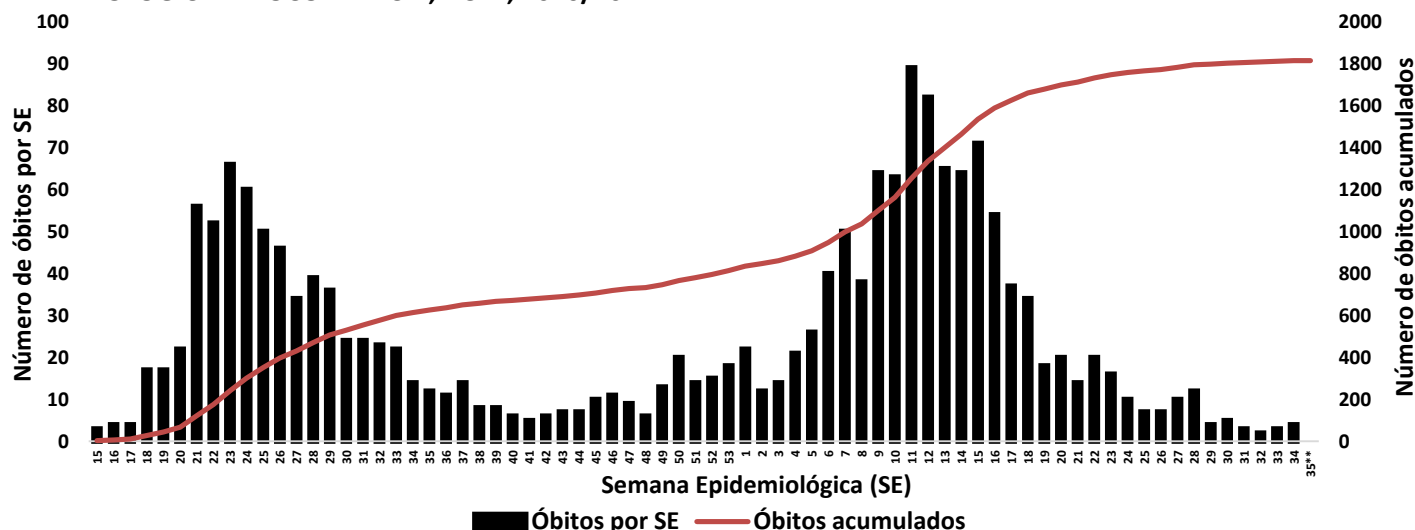
GRÁFICO 1 – DISTRIBUIÇÃO DO NÚMERO DE CASOS CONFIRMADOS DA COVID-19 POR SEMANA EPIDEMIOLÓGICA, ACRE, 2020/2021*



Fonte: Laboratório Charles Mérieux; LACEN- Acre; E-SUS VE (notifica.saude.gov.br)

*Dados parciais sujeitos à revisão/alteração. **Semana Epidemiológica 35 (Dados até o dia 31/08/2021)

GRÁFICO 2 – DISTRIBUIÇÃO DO NÚMERO DE ÓBITOS E CURVA ACUMULADA POR COVID-19, CONFORME SEMANA EPIDEMIOLÓGICA DA OCORRÊNCIA, ACRE, 2020/2021*



Fonte: Laboratório Charles Mérieux; LACEN- Acre; E-SUS VE (notifica.saude.gov.br)

*Dados parciais sujeitos à revisão/alteração. **Semana Epidemiológica 35 (Dados até o dia 31/08/2021)

ARRECAÇÃO DE DADOS DAS ÚLTIMAS 24 HORAS

COVID-19

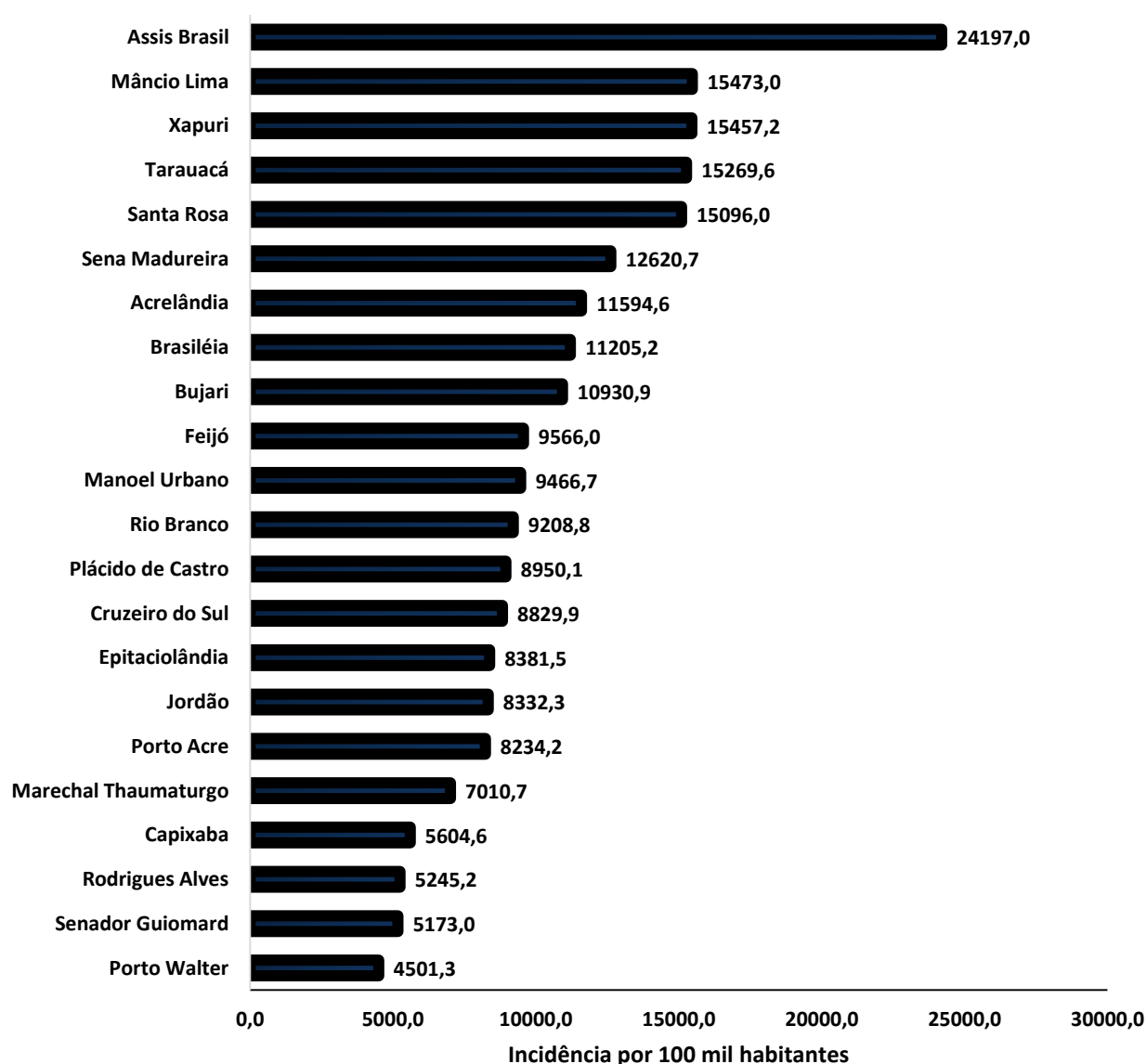
BOLETIM ACRE

SECRETARIA DE ESTADO DE
SAÚDE



A incidência da COVID-19 no Acre é de 9.818,4 casos por 100.000 habitantes, o municípios Assis Brasil e Mâncio Lima apresentam as maiores incidências do Estado com 24.197,0 e 15.473,0/100.000 habitantes, respectivamente (Gráfico 3).

GRÁFICO 3 - INCIDÊNCIA DA COVID-19 SEGUNDO MUNICÍPIO DE RESIDÊNCIA, ACRE, 2020/2021**



Fonte: Laboratório Charles Mérieux; LACEN- Acre; E-SUS VE (notifica.saude.gov.br)

*Para cada 100.000 habitantes.

**Dados parciais sujeitos à revisão/alteração.

Dos casos positivos, em relação ao sexo, 39.884 (45,4%) casos são do sexo masculino e 47.939 (54,6%) do sexo feminino, quanto à faixa etária dos casos confirmados, a maior proporção encontra-se entre 30 a 39 anos, em ambos os sexos (Gráfico 4).

ARRECAÇÃO DE DADOS DAS ÚLTIMAS 24 HORAS

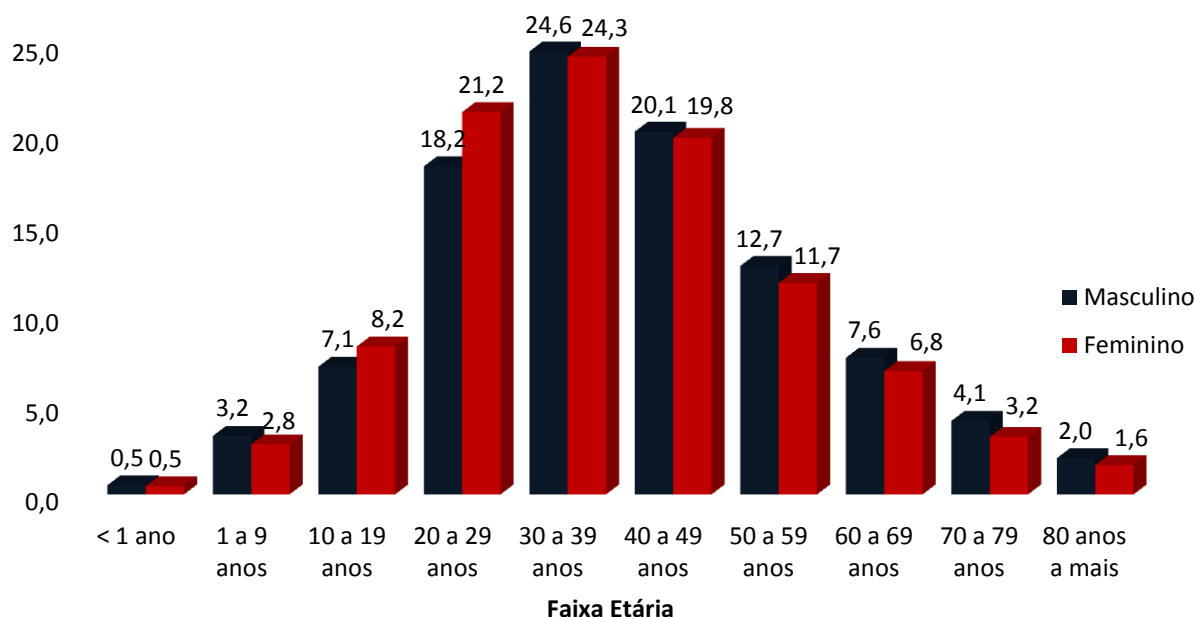
COVID-19

BOLETIM ACRE

SECRETARIA DE ESTADO DE
SAÚDE



GRÁFICO 4. DISTRIBUIÇÃO DOS CASOS CONFIRMADOS* DE COVID-19 POR SEXO E FAIXA ETÁRIA, ACRE, 2020/2021*

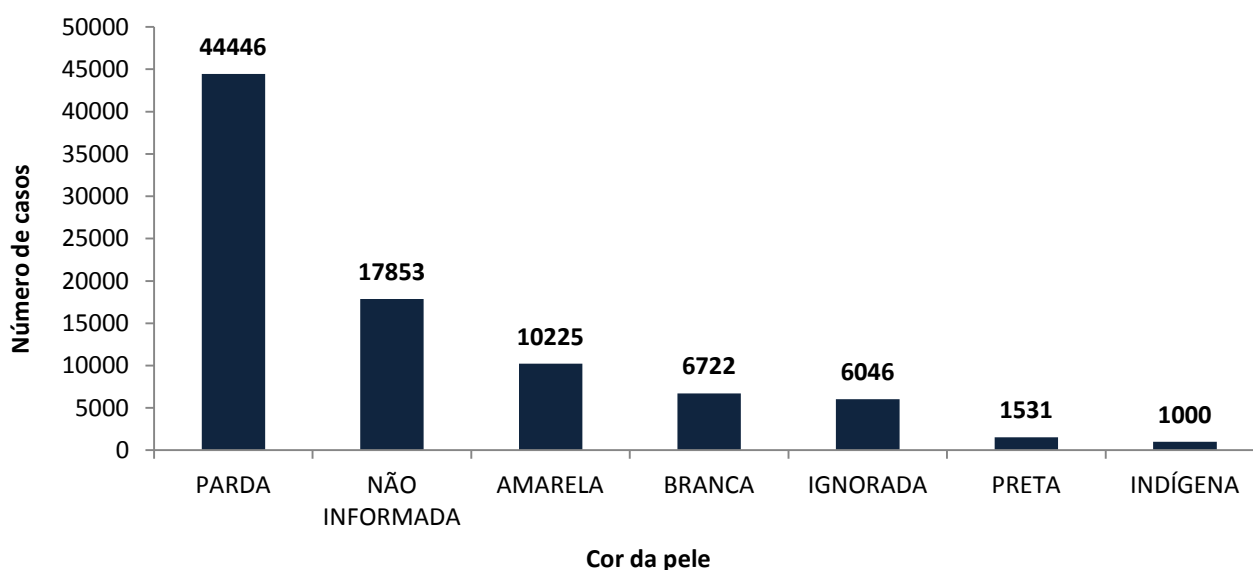


Fonte: Laboratório Charles Mérieux; LACEN- Acre; E-SUS VE (notifica.saude.gov.br)

*Dados parciais sujeitos à revisão/alteração

De acordo com a variável cor da pele, a maior proporção de casos positivos é de pessoas pardas (50,6%). Entretanto, verifica-se que 27,2% dos casos confirmados não possuem o registro desta informação (Gráfico 5).

GRÁFICO 5. DISTRIBUIÇÃO DOS CASOS CONFIRMADOS* DE COVID-19 POR COR DA PELE, ACRE, 2020/2021*



Fonte: Laboratório Charles Mérieux; LACEN- Acre; E-SUS VE (notifica.saude.gov.br)

*Dados parciais sujeitos à revisão/alteração

ARRECAÇÃO DE DADOS DAS ÚLTIMAS 24 HORAS

COVID-19

BOLETIM ACRE

SECRETARIA DE ESTADO DE
SAÚDE



A partir do dia 09 de abril de 2020, o Departamento de Vigilância em Saúde do Estado do Acre considera que os municípios que apresentam casos confirmados da COVID-19 encontram-se na fase de transmissão comunitária ou sustentada, pois não é possível mais estabelecer vínculo epidemiológico entre os casos. A maior parte dos casos positivos estão evoluindo sem complicações, não necessitando de internação, apenas com indicação de isolamento domiciliar por 14 dias para tratamento e recuperação. Até o momento, 85.358 receberam alta, por já ter cumprido os 14 dias e não estarem apresentando mais os sintomas da doença. Entretanto, 1.814 óbitos foram registrados no Estado, o município de Rio Branco apresenta o maior número, 1.085 óbitos. O Acre apresenta um coeficiente de mortalidade (óbitos por 100 mil habitantes) de 202,8 e de letalidade de 2,1%, sendo que o maior coeficiente de mortalidade verifica-se no município de Assis Brasil (318,6/100.000 habitantes) e de letalidade em Senador Guiomard (3,5%) – Tabela 2.

TABELA 2. DISTRIBUIÇÃO DOS CASOS CONFIRMADOS SEGUNDO A EVOLUÇÃO, ACRE, 2020/2021*

Municípios	Nº de testes realizados	Casos confirmados	Altas	Óbitos	Letalidade** (%)	Mortalidade*** (100.000 hab)
Acrelândia	6.686	1.796	1.754	37	2,1	238,9
Assis Brasil	4.134	1.823	1.780	24	1,3	318,6
Brasileia	8.997	2.992	2.896	43	1,4	161,0
Bujari	4.426	1.139	1.119	17	1,5	163,1
Capixaba	1.807	673	648	17	2,5	141,6
Cruzeiro do Sul	19.135	7.865	7.672	164	2,1	184,1
Epitaciolândia	5.016	1.567	1.508	35	2,2	187,2
Feijó	6.983	3.337	3.245	63	1,9	180,6
Jordão	1.903	706	704	2	0,3	23,6
Mâncio Lima	7.385	2.988	2.938	32	1,1	165,7
Manoel Urbano	2.465	907	893	14	1,5	146,1
M. Thaumaturgo	3.309	1.353	1.323	12	0,9	62,2
Plácido de Castro	5.341	1.786	1.753	19	1,1	95,2
Porto Acre	4.179	1.550	1.487	38	2,5	201,9
Porto Walter	1.239	551	544	6	1,1	49,0
Rio Branco	120.502	38.071	36.670	1.085	2,8	262,4
Rodrigues Alves	2.989	1.015	992	13	1,3	67,2
Santa Rosa do Purus	2.105	1.014	1.005	7	0,7	104,2
Sena Madureira	16.367	5.870	5.773	67	1,1	144,1
Senador Guiomard	6.386	1.202	1.154	42	3,5	180,8
Tarauacá	9.376	6.589	6.544	46	0,7	106,6
Xapuri	5.649	3.029	2.956	31	1,0	158,2
TOTAL	246.379	87.823	85.358	1.814	2,1	202,8

Fonte: Laboratório Charles Mérieux; LACEN- Acre; E-SUS VE (notifica.saude.gov.br)

*Dados parciais sujeitos à revisão/alteração

** Proporção de óbitos entre os casos confirmados

***Óbitos por 100 mil habitantes

ARRECAÇÃO DE DADOS DAS ÚLTIMAS 24 HORAS

COVID-19

BOLETIM ACRE

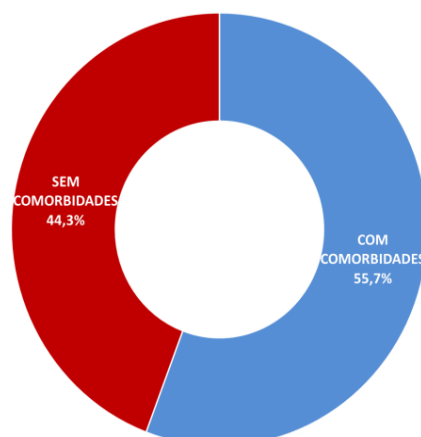
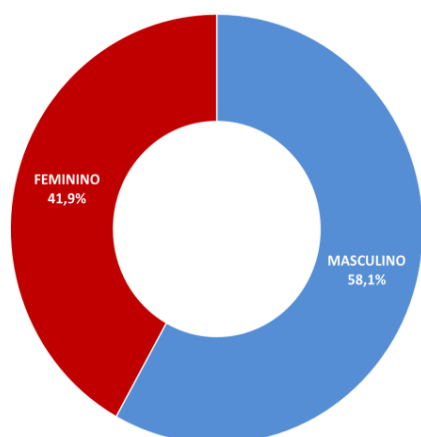
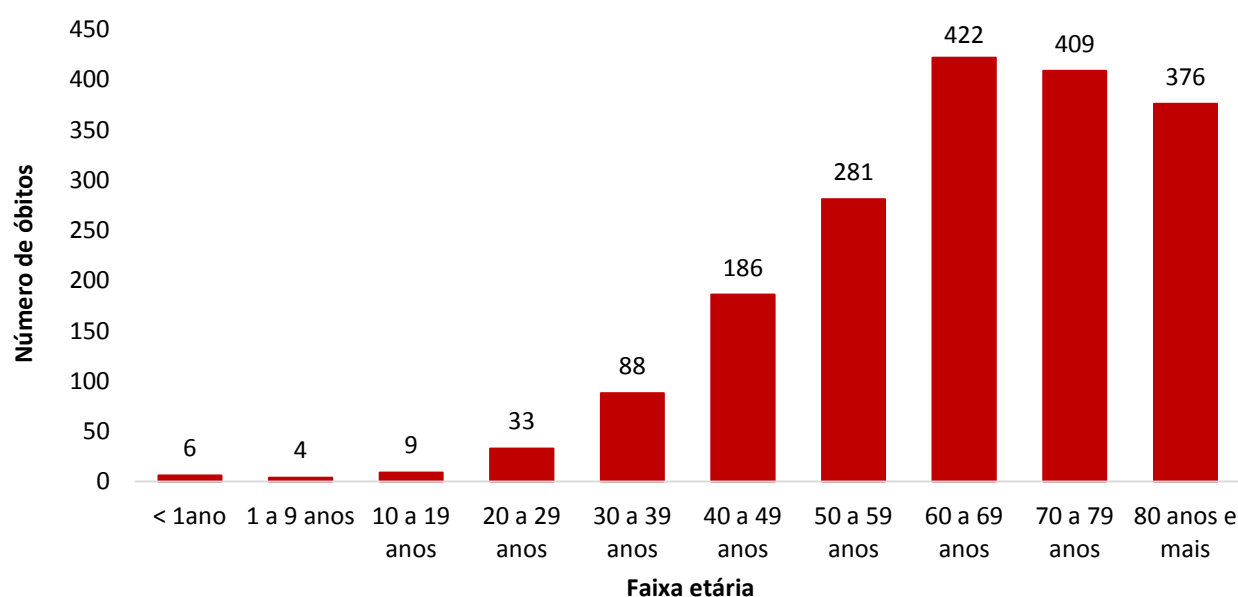
SECRETARIA DE ESTADO DE
SAÚDE



Em relação aos óbitos pode-se observar que 66,5% (1.207 casos) ocorreram em pessoas acima de 60 anos. De acordo com o sexo, 1.054 (58,1%) óbitos ocorreram no sexo masculino e 760 (41,9%) no sexo feminino. Dentre os 1.814 óbitos, 1.011 (55,7%) deles tinham alguma comorbidade, porém verifica-se que 803 (44,3%) das pessoas que evoluíram para o óbito não tinham histórico de comorbidades (Gráfico 6).

Observação: Os óbitos lançados no boletim diário, somente são contabilizados após a liberação do resultado laboratorial e/ou investigação epidemiológica. Não houve registro de óbito no boletim de hoje.

GRÁFICO 6. DISTRIBUIÇÃO DOS ÓBITOS POR COVID-19 SEGUNDO FAIXA ETÁRIA, SEXO E COMORBIDADES, ACRE, 2020/2021*.



Fonte: Laboratório Charles Mérieux; LACEN- Acre; E-SUS VE (notifica.saude.gov.br)

*Dados parciais sujeitos à revisão/alteração

ARRECAÇÃO DE DADOS DAS ÚLTIMAS 24 HORAS

COVID-19

BOLETIM ACRE

SECRETARIA DE ESTADO DE
SAÚDE



De acordo com a faixa etária, observa-se uma relação direta entre a idade e os óbitos, quanto maior a idade, maior também a letalidade da doença (Tabela 3).

TABELA 3. CASOS CONFIRMADOS DA COVID-19, ÓBITOS ABSOLUTOS E ÓBITOS POR 1.000 CASOS NO ACRE, CONFORME A FAIXA ETÁRIA, 2020/2021.

Faixa etária	Nº de casos positivos	Nº de óbitos	Óbitos por 1.000 casos
< 1ano	419	6	14,3
1 a 9 anos	2.623	4	1,5
10 a 19 anos	6.753	9	1,3
20 a 29 anos	17.414	33	1,9
30 a 39 anos	21.426	88	4,1
40 a 49 anos	17.495	186	10,6
50 a 59 anos	10.668	281	26,3
60 a 69 anos	6.297	422	67,0
70 a 79 anos	3.149	409	129,9
80 anos e mais	1.579	376	238,1
TOTAL	87.823	1.814	20,7

Fonte: Laboratório Charles Mérieux; LACEN- Acre; E-SUS VE (notifica.saude.gov.br)

*Dados parciais sujeitos à revisão/alteração

NOTIFICAÇÃO DE CASOS SUSPEITOS

A notificação de casos suspeitos, quando da concordância com os critérios recomendados pelo Ministério da Saúde, deve ser realizada às autoridades epidemiológicas, como: CIEVS Estadual e Secretaria Municipal de Saúde e preencher a ficha de notificação disponível no site: <http://notifica.saude.gov.br>.

PAINEL DE VISUALIZAÇÃO COVID-19 ACRE

✓ Link para visualização: <http://covid19.ac.gov.br/>

EQUIPE RESPONSÁVEL PELA ELABORAÇÃO DO BOLETIM

Antônia Zacarias Campêlo
Renata Sonaira Cordeiro Meireles
Elizabeth Pimentel Ferreira
Helena Albuquerque Catão Feitoza
Marcos Venicius Malveira de Lima

ARRECAÇÃO DE DADOS DAS ÚLTIMAS 24 HORAS

COVID-19

BOLETIM ACRE

SECRETARIA DE ESTADO DE
SAÚDE



Anexo 1 – DISTRIBUIÇÃO DE CASOS DA COVID-19** SEGUNDO MUNICÍPIO DE RESIDÊNCIA E CONFORME O TIPO DE EXAME, ACRE, 2020/2021*

MUNICÍPIOS	CASOS NOTIFICADOS						CASOS CONFIRMADOS						CASOS DESCARTADOS						EM ANÁLISE		
	PCR MERIEUX	PCR LACEN	TR	SOROLOGIA	CE	Total	PCR MERIEUX	PCR LACEN	TR	SOROLOGIA	CE	Total	PCR MERIEUX	PCR LACEN	TR	SOROLOGIA	Total	PCR MERIEUX	PCR LACEN	Total	
Acrelândia	156	2.083	4.438	5	4	6.686	58	855	879	0	4	1.796	98	1.228	3.559	5	4.890	0	0	0	
Assis Brasil	31	742	3.361	0	0	4.134	12	288	1.523	0	0	1.823	19	454	1.838	0	2.311	0	0	0	
Brasileia	176	4.740	4.074	6	1	8.997	35	2.164	790	2	1	2.992	141	2.576	3.284	4	6.005	0	0	0	
Bujari	400	1.633	2.391	1	1	4.426	152	572	414	0	1	1.139	248	1.061	1.977	1	3.287	0	0	0	
Capixaba	723	406	675	3	0	1.807	337	168	168	0	0	673	386	238	507	3	1.134	0	0	0	
Cruzeiro do Sul	1.007	1.760	15.822	542	4	19.135	346	459	6.811	245	4	7.865	661	1.300	9.011	297	11.269	0	1	1	
Epitaciolândia	100	2.368	2.544	1	3	5.016	57	1.008	498	1	3	1.567	43	1.360	2.046	0	3.449	0	0	0	
Feijó	3.182	1.968	1.830	2	1	6.983	1.467	889	978	2	1	3.337	1.715	1.079	852	0	3.646	0	0	0	
Jordão	10	43	1.850	0	0	1.903	5	2	699	0	0	706	5	41	1.151	0	1.197	0	0	0	
Mâncio Lima	69	142	7.030	144	0	7.385	38	37	2.877	36	0	2.988	31	105	4.153	108	4.397	0	0	0	
Manoel Urbano	72	153	2.237	1	2	2.465	28	50	827	0	2	907	44	103	1.410	1	1.558	0	0	0	
M. Thaumaturgo	19	111	3.179	0	0	3.309	7	22	1.324	0	0	1.353	12	89	1.855	0	1.956	0	0	0	
Plácido de Castro	1.820	1.129	2.389	2	1	5.341	695	408	681	1	1	1.786	1.125	721	1.708	1	3.555	0	0	0	
Porto Acre	830	2.311	1.036	2	0	4.179	366	884	300	0	0	1.550	464	1.427	736	2	2.629	0	0	0	
Porto Walter	11	34	1.124	69	1	1.239	4	7	508	31	1	551	7	27	616	38	688	0	0	0	
Rio Branco	66.322	16.467	37.449	187	77	120.502	27.667	3.546	6.686	95	77	38.071	38.650	12.920	30.763	92	82.425	5	1	6	
Rodrigues Alves	27	75	2.881	6	0	2.989	16	12	984	3	0	1.015	11	63	1.897	3	1.974	0	0	0	
Santa Rosa	36	26	2.041	0	2	2.105	15	5	992	0	2	1.014	21	21	1.049	0	1.091	0	0	0	
Sena Madureira	2.373	1.830	12.133	28	3	16.367	941	477	4.434	15	3	5.870	1.432	1.351	7.699	13	10.495	0	2	2	
Senador Guiomard	467	1.243	4.602	70	4	6.386	244	468	481	5	4	1.202	223	775	4.121	65	5.184	0	0	0	
Tarauacá	277	1.490	7.605	1	3	9.376	125	526	5.935	0	3	6.589	152	963	1.670	1	2.786	0	1	1	
Xapuri	101	2.601	2.946	0	1	5.649	43	775	2.210	0	1	3.029	58	1.826	736	0	2.620	0	0	0	
TOTAL	78.209	43.355	123.637	1.070	108	246.379	32.658	13.622	40.999	436	108	87.823	45.546	29.728	82.638	634	158.546	5	5	10	

Fonte: Laboratório Charles Mérieux; LACEN- Acre; E-SUS VE (notifica.saude.gov.br).

*Dados parciais sujeitos à revisão/alteração.

**Exame de avaliação laboratorial para detecção de COVID-19.