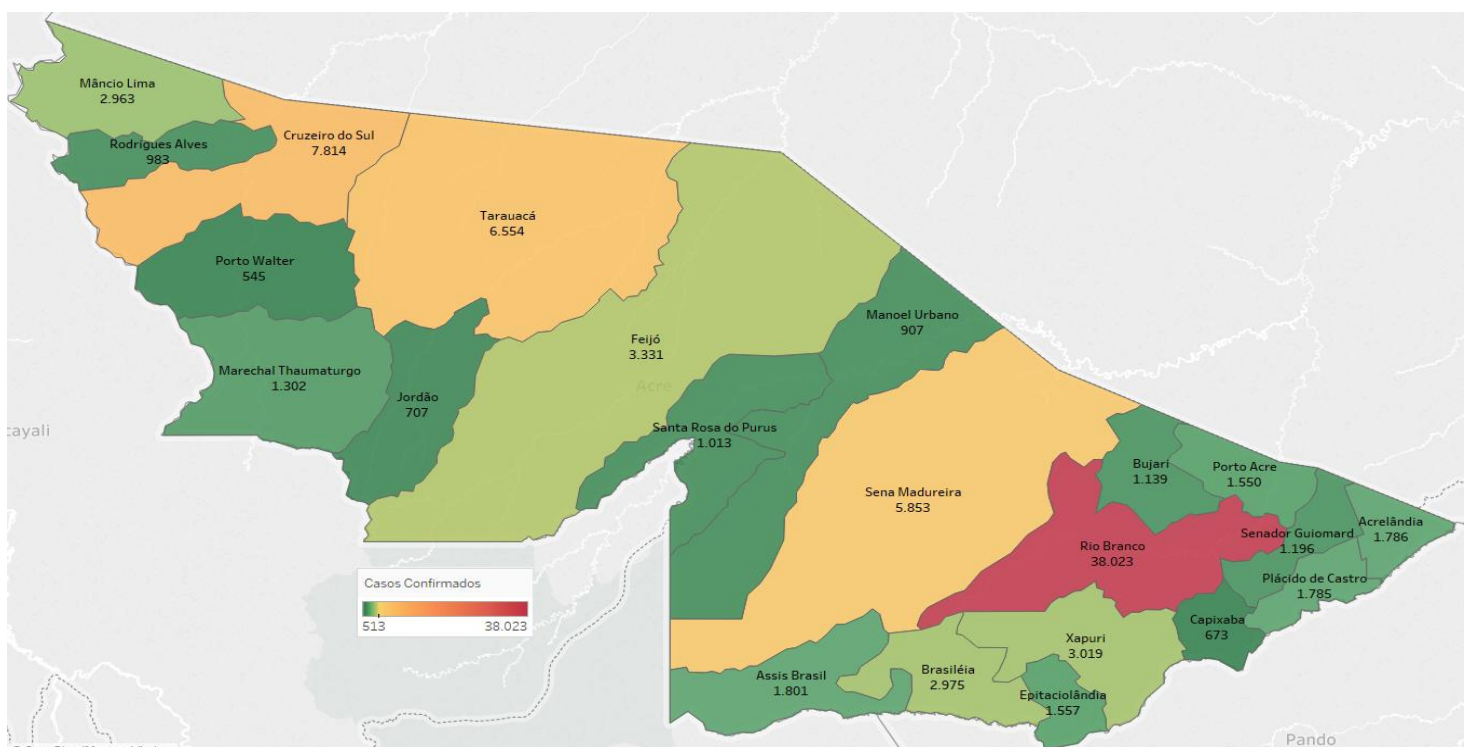


Quinta-feira, 12 de agosto de 2021

SITUAÇÃO ATUAL DOS CASOS CONFIRMADOS DA COVID-19 NO ESTADO DO ACRE



DISTRIBUIÇÃO DOS CASOS CONFIRMADOS POR MUNICÍPIO DE RESIDÊNCIA



ARRECAÇÃO DE DADOS DAS ÚLTIMAS 24 HORAS

COVID-19

BOLETIM ACRE

SECRETARIA DE ESTADO DE
SAÚDE



As notificações no Estado do Acre começaram a ocorrer a partir do dia 02/03/2020, seguindo até o dia 15/03/20 em média com 2 notificações diárias, após a confirmação dos primeiros casos, no dia 17 de março, as notificações aumentaram de forma significativa. No Estado, até o momento, são 241.433 casos notificados, tendo sido 153.907 (63,7%) casos descartados, 87.476 (36,2%) confirmados e 50 (0,1%) em análise por PCR (Tabela 1). O Estado do Acre apresentou um aumento de 08 casos confirmados, sendo todos os casos com imunidade para o SARS CoV2 (TR), caracterizando contato anterior com o vírus, não sendo possível determinar o período de contágio. Esse valor é adicionado ao número total de casos confirmados da doença.

TABELA 1 – DISTRIBUIÇÃO DE CASOS DA COVID-19SEGUNDO MUNICÍPIO DE RESIDÊNCIA, ACRE, 2020/2021***

Municípios	Casos notificados	Casos confirmados	Casos descartados	Em análise	
				Merieux	Lacen
Acrelândia	6.356	1.786	4.569	1	0
Assis Brasil	4.052	1.801	2.251	0	0
Brasileia	8.678	2.975	5.703	0	0
Bujari	4.378	1.139	3.239	0	0
Capixaba	1.791	673	1.118	0	0
Cruzeiro do Sul	18.872	7.814	11.058	0	0
Epitaciolândia	4.942	1.557	3.385	0	0
Feijó	6.905	3.331	3.574	0	0
Jordão	1.898	707	1.191	0	0
Mâncio Lima	6.584	2.963	3.621	0	0
Manoel Urbano	2.442	907	1.535	0	0
M. Thaumaturgo	3.171	1.302	1.869	0	0
Plácido de Castro	5.241	1.785	3.455	0	1
Porto Acre	4.123	1.550	2.572	1	0
Porto Walter	1.220	545	675	0	0
Rio Branco	118.385	38.023	80.317	45	0
Rodrigues Alves	2.876	983	1.893	0	0
Santa Rosa do Purus	2.093	1.013	1.080	0	0
Sena Madureira	16.210	5.853	10.357	0	0
Senador Guiomard	6.326	1.196	5.129	0	1
Tarauacá	9.314	6.554	2.759	1	0
Xapuri	5.576	3.019	2.557	0	0
TOTAL	241.433	87.476	153.907	48	2

Fonte: Laboratório Charles Mérieux; LACEN- Acre; E-SUS VE (notifica.saude.gov.br)

*Dados parciais sujeitos à revisão/alteração.

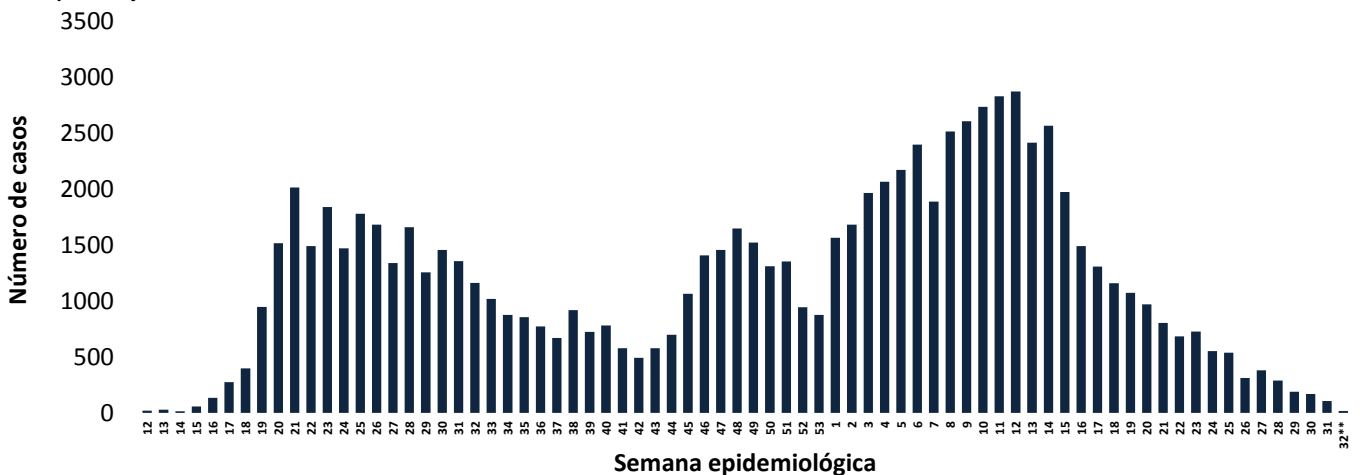
**Exame de avaliação laboratorial para detecção de COVID-19

COVID-19

BOLETIM ACRE

De acordo com as semanas epidemiológicas (SE), os casos da COVID-19 apresentaram tendência de aumento até a SE 21/2020, entre as semanas 22 a 30/2020 os casos confirmados apresentaram flutuações, da SE 31 a 37/2020 verifica-se uma tendência de redução. Entretanto, a partir da SE 38/2020 os casos voltaram a apresentar flutuações, com tendência de aumento entre as SE 43-48/2020, a partir da SE 49/2020 os casos apresentaram flutuações, com forte tendência de aumento a partir da SE 01/2021, excetuando-se a SE 07/2021. Observa-se, a partir da SE 13/2021 uma tendência de redução no número de casos confirmados (Gráfico 1). Atualmente, o Estado do Acre tem o registro de 1.807 óbitos por COVID-19, que ocorreram entre os dias 06 de abril de 2020 a 10 de agosto de 2021 (Gráfico 2).

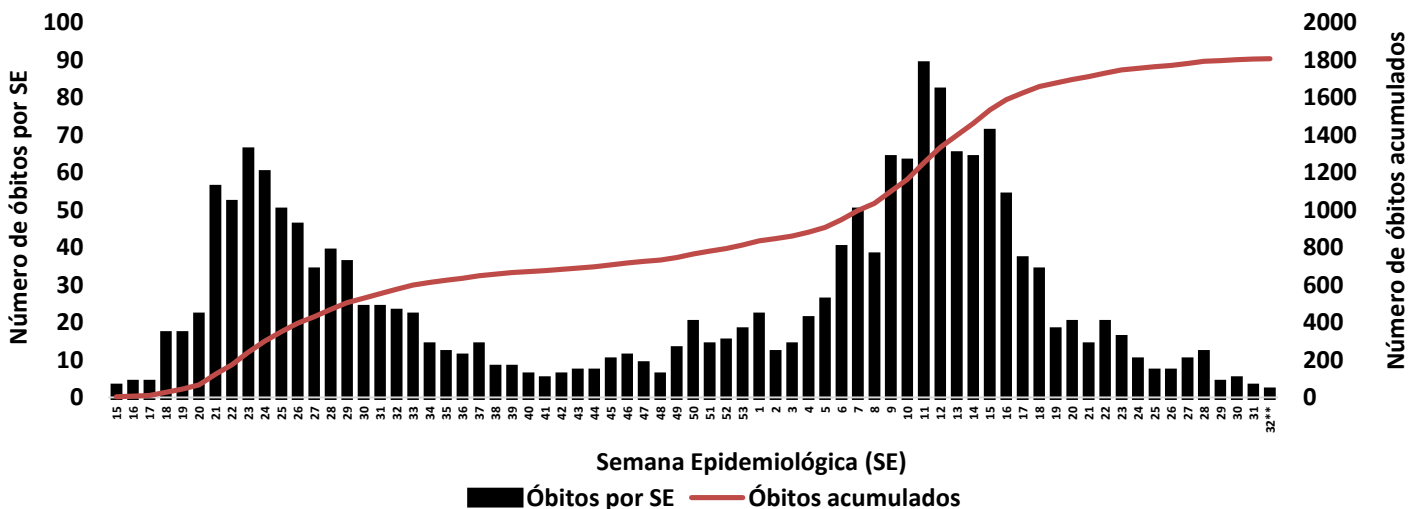
GRÁFICO 1 – DISTRIBUIÇÃO DO NÚMERO DE CASOS CONFIRMADOS DA COVID-19 POR SEMANA EPIDEMIOLÓGICA, ACRE, 2020/2021*



Fonte: Laboratório Charles Mérieux; LACEN- Acre; E-SUS VE (notifica.saude.gov.br)

*Dados parciais sujeitos à revisão/alteração. **Semana Epidemiológica 32 (Dados até o dia 12/08/2021)

GRÁFICO 2 – DISTRIBUIÇÃO DO NÚMERO DE ÓBITOS E CURVA ACUMULADA POR COVID-19, CONFORME SEMANA EPIDEMIOLÓGICA DA OCORRÊNCIA, ACRE, 2020/2021*



Fonte: Laboratório Charles Mérieux; LACEN- Acre; E-SUS VE (notifica.saude.gov.br)

*Dados parciais sujeitos à revisão/alteração. **Semana Epidemiológica 32 (Dados até o dia 12/08/2021)

ARRECAÇÃO DE DADOS DAS ÚLTIMAS 24 HORAS

COVID-19

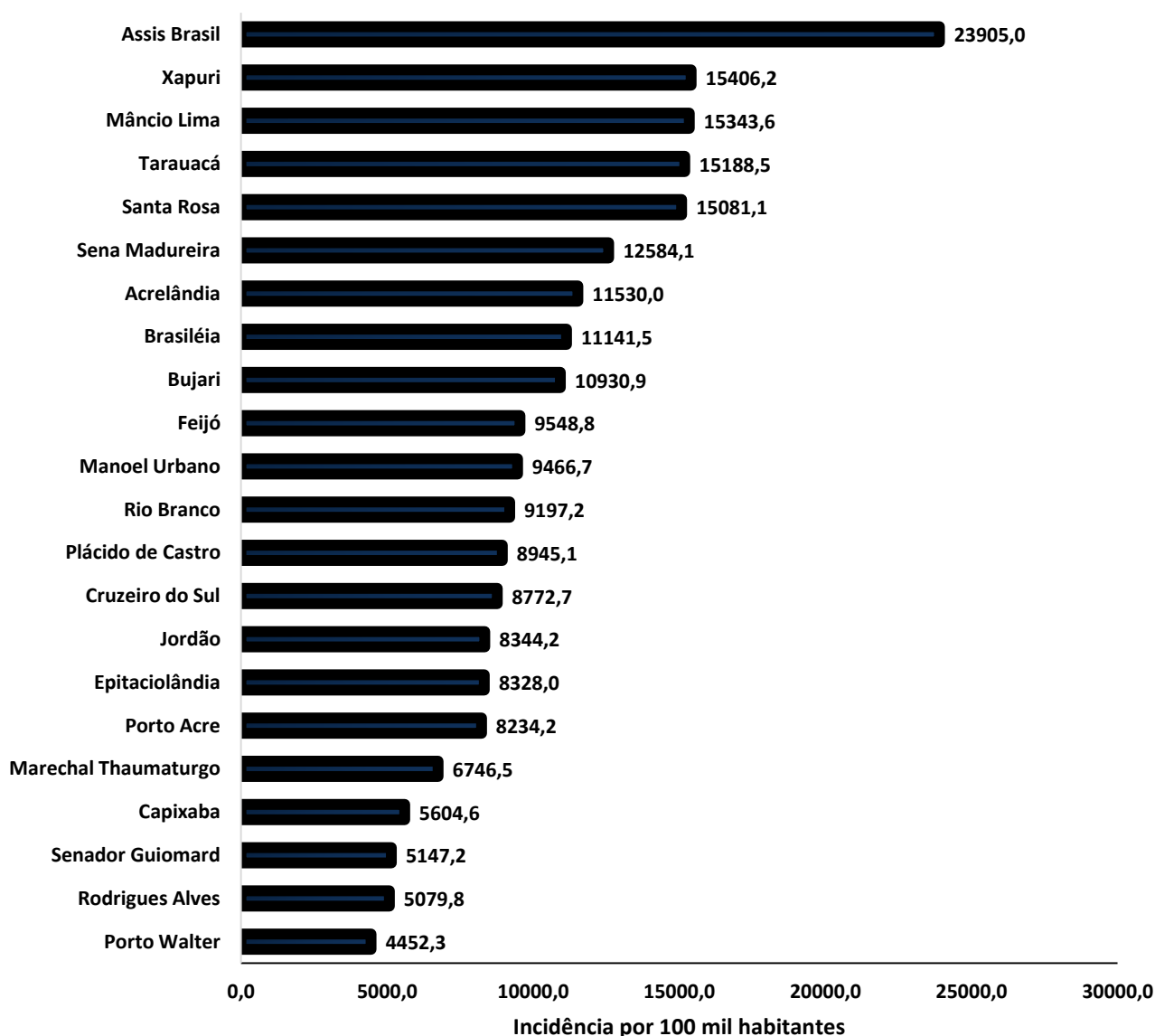
BOLETIM ACRE

SECRETARIA DE ESTADO DE
SAÚDE



A incidência da COVID-19 no Acre é de 9.779,6 casos por 100.000 habitantes, o municípios Assis Brasil e Xapuri apresentam as maiores incidências do Estado com 23.905,0 e 15.406,2/100.000 habitantes, respectivamente (Gráfico 3).

GRÁFICO 3 - INCIDÊNCIA DA COVID-19 SEGUNDO MUNICÍPIO DE RESIDÊNCIA, ACRE, 2020/2021**



Fonte: Laboratório Charles Mérieux; LACEN- Acre; E-SUS VE (notifica.saude.gov.br)

*Para cada 100.000 habitantes.

**Dados parciais sujeitos à revisão/alteração.

Dos casos positivos, em relação ao sexo, 39.730 (45,4%) casos são do sexo masculino e 47.746 (54,6%) do sexo feminino, quanto à faixa etária dos casos confirmados, a maior proporção encontra-se entre 30 a 39 anos em ambos os sexos (Gráfico 4).

ARRECAÇÃO DE DADOS DAS ÚLTIMAS 24 HORAS

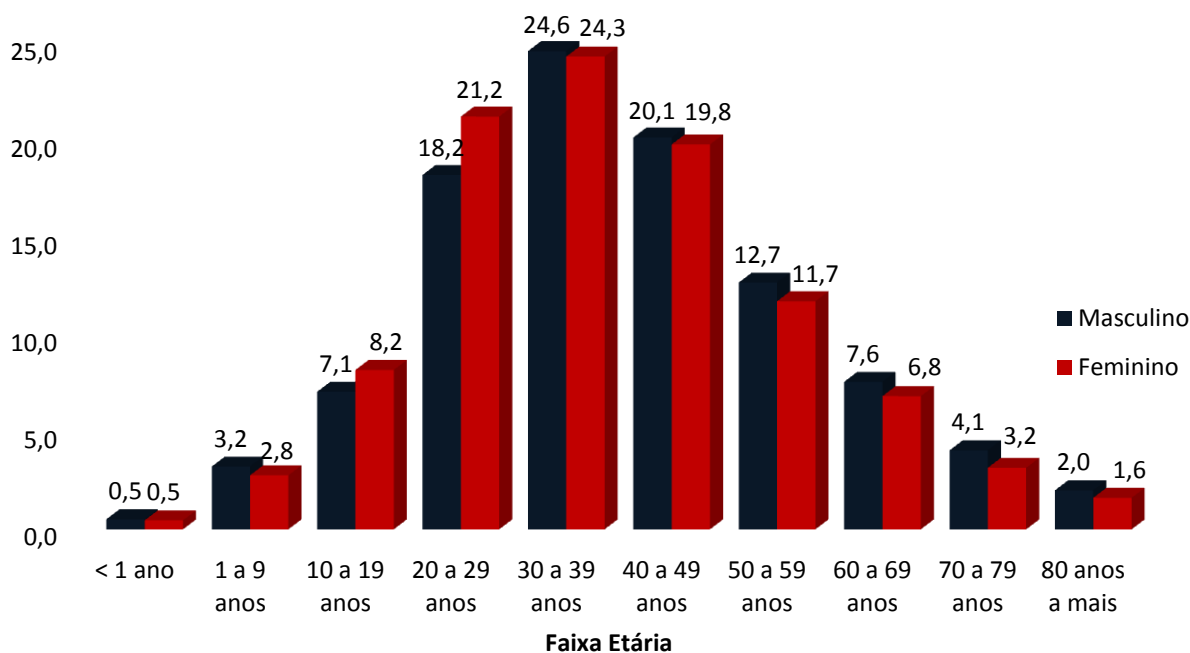
COVID-19

BOLETIM ACRE

SECRETARIA DE ESTADO DE
SAÚDE



GRÁFICO 4. DISTRIBUIÇÃO DOS CASOS CONFIRMADOS* DE COVID-19 POR SEXO E FAIXA ETÁRIA, ACRE, 2020/2021*

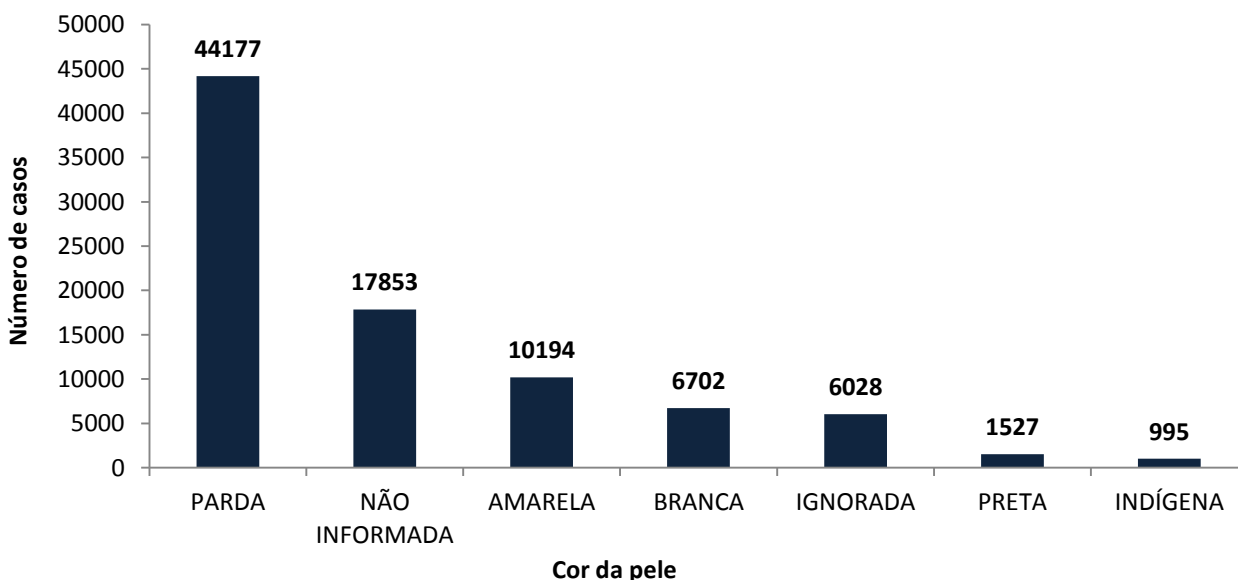


Fonte: Laboratório Charles Mérieux; LACEN- Acre; E-SUS VE (notifica.saude.gov.br)

*Dados parciais sujeitos à revisão/alteração

De acordo com a variável cor da pele, a maior proporção de casos positivos é de pessoas pardas (50,5%). Entretanto, verifica-se que 27,3% dos casos confirmados não possuem o registro desta informação (Gráfico 5).

GRÁFICO 5. DISTRIBUIÇÃO DOS CASOS CONFIRMADOS* DE COVID-19 POR COR DA PELE, ACRE, 2020/2021*



Fonte: Laboratório Charles Mérieux; LACEN- Acre; E-SUS VE (notifica.saude.gov.br)

*Dados parciais sujeitos à revisão/alteração

ARRECAÇÃO DE DADOS DAS ÚLTIMAS 24 HORAS

COVID-19

BOLETIM ACRE

SECRETARIA DE ESTADO DE
SAÚDE



A partir do dia 09 de abril de 2020, o Departamento de Vigilância em Saúde do Estado do Acre considera que os municípios que apresentam casos confirmados da COVID-19 encontram-se na fase de transmissão comunitária ou sustentada, pois não é possível mais estabelecer vínculo epidemiológico entre os casos. A maior parte dos casos positivos estão evoluindo sem complicações, não necessitando de internação, apenas com indicação de isolamento domiciliar por 14 dias para tratamento e recuperação. Até o momento, 85.045 receberam alta, por já ter cumprido os 14 dias e não estarem apresentando mais os sintomas da doença. Entretanto, 1.807 óbitos foram registrados no Estado, o município de Rio Branco apresenta o maior número, 1.083 óbitos. O Acre apresenta um coeficiente de mortalidade (óbitos por 100 mil habitantes) de 202,0 e de letalidade de 2,1%, sendo que o maior coeficiente de mortalidade verifica-se no município de Assis Brasil (318,6/100.000 habitantes) e de letalidade em Senador Guiomard (3,5%) – Tabela 2.

TABELA 2. DISTRIBUIÇÃO DOS CASOS CONFIRMADOS SEGUNDO A EVOLUÇÃO, ACRE, 2020/2021*

Municípios	Nº de testes realizados	Casos confirmados	Altas	Óbitos	Letalidade** (%)	Mortalidade*** (100.000 hab)
Acrelândia	6.356	1.786	1.711	37	2,1	238,9
Assis Brasil	4.052	1.801	1.765	24	1,3	318,6
Brasileia	8.678	2.975	2.880	42	1,4	157,3
Bujari	4.378	1.139	1.119	17	1,5	163,1
Capixaba	1.791	673	648	17	2,5	141,6
Cruzeiro do Sul	18.872	7.814	7.639	162	2,1	181,9
Epitaciolândia	4.942	1.557	1.500	35	2,2	187,2
Feijó	6.905	3.331	3.239	63	1,9	180,6
Jordão	1.898	707	705	2	0,3	23,6
Mâncio Lima	6.584	2.963	2.927	31	1,0	160,5
Manoel Urbano	2.442	907	893	14	1,5	146,1
M. Thaumaturgo	3.171	1.302	1.259	12	0,9	62,2
Plácido de Castro	5.241	1.785	1.753	19	1,1	95,2
Porto Acre	4.123	1.550	1.487	38	2,5	201,9
Porto Walter	1.220	545	539	6	1,1	49,0
Rio Branco	118.385	38.023	36.645	1.083	2,8	262,0
Rodrigues Alves	2.876	983	960	12	1,2	62,0
Santa Rosa do Purus	2.093	1.013	1.005	7	0,7	104,2
Sena Madureira	16.210	5.853	5.758	67	1,1	144,1
Senador Guiomard	6.326	1.196	1.150	42	3,5	180,8
Tarauacá	9.314	6.554	6.508	46	0,7	106,6
Xapuri	5.576	3.019	2.955	31	1,0	158,2
TOTAL	241.433	87.476	85.045	1.807	2,1	202,0

Fonte: Laboratório Charles Mérieux; LACEN- Acre; E-SUS VE (notifica.saude.gov.br)

*Dados parciais sujeitos à revisão/alteração

** Proporção de óbitos entre os casos confirmados

***Óbitos por 100 mil habitantes

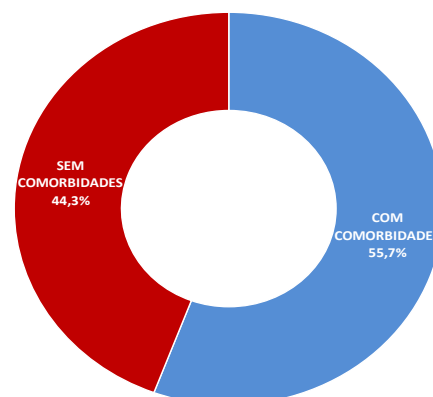
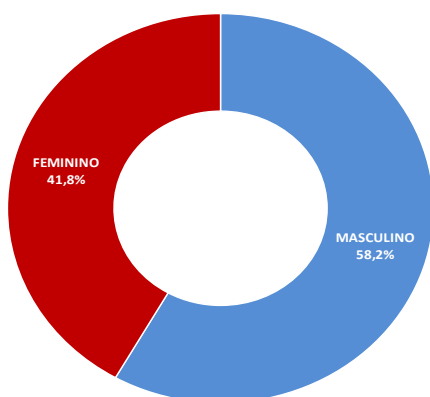
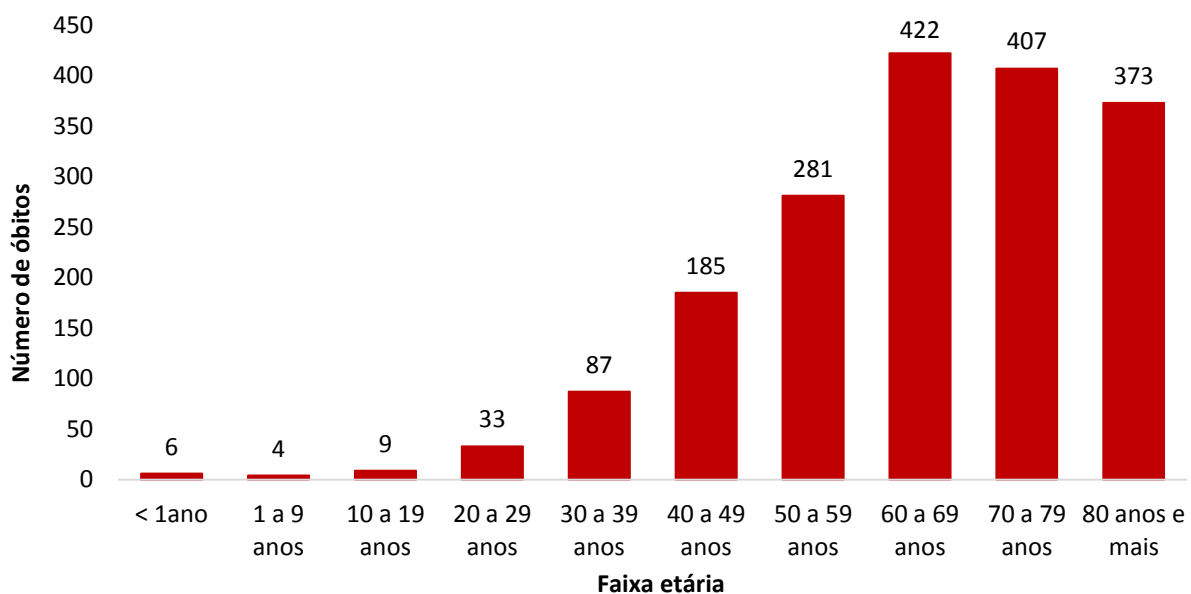
COVID-19

BOLETIM ACRE

Em relação aos óbitos pode-se observar que 66,5% (1.202 casos) ocorreram em pessoas acima de 60 anos. De acordo com o sexo, 1.052 (58,2%) óbitos ocorreram no sexo masculino e 755 (41,8%) no sexo feminino. Dentre os 1.807 óbitos, 1.006 (55,7%) deles tinham alguma comorbidade, porém verifica-se que 801 (44,3%) das pessoas que evoluíram para o óbito não tinham histórico de comorbidades (Gráfico 6).

Observação: Os óbitos lançados no boletim diário, somente são contabilizados após a liberação do resultado laboratorial e/ou investigação epidemiológica. Os 2 óbitos lançados no boletim de hoje são de datas anteriores.

GRÁFICO 6. DISTRIBUIÇÃO DOS ÓBITOS POR COVID-19 SEGUNDO FAIXA ETÁRIA, SEXO E COMORBIDADES, ACRE, 2020/2021*.



COVID-19

BOLETIM ACRE

SECRETARIA DE ESTADO DE
SAÚDE

De acordo com a faixa etária, observa-se uma relação direta entre a idade e os óbitos, quanto maior a idade, maior também a letalidade da doença (Tabela 3).

TABELA 3. CASOS CONFIRMADOS DA COVID-19, ÓBITOS ABSOLUTOS E ÓBITOS POR 1.000 CASOS NO ACRE, CONFORME A FAIXA ETÁRIA, 2020/2021.

Faixa etária	Nº de casos positivos	Nº de óbitos	Óbitos por 1.000 casos
< 1ano	426	6	14,1
1 a 9 anos	2.606	4	1,5
10 a 19 anos	6.716	9	1,3
20 a 29 anos	17.352	33	1,9
30 a 39 anos	21.349	87	4,1
40 a 49 anos	17.432	185	10,6
50 a 59 anos	10.627	281	26,4
60 a 69 anos	6.276	422	67,2
70 a 79 anos	3.122	407	130,4
80 anos e mais	1.570	373	237,6
TOTAL	87.476	1.807	20,7

Fonte: Laboratório Charles Mérieux; LACEN- Acre; E-SUS VE (notifica.saude.gov.br)

*Dados parciais sujeitos à revisão/alteração

NOTIFICAÇÃO DE CASOS SUSPEITOS

A notificação de casos suspeitos, quando da concordância com os critérios recomendados pelo Ministério da Saúde, deve ser realizada às autoridades epidemiológicas, como: CIEVS Estadual e Secretaria Municipal de Saúde e preencher a ficha de notificação disponível no site: <http://notifica.saude.gov.br>.

PAINEL DE VISUALIZAÇÃO COVID-19 ACRE

✓ Link para visualização: <http://covid19.ac.gov.br/>

EQUIPE RESPONSÁVEL PELA ELABORAÇÃO DO BOLETIM

Antônia Zacarias Campêlo
Renata Sonaira Cordeiro Meireles
Elizabeth Pimentel Ferreira
Helena Albuquerque Catão Feitoza
Marcos Venicius Malveira de Lima

ARRECAÇÃO DE DADOS DAS ÚLTIMAS 24 HORAS

COVID-19

BOLETIM ACRE

SECRETARIA DE ESTADO DE
SAÚDE



Anexo 1 – DISTRIBUIÇÃO DE CASOS DA COVID-19 SEGUNDO MUNICÍPIO DE RESIDÊNCIA E CONFORME O TIPO DE EXAME, ACRE, 2020/2021***

MUNICÍPIOS	CASOS NOTIFICADOS						CASOS CONFIRMADOS						CASOS DESCARTADOS						EM ANÁLISE		
	PCR MERIEUX	PCR LACEN	TR	SOROLOGIA	CE	Total	PCR MERIEUX	PCR LACEN	TR	SOROLOGIA	CE	Total	PCR MERIEUX	PCR LACEN	TR	SOROLOGIA	Total	PCR MERIEUX	PCR LACEN	Total	
Acrelândia	157	2.074	4.116	5	4	6.356	58	849	875	0	4	1.786	98	1.225	3.241	5	4.569	1	0	1	
Assis Brasil	31	728	3.293	0	0	4.052	12	288	1.501	0	0	1.801	19	440	1.792	0	2.251	0	0	0	
Brasileia	176	4.675	3.820	6	1	8.678	35	2.162	775	2	1	2.975	141	2.513	3.045	4	5.703	0	0	0	
Bujari	400	1.611	2.365	1	1	4.378	152	572	414	0	1	1.139	248	1.039	1.951	1	3.239	0	0	0	
Capixaba	723	397	668	3	0	1.791	337	168	168	0	0	673	386	229	500	3	1.118	0	0	0	
Cruzeiro do Sul	1.006	1.658	15.663	542	3	18.872	346	448	6.772	245	3	7.814	660	1.210	8.891	297	11.058	0	0	0	
Epitaciolândia	100	2.341	2.497	1	3	4.942	57	1.007	489	1	3	1.557	43	1.334	2.008	0	3.385	0	0	0	
Feijó	3.182	1.912	1.808	2	1	6.905	1.467	889	972	2	1	3.331	1.715	1.023	836	0	3.574	0	0	0	
Jordão	10	42	1.846	0	0	1.898	5	2	700	0	0	707	5	40	1.146	0	1.191	0	0	0	
Mâncio Lima	69	138	6.233	144	0	6.584	38	35	2.854	36	0	2.963	31	103	3.379	108	3.621	0	0	0	
Manoel Urbano	72	152	2.215	1	2	2.442	28	50	827	0	2	907	44	102	1.388	1	1.535	0	0	0	
M. Thaumaturgo	19	108	3.044	0	0	3.171	7	22	1.273	0	0	1.302	12	86	1.771	0	1.869	0	0	0	
Plácido de Castro	1.820	1.102	2.316	2	1	5.241	695	407	681	1	1	1.785	1.125	694	1.635	1	3.455	0	1	1	
Porto Acre	831	2.278	1.012	2	0	4.123	366	884	300	0	0	1.550	464	1.394	712	2	2.572	1	0	1	
Porto Walter	11	32	1.107	69	1	1.220	4	7	502	31	1	545	7	25	605	38	675	0	0	0	
Rio Branco	66.328	15.423	36.370	187	77	118.385	27.666	3.520	6.665	95	77	38.023	38.617	11.903	29.705	92	80.317	45	0	45	
Rodrigues Alves	27	68	2.775	6	0	2.876	16	11	953	3	0	983	11	57	1.822	3	1.893	0	0	0	
Santa Rosa	36	26	2.029	0	2	2.093	15	5	991	0	2	1.013	21	21	1.038	0	1.080	0	0	0	
Sena Madureira	2.373	1.752	12.054	28	3	16.210	941	475	4.419	15	3	5.853	1.432	1.277	7.635	13	10.357	0	0	0	
Senador Guiomard	466	1.231	4.555	70	4	6.326	244	468	475	5	4	1.196	222	762	4.080	65	5.129	0	1	1	
Tarauacá	277	1.472	7.561	1	3	9.314	125	524	5.902	0	3	6.554	151	948	1.659	1	2.759	1	0	1	
Xapuri	101	2.544	2.930	0	1	5.576	43	766	2.209	0	1	3.019	58	1.778	721	0	2.557	0	0	0	
TOTAL	78.215	41.764	120.277	1.070	107	241.433	32.657	13.559	40.717	436	107	87.476	45.510	28.203	79.560	634	153.907	48	2	50	

Fonte: Laboratório Charles Mérieux; LACEN- Acre; E-SUS VE (notifica.saude.gov.br).

*Dados parciais sujeitos à revisão/alteração.

**Exame de avaliação laboratorial para detecção de COVID-19.