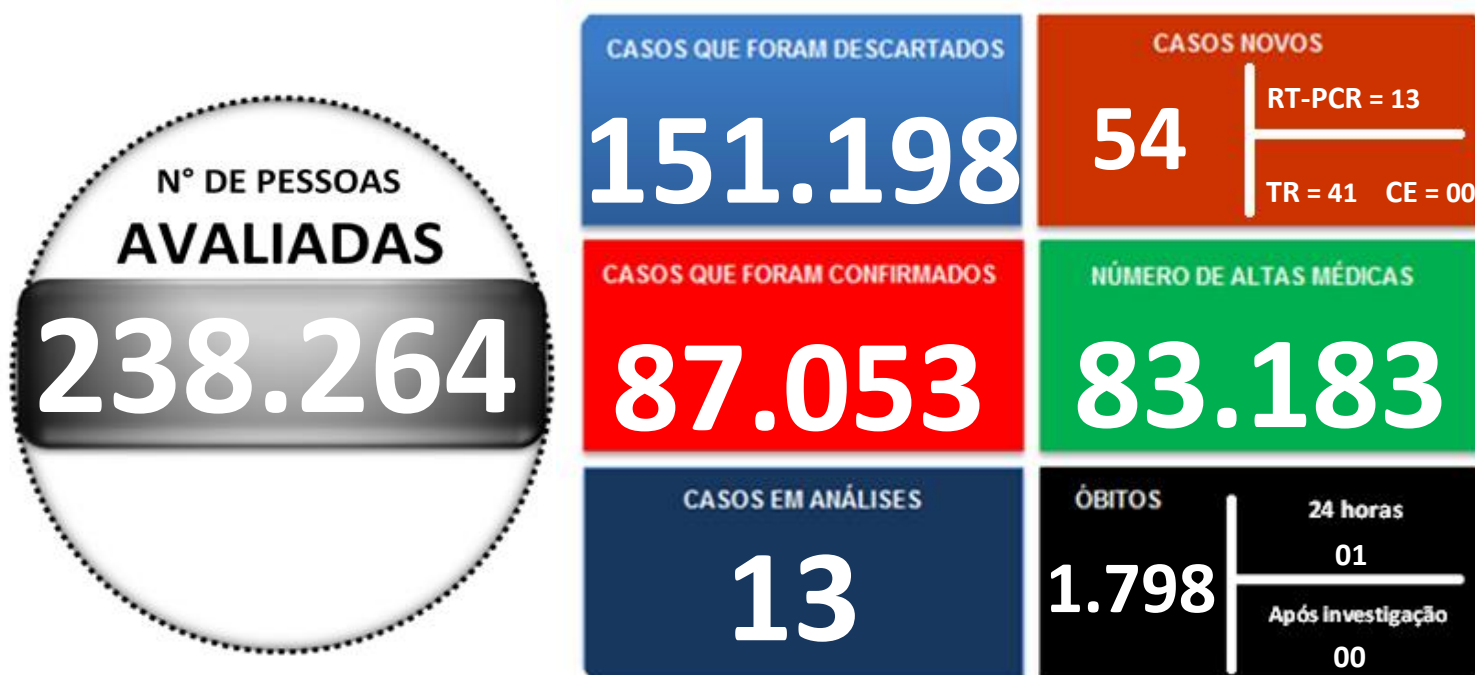
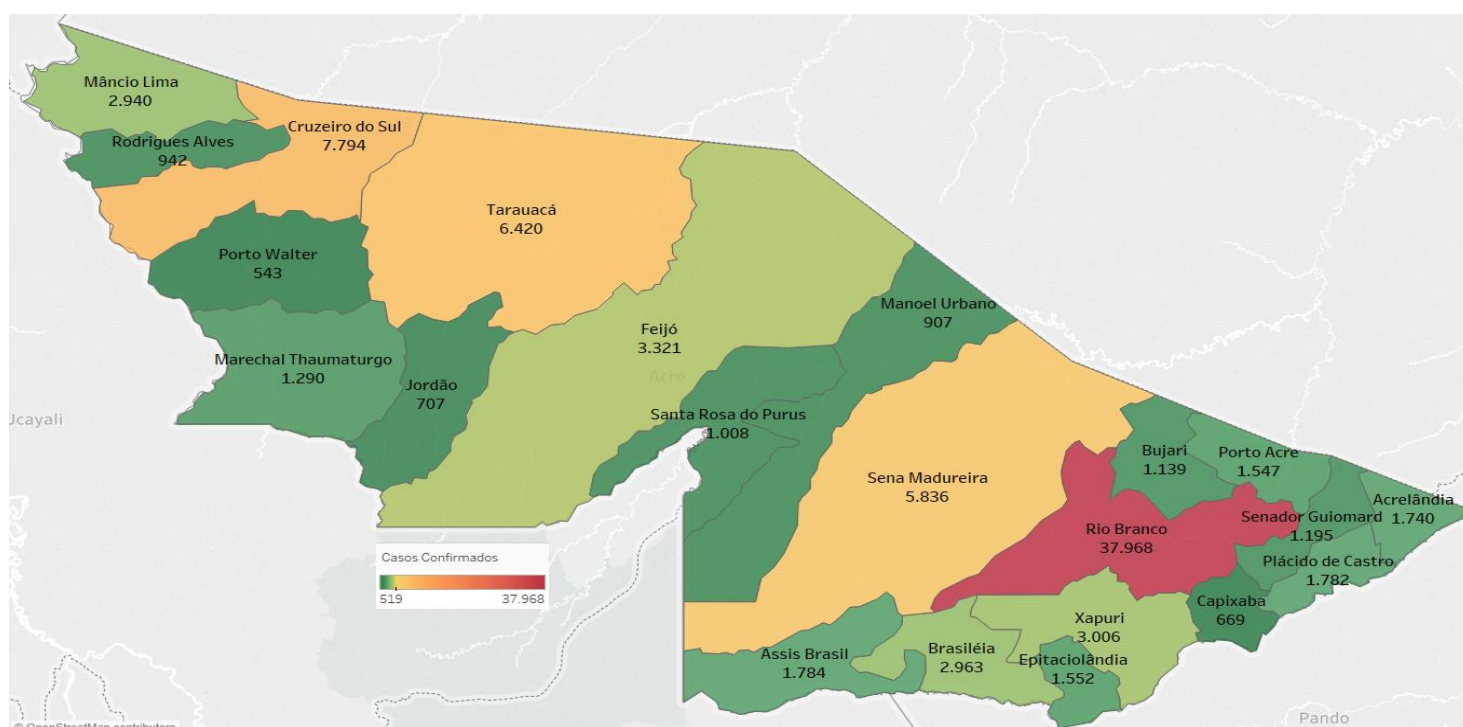


Quarta-feira, 28 de julho de 2021

SITUAÇÃO ATUAL DOS CASOS CONFIRMADOS DA COVID-19 NO ESTADO DO ACRE



DISTRIBUIÇÃO DOS CASOS CONFIRMADOS POR MUNICÍPIO DE RESIDÊNCIA



ARRECAÇÃO DE DADOS DAS ÚLTIMAS 24 HORAS

COVID-19

BOLETIM ACRE

SECRETARIA DE ESTADO DE
SAÚDE



As notificações no Estado do Acre começaram a ocorrer a partir do dia 02/03/2020, seguindo até o dia 15/03/20 em média com 2 notificações diárias, após a confirmação dos primeiros casos, no dia 17 de março, as notificações aumentaram de forma significativa. No Estado, até o momento, são 238.264 casos notificados, tendo sido 151.198 (63,5%) casos descartados, 87.053 (36,5%) confirmados e 13 (0,0) em análise por PCR (Tabela 1). O Estado do Acre apresentou um aumento de 1254 casos confirmados, sendo 13 casos novos na fase clínica da doença (RT-PCR) e 41 casos com imunidade para o SARS CoV2 (TR), caracterizando contato anterior com o vírus, não sendo possível determinar o período de contágio. Esses valores são adicionados ao número total de casos confirmados da doença.

TABELA 1 – DISTRIBUIÇÃO DE CASOS DA COVID-19SEGUNDO MUNICÍPIO DE RESIDÊNCIA, ACRE, 2020/2021***

Municípios	Casos notificados	Casos confirmados	Casos descartados	Em análise	
				Merieux	Lacen
Acrelândia	6.069	1.740	4.329	0	0
Assis Brasil	3.958	1.784	2.174	0	0
Brasileia	8.604	2.963	5.641	0	0
Bujari	4.364	1.139	3.223	0	2
Capixaba	1.769	669	1.100	0	0
Cruzeiro do Sul	18.630	7.794	10.836	0	0
Epitaciolândia	4.881	1.552	3.329	0	0
Feijó	6.849	3.321	3.527	0	1
Jordão	1.908	707	1.201	0	0
Mâncio Lima	6.344	2.940	3.404	0	0
Manoel Urbano	2.438	907	1.531	0	0
M. Thaumaturgo	3.151	1.290	1.861	0	0
Plácido de Castro	5.161	1.782	3.379	0	0
Porto Acre	4.084	1.547	2.537	0	0
Porto Walter	1.207	543	664	0	0
Rio Branco	117.012	37.968	79.034	9	1
Rodrigues Alves	2.720	942	1.778	0	0
Santa Rosa do Purus	2.077	1.008	1.069	0	0
Sena Madureira	16.165	5.836	10.329	0	0
Senador Guiomard	6.322	1.195	5.127	0	0
Tarauacá	9.030	6.420	2.610	0	0
Xapuri	5.521	3.006	2.515	0	0
TOTAL	238.264	87.053	151.198	9	4

Fonte: Laboratório Charles Mérieux; LACEN- Acre; E-SUS VE (notifica.saude.gov.br)

*Dados parciais sujeitos à revisão/alteração.

**Exame de avaliação laboratorial para detecção de COVID-19

ARRECAÇÃO DE DADOS DAS ÚLTIMAS 24 HORAS

COVID-19

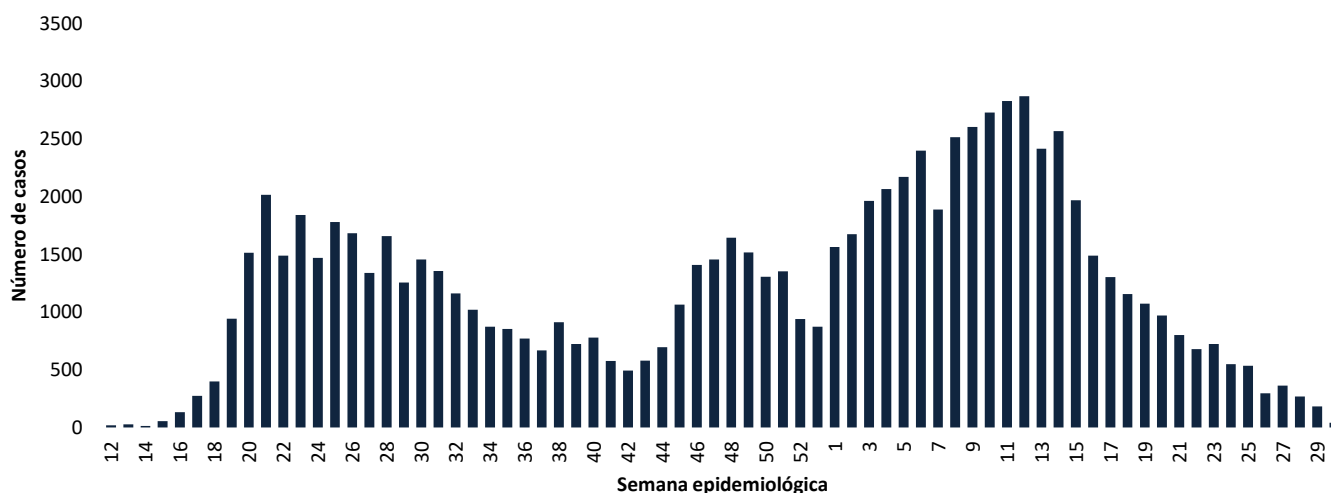
BOLETIM ACRE

SECRETARIA DE ESTADO DE
SAÚDE



De acordo com as semanas epidemiológicas (SE), os casos da COVID-19 apresentaram tendência de aumento até a SE 21/2020, entre as semanas 22 a 30/2020 os casos confirmados apresentaram flutuações, da SE 31 a 37/2020 verifica-se uma tendência de redução. Entretanto, a partir da SE 38/2020 os casos voltaram a apresentar flutuações, com tendência de aumento entre as SE 43-48/2020, a partir da SE 49/2020 os casos apresentaram flutuações, com forte tendência de aumento a partir da SE 01/2021, excetuando-se a SE 07/2021. Observa-se, a partir da SE 13/2021 uma tendência de redução no número de casos confirmados (Gráfico 1). Atualmente, o Estado do Acre tem o registro de 1.798 óbitos por COVID-19, que ocorreram entre os dias 06 de abril de 2020 a 25 de julho de 2021 (Gráfico 2).

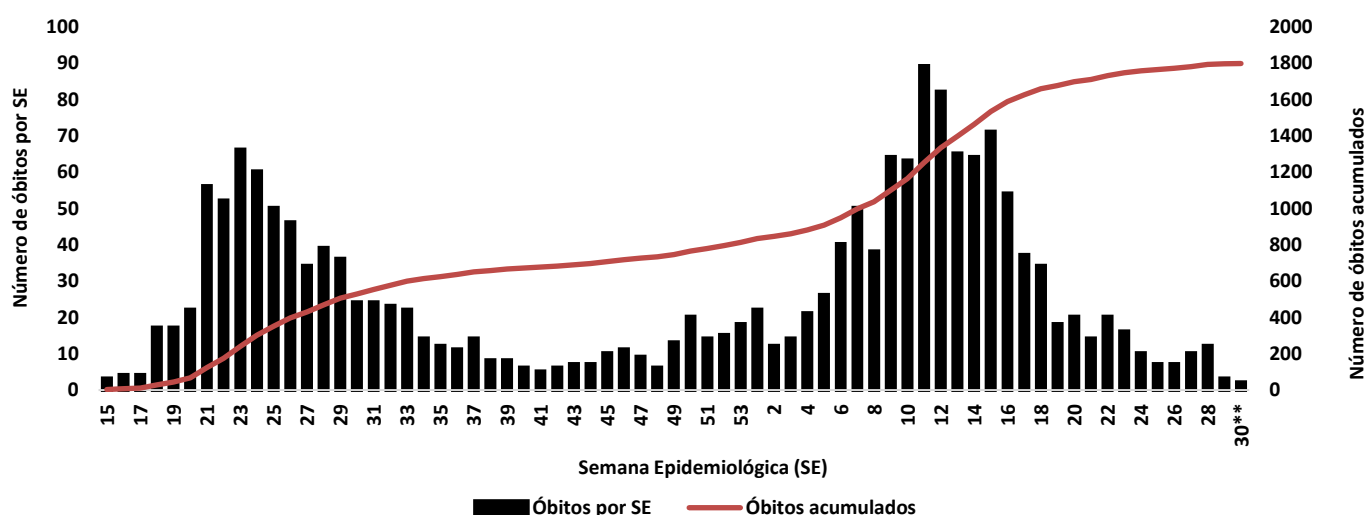
GRÁFICO 1 – DISTRIBUIÇÃO DO NÚMERO DE CASOS CONFIRMADOS DA COVID-19 POR SEMANA EPIDEMIOLÓGICA, ACRE, 2020/2021*



Fonte: Laboratório Charles Mérieux; LACEN- Acre; E-SUS VE (notifica.saude.gov.br)

*Dados parciais sujeitos à revisão/alteração. **Semana Epidemiológica 30 (Dados até o dia 28/07/2021)

GRÁFICO 2 – DISTRIBUIÇÃO DO NÚMERO DE ÓBITOS E CURVA ACUMULADA POR COVID-19, CONFORME SEMANA EPIDEMIOLÓGICA DA OCORRÊNCIA, ACRE, 2020/2021*



Fonte: Laboratório Charles Mérieux; LACEN- Acre; E-SUS VE (notifica.saude.gov.br)

*Dados parciais sujeitos à revisão/alteração. **Semana Epidemiológica 30 (Dados até o dia 28/07/2021)

ARRECAÇÃO DE DADOS DAS ÚLTIMAS 24 HORAS

COVID-19

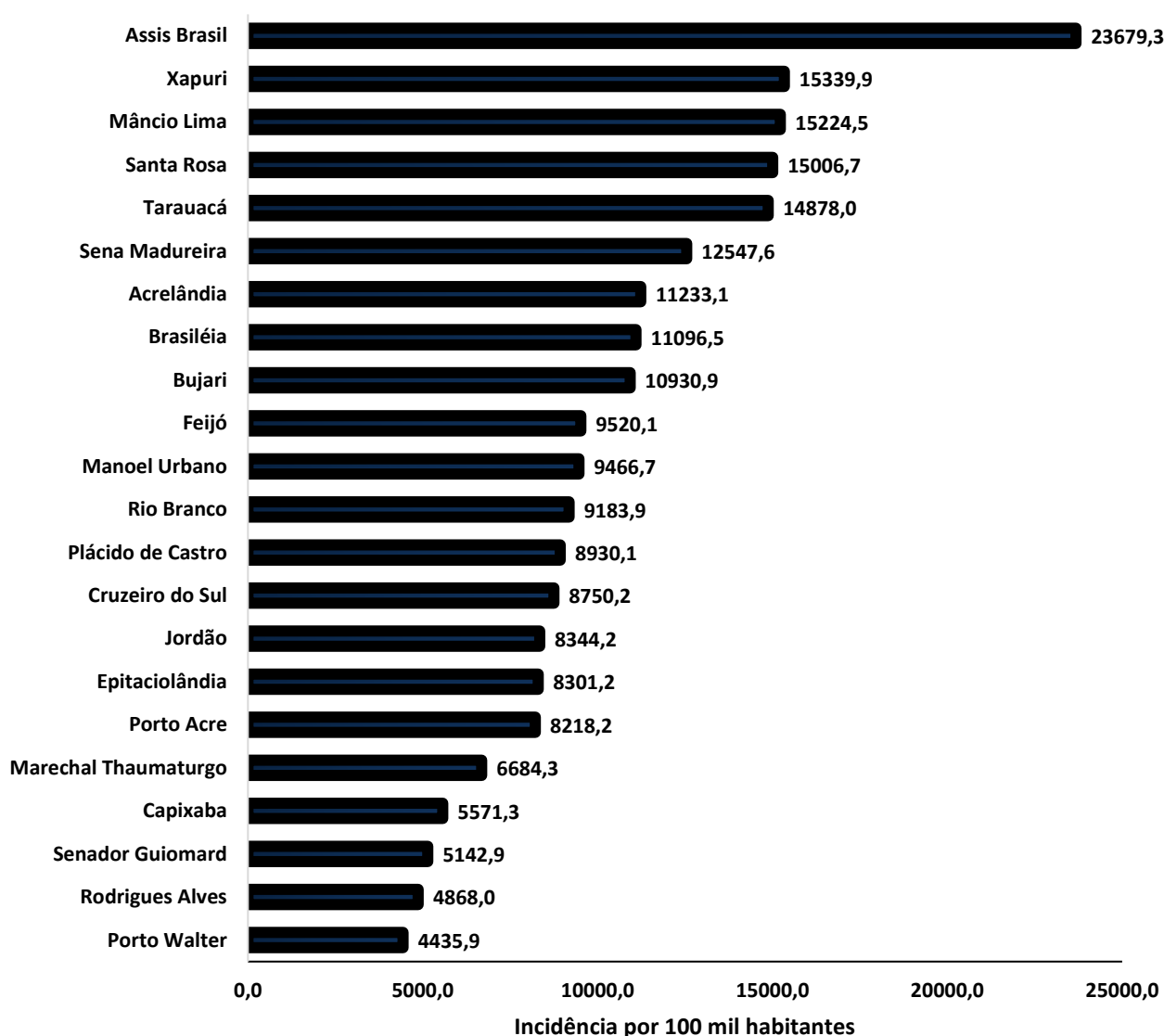
BOLETIM ACRE

SECRETARIA DE ESTADO DE
SAÚDE



A incidência da COVID-19 no Acre é de 9.732,4 casos por 100.000 habitantes, o municípios Assis Brasil e Xapuri apresentam as maiores incidências do Estado com 23.679,3 e 15.339,9/100.000 habitantes, respectivamente (Gráfico 3).

GRÁFICO 3 - INCIDÊNCIA DA COVID-19 SEGUNDO MUNICÍPIO DE RESIDÊNCIA, ACRE, 2020/2021**



Fonte: Laboratório Charles Mérieux; LACEN- Acre; E-SUS VE (notifica.saude.gov.br)

*Para cada 100.000 habitantes.

**Dados parciais sujeitos à revisão/alteração.

Dos casos positivos, em relação ao sexo, 39.535 (45,4%) casos são do sexo masculino e 47.518 (54,6%) do sexo feminino, quanto à faixa etária dos casos confirmados, a maior proporção encontra-se entre 30 a 39 anos em ambos os sexos (Gráfico 4).

ARRECAÇÃO DE DADOS DAS ÚLTIMAS 24 HORAS

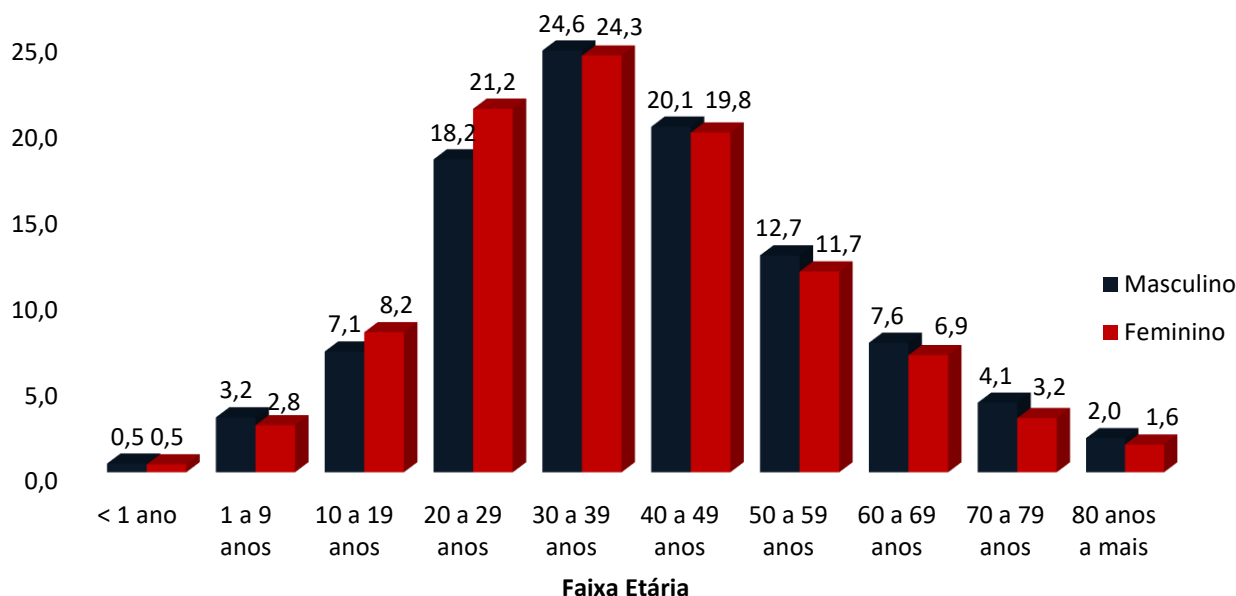
COVID-19

BOLETIM ACRE

SECRETARIA DE ESTADO DE
SAÚDE



GRÁFICO 4. DISTRIBUIÇÃO DOS CASOS CONFIRMADOS* DE COVID-19 POR SEXO E FAIXA ETÁRIA, ACRE, 2020/2021*

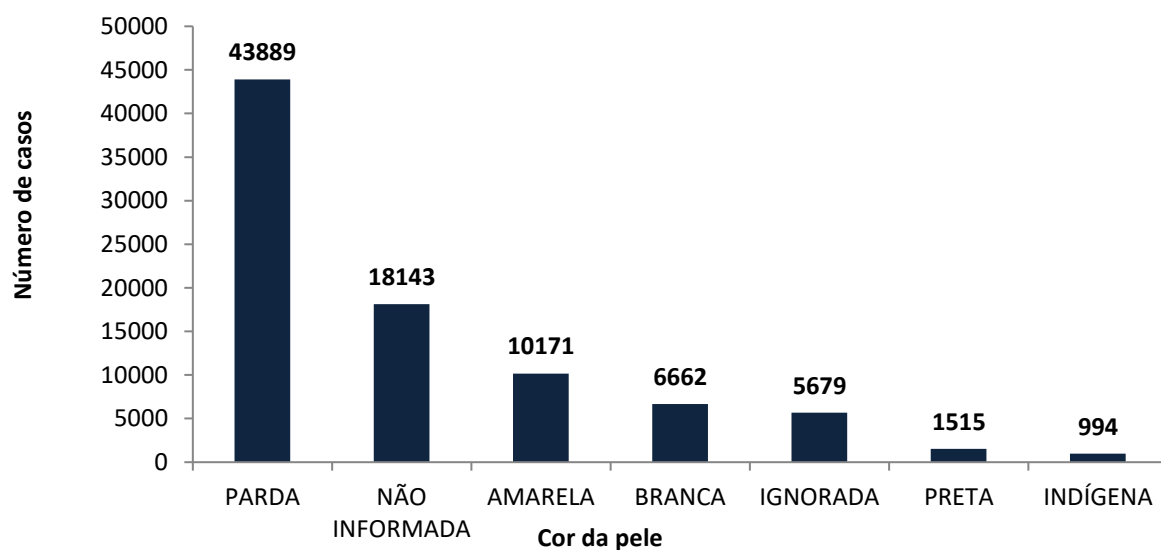


Fonte: Laboratório Charles Mérieux; LACEN- Acre; E-SUS VE (notifica.saude.gov.br)

*Dados parciais sujeitos à revisão/alteração

De acordo com a variável cor da pele, a maior proporção de casos positivos é de pessoas pardas (50,4%). Entretanto, verifica-se que 27,4% dos casos confirmados não possuem o registro desta informação (Gráfico 5).

GRÁFICO 5. DISTRIBUIÇÃO DOS CASOS CONFIRMADOS* DE COVID-19 POR COR DA PELE, ACRE, 2020/2021*



Fonte: Laboratório Charles Mérieux; LACEN- Acre; E-SUS VE (notifica.saude.gov.br)

*Dados parciais sujeitos à revisão/alteração

ARRECAÇÃO DE DADOS DAS ÚLTIMAS 24 HORAS

COVID-19

BOLETIM ACRE

SECRETARIA DE ESTADO DE
SAÚDE



A partir do dia 09 de abril de 2020, o Departamento de Vigilância em Saúde do Estado do Acre considera que os municípios que apresentam casos confirmados da COVID-19 encontram-se na fase de transmissão comunitária ou sustentada, pois não é possível mais estabelecer vínculo epidemiológico entre os casos. A maior parte dos casos positivos estão evoluindo sem complicações, não necessitando de internação, apenas com indicação de isolamento domiciliar por 14 dias para tratamento e recuperação. Até o momento, 83.183 receberam alta, por já ter cumprido os 14 dias e não estarem apresentando mais os sintomas da doença. Entretanto, 1.798 óbitos foram registrados no Estado, o município de Rio Branco apresenta o maior número, 1.080 óbitos. O Acre apresenta um coeficiente de mortalidade (óbitos por 100 mil habitantes) de 201,0 e de letalidade de 2,1%, sendo que o maior coeficiente de mortalidade verifica-se no município de Assis Brasil (318,6/100.000 habitantes) e de letalidade em Senador Guiomard (3,5%) – Tabela 2.

TABELA 2. DISTRIBUIÇÃO DOS CASOS CONFIRMADOS SEGUNDO A EVOLUÇÃO, ACRE, 2020/2021*

Municípios	Nº de testes realizados	Casos confirmados	Altas	Óbitos	Letalidade** (%)	Mortalidade*** (100.000 hab)
Acrelândia	6.069	1.740	1.650	37	2,1	238,9
Assis Brasil	3.958	1.784	1.741	24	1,3	318,6
Brasileia	8.604	2.963	2.703	42	1,4	157,3
Bujari	4.364	1.139	1.104	17	1,5	163,1
Capixaba	1.769	669	633	17	2,5	141,6
Cruzeiro do Sul	18.630	7.794	7.597	162	2,1	181,9
Epitaciolândia	4.881	1.552	1.396	33	2,1	176,5
Feijó	6.849	3.321	3.107	62	1,9	177,7
Jordão	1.908	707	705	2	0,3	23,6
Mâncio Lima	6.344	2.940	2.897	31	1,1	160,5
Manoel Urbano	2.438	907	891	14	1,5	146,1
M. Thaumaturgo	3.151	1.290	1.271	11	0,9	57,0
Plácido de Castro	5.161	1.782	1.733	19	1,1	95,2
Porto Acre	4.084	1.547	1.390	38	2,5	201,9
Porto Walter	1.207	543	538	4	0,7	32,7
Rio Branco	117.012	37.968	35.830	1.080	2,8	261,2
Rodrigues Alves	2.720	942	901	12	1,3	62,0
Santa Rosa do Purus	2.077	1.008	1.000	7	0,7	104,2
Sena Madureira	16.165	5.836	5.704	67	1,1	144,1
Senador Guiomard	6.322	1.195	1.129	42	3,5	180,8
Tarauacá	9.030	6.420	6.349	46	0,7	106,6
Xapuri	5.521	3.006	2.914	31	1,0	158,2
TOTAL	238.264	87.053	83.183	1.798	2,1	201,0

Fonte: Laboratório Charles Mérieux; LACEN- Acre; E-SUS VE (notifica.saude.gov.br)

*Dados parciais sujeitos à revisão/alteração

** Proporção de óbitos entre os casos confirmados

***Óbitos por 100 mil habitantes

ARRECAÇÃO DE DADOS DAS ÚLTIMAS 24 HORAS

COVID-19

BOLETIM ACRE

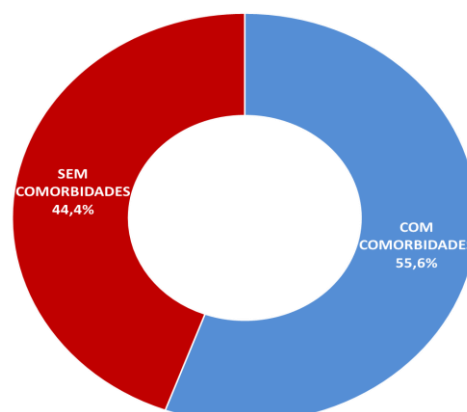
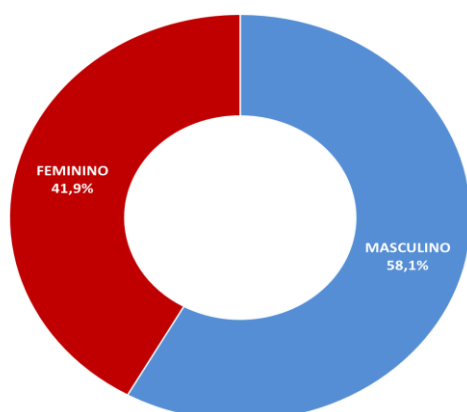
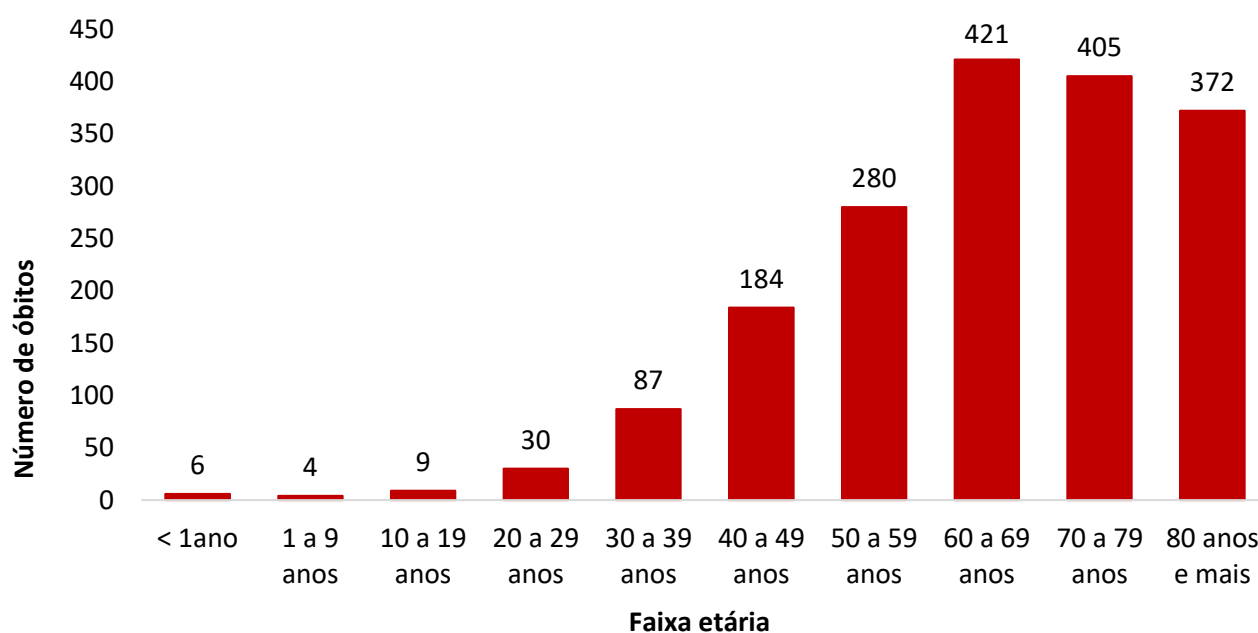
SECRETARIA DE ESTADO DE
SAÚDE



Em relação aos óbitos pode-se observar que 66,6% (1.198 casos) ocorreram em pessoas acima de 60 anos. De acordo com o sexo, 1.045 (58,1%) óbitos ocorreram no sexo masculino e 753 (41,9%) no sexo feminino. Dentre os 1.798 óbitos, 999 (55,6%) deles tinham alguma comorbidade, porém verifica-se que 799 (44,4%) das pessoas que evoluíram para o óbito não tinham histórico de comorbidades (Gráfico 6).

Observação: Os óbitos lançados no boletim diário, somente são contabilizados após a liberação do resultado laboratorial e/ou investigação epidemiológica. O óbito lançado no boletim de hoje é das últimas 24 horas.

GRÁFICO 6. DISTRIBUIÇÃO DOS ÓBITOS POR COVID-19 SEGUNDO FAIXA ETÁRIA, SEXO E COMORBIDADES, ACRE, 2020/2021*.



Fonte: Laboratório Charles Mérieux; LACEN- Acre; E-SUS VE (notifica.saude.gov.br)

*Dados parciais sujeitos à revisão/alteração

ARRECAÇÃO DE DADOS DAS ÚLTIMAS 24 HORAS

COVID-19

BOLETIM ACRE

SECRETARIA DE ESTADO DE
SAÚDE



De acordo com a faixa etária, observa-se uma relação direta entre a idade e os óbitos, quanto maior a idade, maior também a letalidade da doença (Tabela 3).

TABELA 3. CASOS CONFIRMADOS DA COVID-19, ÓBITOS ABSOLUTOS E ÓBITOS POR 1.000 CASOS NO ACRE, CONFORME A FAIXA ETÁRIA, 2020/2021.

Faixa etária	Nº de casos positivos	Nº de óbitos	Óbitos por 1.000 casos
< 1ano	422	6	14,2
1 a 9 anos	2.578	4	1,6
10 a 19 anos	6.683	9	1,3
20 a 29 anos	17.271	30	1,7
30 a 39 anos	21.239	87	4,1
40 a 49 anos	17.364	184	10,6
50 a 59 anos	10.572	280	26,5
60 a 69 anos	6.248	421	67,4
70 a 79 anos	3.115	405	130,0
80 anos e mais	1.561	372	238,3
TOTAL	87.053	1.798	20,7

Fonte: Laboratório Charles Mérieux; LACEN- Acre; E-SUS VE (notifica.saude.gov.br)

*Dados parciais sujeitos à revisão/alteração

NOTIFICAÇÃO DE CASOS SUSPEITOS

A notificação de casos suspeitos, quando da concordância com os critérios recomendados pelo Ministério da Saúde, deve ser realizada às autoridades epidemiológicas, como: CIEVS Estadual e Secretaria Municipal de Saúde e preencher a ficha de notificação disponível no site: <http://notifica.saude.gov.br>.

PAINEL DE VISUALIZAÇÃO COVID-19 ACRE

✓ Link para visualização: <http://covid19.ac.gov.br/>

EQUIPE RESPONSÁVEL PELA ELABORAÇÃO DO BOLETIM

Antônia Zacarias Campêlo
Renata Sonaira Cordeiro Meireles
Elizabeth Pimentel Ferreira
Helena Albuquerque Catão Feitoza
Marcos Venicius Malveira de Lima

ARRECAÇÃO DE DADOS DAS ÚLTIMAS 24 HORAS

COVID-19

BOLETIM ACRE

SECRETARIA DE ESTADO DE
SAÚDE



Anexo 1 – DISTRIBUIÇÃO DE CASOS DA COVID-19** SEGUNDO MUNICÍPIO DE RESIDÊNCIA E CONFORME O TIPO DE EXAME, ACRE, 2020/2021*

MUNICÍPIOS	CASOS NOTIFICADOS						CASOS CONFIRMADOS						CASOS DESCARTADOS						EM ANÁLISE		
	PCR MERIEUX	PCR LACEN	TR	SOROLOGIA	CE	Total	PCR MERIEUX	PCR LACEN	TR	SOROLOGIA	CE	Total	PCR MERIEUX	PCR LACEN	TR	SOROLOGIA	Total	PCR MERIEUX	PCR LACEN	Total	
Acrelândia	156	2.073	3.831	5	4	6.069	58	849	829	0	4	1.740	98	1.224	3.002	5	4.329	0	0	0	
Assis Brasil	31	708	3.219	0	0	3.958	12	285	1.487	0	0	1.784	19	423	1.732	0	2.174	0	0	0	
Brasileia	176	4.621	3.800	6	1	8.604	35	2.151	774	2	1	2.963	141	2.470	3.026	4	5.641	0	0	0	
Bujari	400	1.601	2.361	1	1	4.364	152	571	415	0	1	1.139	248	1.028	1.946	1	3.223	0	2	2	
Capixaba	723	384	659	3	0	1.769	337	167	165	0	0	669	386	217	494	3	1.100	0	0	0	
Cruzeiro do Sul	1.007	1.619	15.459	542	3	18.630	347	445	6.754	245	3	7.794	660	1.174	8.705	297	10.836	0	0	0	
Epitaciolândia	100	2.318	2.460	1	2	4.881	57	1.008	484	1	2	1.552	43	1.310	1.976	0	3.329	0	0	0	
Feijó	3.182	1.878	1.786	2	1	6.849	1.467	888	963	2	1	3.321	1.715	989	823	0	3.527	0	1	1	
Jordão	10	41	1.857	0	0	1.908	5	2	700	0	0	707	5	39	1.157	0	1.201	0	0	0	
Mâncio Lima	69	132	5.999	144	0	6.344	38	35	2.831	36	0	2.940	31	97	3.168	108	3.404	0	0	0	
Manoel Urbano	72	151	2.212	1	2	2.438	28	50	827	0	2	907	44	101	1.385	1	1.531	0	0	0	
M. Thaumaturgo	19	107	3.025	0	0	3.151	7	22	1.261	0	0	1.290	12	85	1.764	0	1.861	0	0	0	
Plácido de Castro	1.820	1.089	2.249	2	1	5.161	695	405	680	1	1	1.782	1.125	684	1.569	1	3.379	0	0	0	
Porto Acre	830	2.251	1.001	2	0	4.084	366	883	298	0	0	1.547	464	1.368	703	2	2.537	0	0	0	
Porto Walter	10	27	1.100	69	1	1.207	3	6	502	31	1	543	7	21	598	38	664	0	0	0	
Rio Branco	66.176	14.710	35.862	187	77	117.012	27.661	3.495	6.640	95	77	37.968	38.506	11.214	29.222	92	79.034	9	1	10	
Rodrigues Alves	27	64	2.623	6	0	2.720	16	11	912	3	0	942	11	53	1.711	3	1.778	0	0	0	
Santa Rosa	36	25	2.014	0	2	2.077	15	5	986	0	2	1.008	21	20	1.028	0	1.069	0	0	0	
Sena Madureira	2.373	1.713	12.048	28	3	16.165	941	470	4.407	15	3	5.836	1.432	1.243	7.641	13	10.329	0	0	0	
Senador Guiomard	466	1.213	4.569	70	4	6.322	244	467	475	5	4	1.195	222	746	4.094	65	5.127	0	0	0	
Tarauacá	276	1.453	7.297	1	3	9.030	125	524	5.768	0	3	6.420	151	929	1.529	1	2.610	0	0	0	
Xapuri	101	2.501	2.918	0	1	5.521	43	753	2.209	0	1	3.006	58	1.748	709	0	2.515	0	0	0	
TOTAL	78.060	40.679	118.349	1.070	106	238.264	32.652	13.492	40.367	436	106	87.053	45.399	27.183	77.982	634	151.198	9	4	13	

Fonte: Laboratório Charles Mérieux; LACEN- Acre; E-SUS VE (notifica.saude.gov.br).

*Dados parciais sujeitos à revisão/alteração.

**Exame de avaliação laboratorial para detecção de COVID-19.