

ARRECAÇÃO DE DADOS DAS ÚLTIMAS 24 HORAS

COVID-19

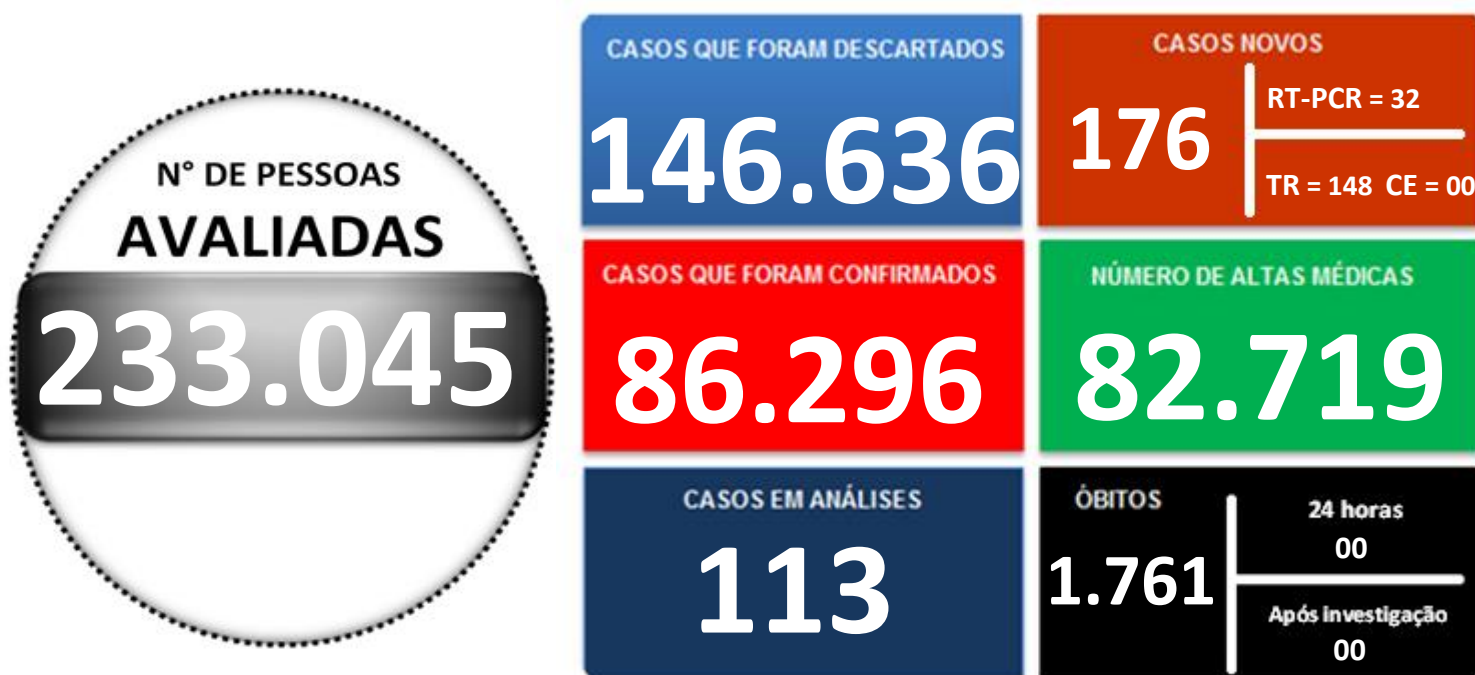
BOLETIM ACRE

SECRETARIA DE ESTADO DE
SAÚDE

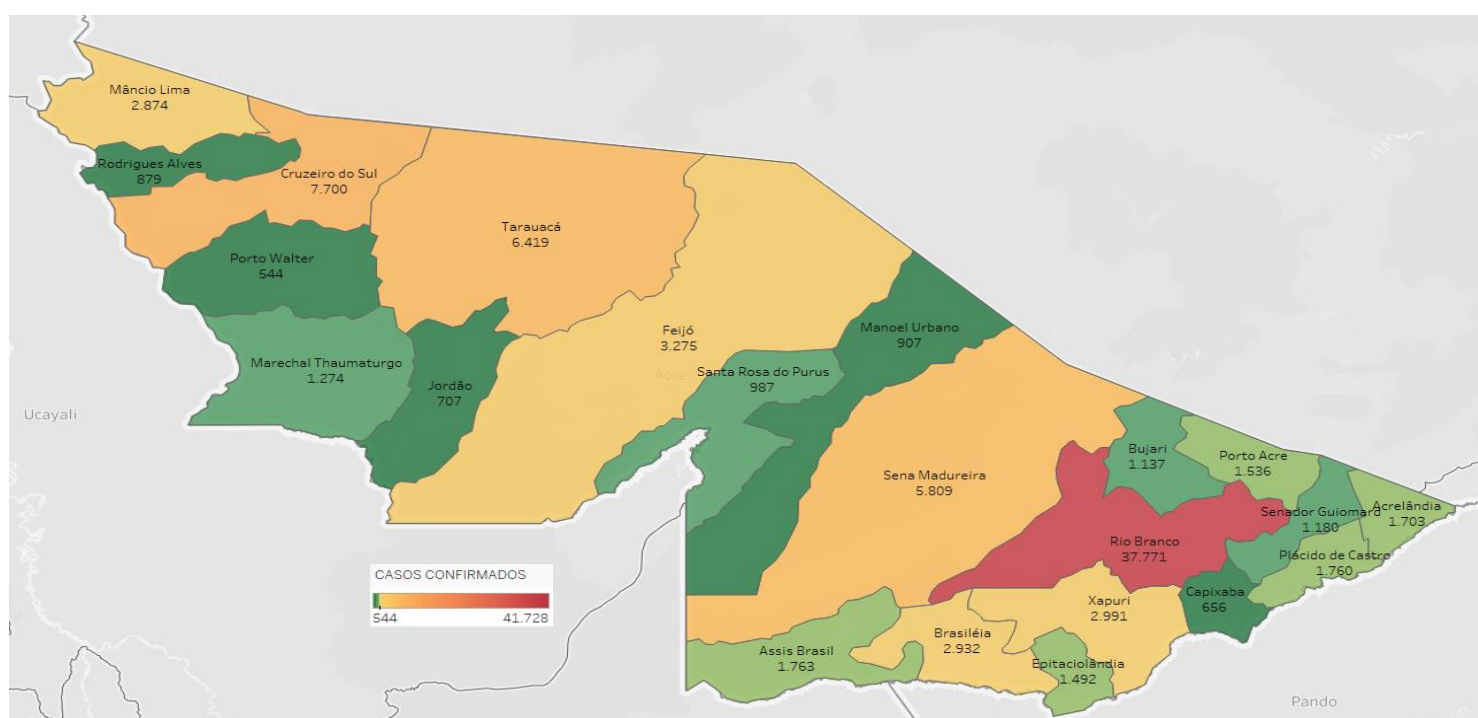


Quinta-feira, 08 de julho de 2021

SITUAÇÃO ATUAL DOS CASOS CONFIRMADOS DA COVID-19 NO ESTADO DO ACRE



DISTRIBUIÇÃO DOS CASOS CONFIRMADOS POR MUNICÍPIO DE RESIDÊNCIA



ARRECAÇÃO DE DADOS DAS ÚLTIMAS 24 HORAS

COVID-19

BOLETIM ACRE

SECRETARIA DE ESTADO DE
SAÚDE



As notificações no Estado do Acre começaram a ocorrer a partir do dia 02/03/2020, seguindo até o dia 15/03/20 em média com 2 notificações diárias, após a confirmação dos primeiros casos, no dia 17 de março, as notificações aumentaram de forma significativa. No Estado, até o momento, são 233.045 casos notificados, tendo sido 146.636 (62,9%) casos descartados, 86.296 (37,0%) confirmados e 113 (0,1%) em análise por PCR (Tabela 1). O Estado do Acre apresentou um aumento de 176 casos confirmados, 32 na fase clínica da doença (RT-PCR) e 148 casos com imunidade para o SARS-CoV2 (TR), caracterizando contato anterior com o vírus, não sendo possível determinar o período de contágio. Esse valor é adicionado ao número total de casos confirmados da doença.

TABELA 1 – DISTRIBUIÇÃO DE CASOS DA COVID-19SEGUNDO MUNICÍPIO DE RESIDÊNCIA, ACRE, 2020/2021***

Municípios	Casos notificados	Casos confirmados	Casos descartados	Em análise	
				Merieux	Lacen
Acrelândia	5.838	1.703	4.135	0	0
Assis Brasil	3.799	1.763	2.036	0	0
Brasileia	8.414	2.932	5.482	0	0
Bujari	4.329	1.137	3.189	0	3
Capixaba	1.733	656	1.077	0	0
Cruzeiro do Sul	18.115	7.700	10.414	0	1
Epitaciolândia	4.653	1.492	3.161	0	0
Feijó	6.710	3.275	3.434	0	1
Jordão	1.910	707	1.202	0	1
Mâncio Lima	5.853	2.874	2.979	0	0
Manoel Urbano	2.416	907	1.509	0	0
M. Thaumaturgo	3.123	1.274	1.848	1	0
Plácido de Castro	5.031	1.760	3.267	0	4
Porto Acre	4.022	1.536	2.486	0	0
Porto Walter	1.194	544	650	0	0
Rio Branco	114.703	37.771	76.863	66	3
Rodrigues Alves	2.521	879	1.642	0	0
Santa Rosa do Purus	2.052	987	1.065	0	0
Sena Madureira	15.972	5.809	10.155	0	8
Senador Guiomard	6.236	1.180	5.055	1	0
Tarauacá	9.001	6.419	2.580	0	2
Xapuri	5.420	2.991	2.407	0	22
TOTAL	233.045	86.296	146.636	68	45

Fonte: Laboratório Charles Mérieux; LACEN- Acre; E-SUS VE (notifica.saude.gov.br)

*Dados parciais sujeitos à revisão/alteração.

**Exame de avaliação laboratorial para detecção de COVID-19

ARRECAÇÃO DE DADOS DAS ÚLTIMAS 24 HORAS

COVID-19

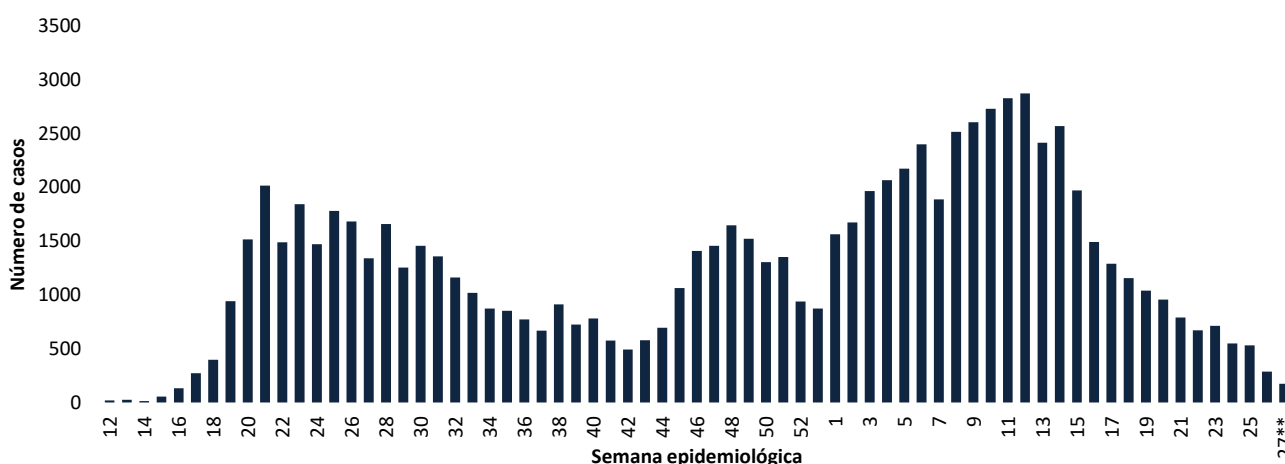
BOLETIM ACRE

SECRETARIA DE ESTADO DE
SAÚDE



De acordo com as semanas epidemiológicas (SE), os casos da COVID-19 apresentaram tendência de aumento até a SE 21/2020, entre as semanas 22 a 30/2020 os casos confirmados apresentaram flutuações, da SE 31 a 37/2020 verifica-se uma tendência de redução. Entretanto, a partir da SE 38/2020 os casos voltaram a apresentar flutuações, com tendência de aumento entre as SE 43-48/2020, a partir da SE 49/2020 os casos apresentaram flutuações, com forte tendência de aumento a partir da SE 01/2021, excetuando-se a SE 07/2021. Observa-se, a partir da SE 13/2021 uma tendência de redução no número de casos confirmados (Gráfico 1). Atualmente, o Estado do Acre tem o registro de 1.761 óbitos por COVID-19, que ocorreram entre os dias 06 de abril de 2020 a 04 de julho de 2021 (Gráfico 2).

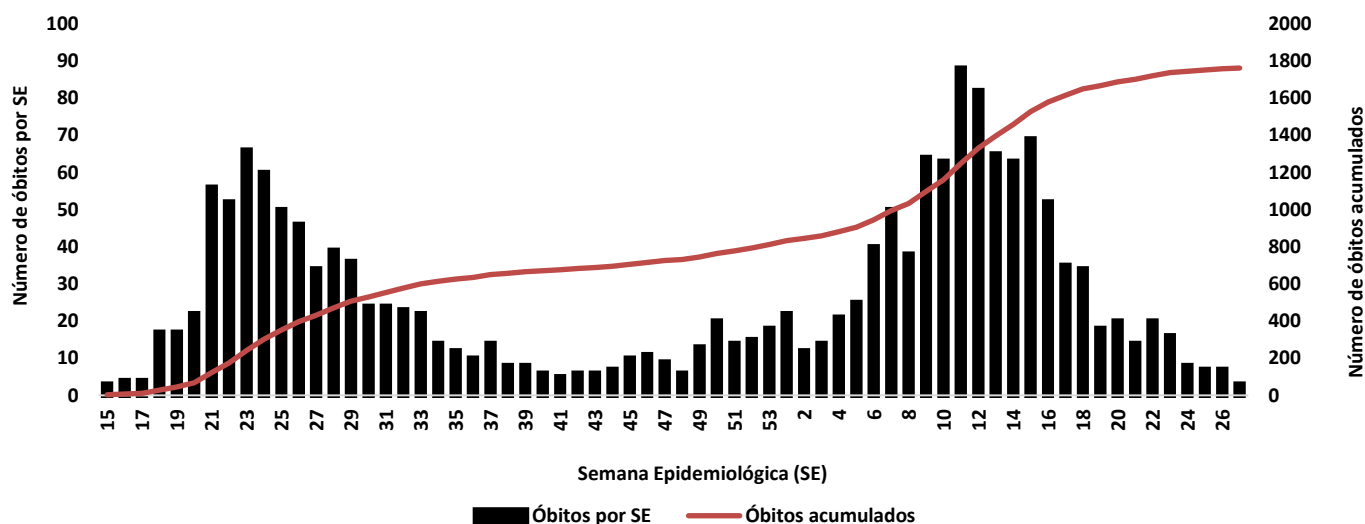
GRÁFICO 1 – DISTRIBUIÇÃO DO NÚMERO DE CASOS CONFIRMADOS DA COVID-19 POR SEMANA EPIDEMIOLÓGICA, ACRE, 2020/2021*



Fonte: Laboratório Charles Mérieux; LACEN- Acre; E-SUS VE (notifica.saude.gov.br)

*Dados parciais sujeitos à revisão/alteração. **Semana Epidemiológica 27 (Dados até o dia 08/07/2021)

GRÁFICO 2 – DISTRIBUIÇÃO DO NÚMERO DE ÓBITOS E CURVA ACUMULADA POR COVID-19, CONFORME SEMANA EPIDEMIOLÓGICA DA OCORRÊNCIA, ACRE, 2020/2021*



Fonte: Laboratório Charles Mérieux; LACEN- Acre; E-SUS VE (notifica.saude.gov.br)

*Dados parciais sujeitos à revisão/alteração. **Semana Epidemiológica 27 (Dados até o dia 08/07/2021)

ARRECAÇÃO DE DADOS DAS ÚLTIMAS 24 HORAS

COVID-19

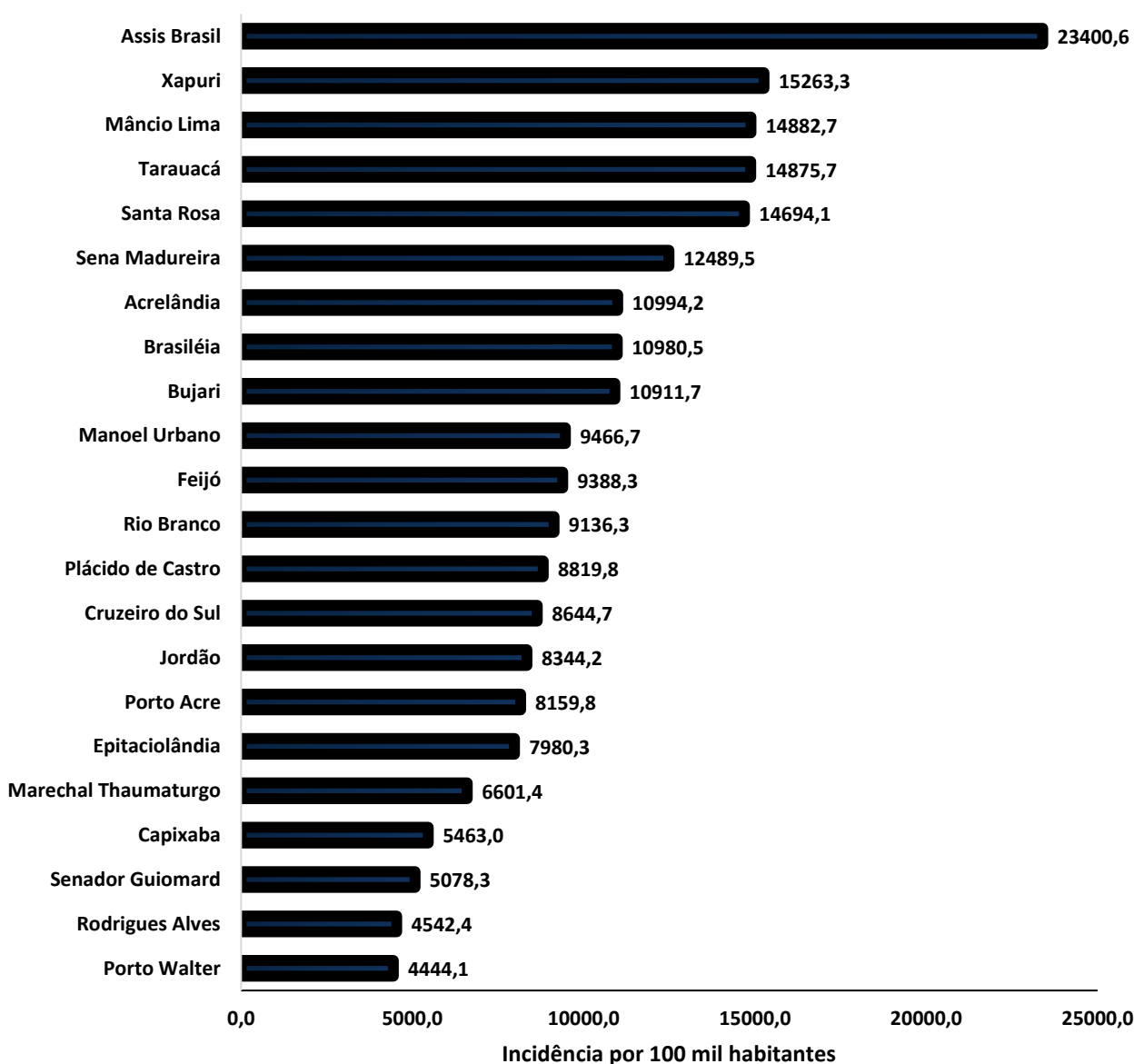
BOLETIM ACRE

SECRETARIA DE ESTADO DE
SAÚDE



A incidência da COVID-19 no Acre é de 9.647,7 casos por 100.000 habitantes, o municípios Assis Brasil e Xapuri apresentam as maiores incidências do Estado com 23.400,6 e 15.263,3/100.000 habitantes, respectivamente (Gráfico 3).

GRÁFICO 3 - INCIDÊNCIA DA COVID-19 SEGUNDO MUNICÍPIO DE RESIDÊNCIA, ACRE, 2020/2021**



Fonte: Laboratório Charles Mérieux; LACEN- Acre; E-SUS VE (notifica.saude.gov.br)

*Para cada 100.000 habitantes.

**Dados parciais sujeitos à revisão/alteração.

Dos casos positivos, em relação ao sexo, 39.200 (45,4%) casos são do sexo masculino e 47.096 (54,6%) do sexo feminino, quanto à faixa etária dos casos confirmados, a maior proporção encontra-se entre 30 a 39 anos em ambos os sexos (Gráfico 4).

ARRECAÇÃO DE DADOS DAS ÚLTIMAS 24 HORAS

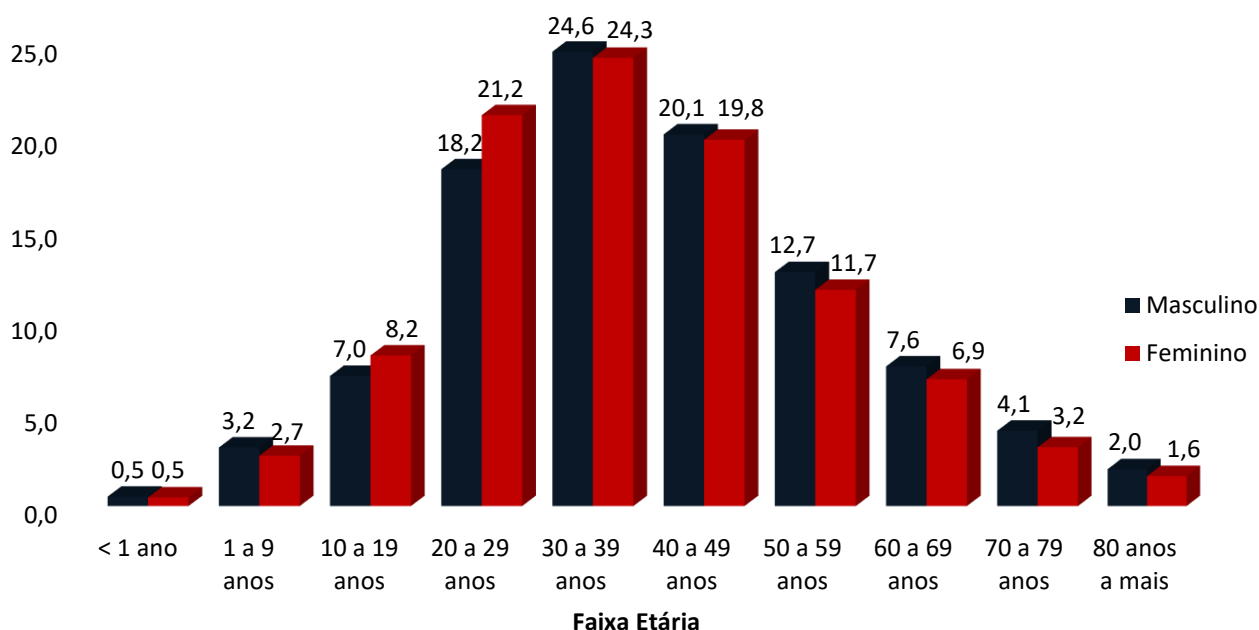
COVID-19

BOLETIM ACRE

SECRETARIA DE ESTADO DE
SAÚDE



GRÁFICO 4. DISTRIBUIÇÃO DOS CASOS CONFIRMADOS* DE COVID-19 POR SEXO E FAIXA ETÁRIA, ACRE, 2020/2021*

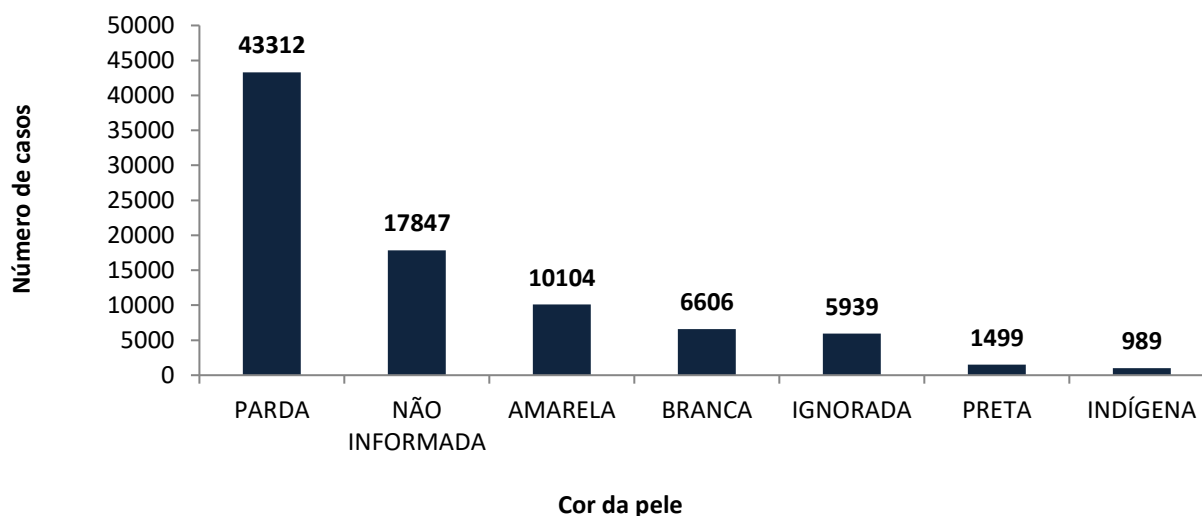


Fonte: Laboratório Charles Mérieux; LACEN- Acre; E-SUS VE (notifica.saude.gov.br)

*Dados parciais sujeitos à revisão/alteração

De acordo com a variável cor da pele, a maior proporção de casos positivos é de pessoas pardas (50,2%). Entretanto, verifica-se que 27,6% dos casos confirmados não possuem o registro desta informação (Gráfico 5).

GRÁFICO 5. DISTRIBUIÇÃO DOS CASOS CONFIRMADOS* DE COVID-19 POR COR DA PELE, ACRE, 2020/2021*



Fonte: Laboratório Charles Mérieux; LACEN- Acre; E-SUS VE (notifica.saude.gov.br)

*Dados parciais sujeitos à revisão/alteração

ARRECAÇÃO DE DADOS DAS ÚLTIMAS 24 HORAS

COVID-19

BOLETIM ACRE

SECRETARIA DE ESTADO DE
SAÚDE



A partir do dia 09 de abril de 2020, o Departamento de Vigilância em Saúde do Estado do Acre considera que os municípios que apresentam casos confirmados da COVID-19 encontram-se na fase de transmissão comunitária ou sustentada, pois não é possível mais estabelecer vínculo epidemiológico entre os casos. A maior parte dos casos positivos estão evoluindo sem complicações, não necessitando de internação, apenas com indicação de isolamento domiciliar por 14 dias para tratamento e recuperação. Até o momento, 82.719 receberam alta, por já ter cumprido os 14 dias e não estarem apresentando mais os sintomas da doença. Entretanto, 1.761 óbitos foram registrados no Estado, o município de Rio Branco apresentou o maior número, 1.069 óbitos. O Acre apresenta um coeficiente de mortalidade (óbitos por 100 mil habitantes) de 196,9 e de letalidade de 2,0%, sendo que o maior coeficiente de mortalidade verifica-se no município de Assis Brasil (318,6/100.000 habitantes) e de letalidade em Senador Guiomard (3,6%) – Tabela 2.

TABELA 2. DISTRIBUIÇÃO DOS CASOS CONFIRMADOS SEGUNDO A EVOLUÇÃO, ACRE, 2020/2021*

Municípios	Nº de testes realizados	Casos confirmados	Altas	Óbitos	Letalidade** (%)	Mortalidade*** (100.000 hab)
Acrelândia	5.838	1.703	1.616	37	2,2	238,9
Assis Brasil	3.799	1.763	1.720	24	1,4	318,6
Brasileia	8.414	2.932	2.694	41	1,4	153,5
Bujari	4.329	1.137	1.103	17	1,5	163,1
Capixaba	1.733	656	625	17	2,6	141,6
Cruzeiro do Sul	18.115	7.700	7.526	156	2,0	175,1
Epitaciolândia	4.653	1.492	1.358	33	2,2	176,5
Feijó	6.710	3.275	3.076	60	1,8	172,0
Jordão	1.910	707	705	2	0,3	23,6
Mâncio Lima	5.853	2.874	2.840	29	1,0	150,2
Manoel Urbano	2.416	907	889	14	1,5	146,1
M. Thaumaturgo	3.123	1.274	1.217	11	0,9	57,0
Plácido de Castro	5.031	1.760	1.715	19	1,1	95,2
Porto Acre	4.022	1.536	1.391	36	2,3	191,2
Porto Walter	1.194	544	539	4	0,7	32,7
Rio Branco	114.703	37.771	35.788	1.069	2,8	258,6
Rodrigues Alves	2.521	879	857	12	1,4	62,0
Santa Rosa do Purus	2.052	987	978	7	0,7	104,2
Sena Madureira	15.972	5.809	5.690	66	1,1	141,9
Senador Guiomard	6.236	1.180	1.118	42	3,6	180,8
Tarauacá	9.001	6.419	6.358	36	0,6	83,4
Xapuri	5.420	2.991	2.916	29	1,0	148,0
TOTAL	232.451	86.296	82.719	1.761	2,0	196,9

Fonte: Laboratório Charles Mérieux; LACEN- Acre; E-SUS VE (notifica.saude.gov.br)

*Dados parciais sujeitos à revisão/alteração

** Proporção de óbitos entre os casos confirmados

***Óbitos por 100 mil habitantes

ARRECAÇÃO DE DADOS DAS ÚLTIMAS 24 HORAS

COVID-19

BOLETIM ACRE

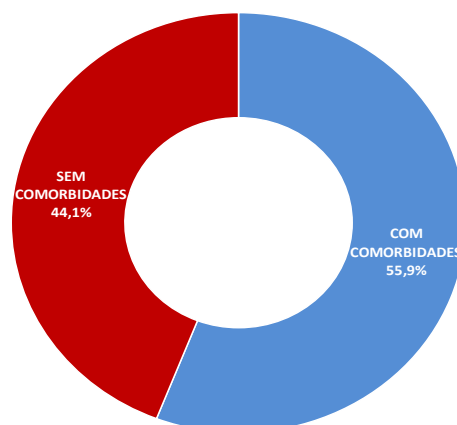
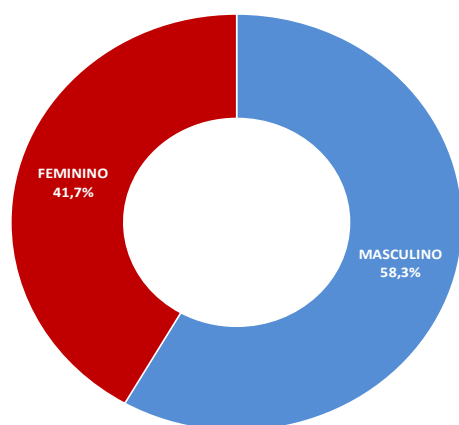
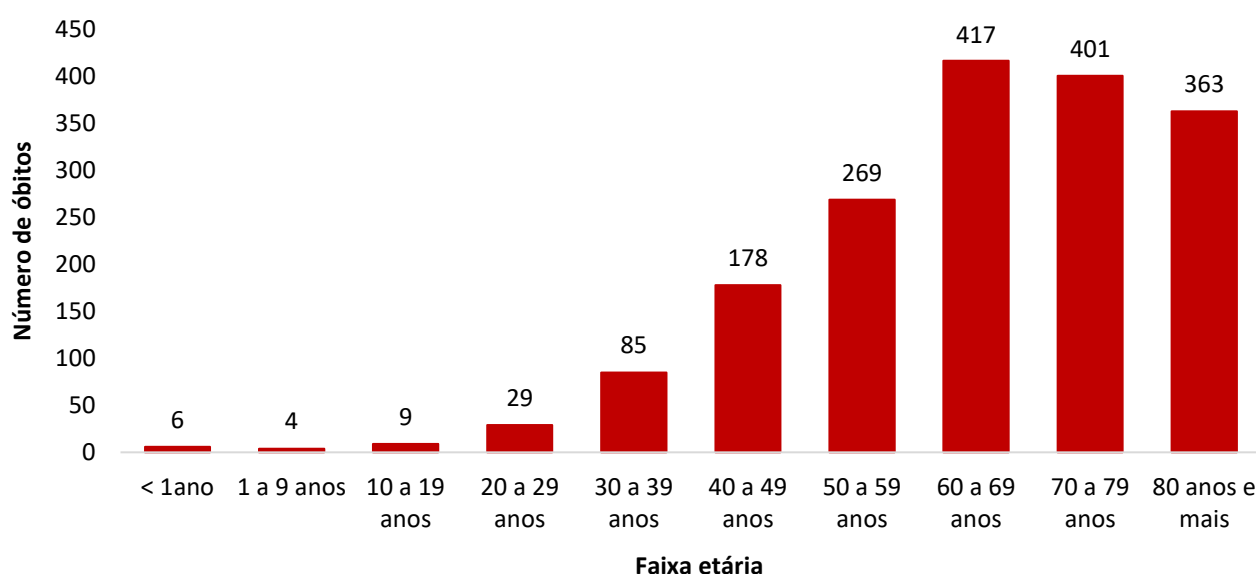
SECRETARIA DE ESTADO DE
SAÚDE



Em relação aos óbitos pode-se observar que 67,1% (1.181 casos) ocorreram em pessoas acima de 60 anos. De acordo com o sexo, 1.026 (58,3%) óbitos ocorreram no sexo masculino e 735 (41,7%) no sexo feminino. Dentre os 1.761 óbitos, 984 (55,9%) deles tinham alguma comorbidade, porém verifica-se que 777 (44,1%) das pessoas que evoluíram para o óbito não tinham histórico de comorbidades (Gráfico 6).

Observação: Os óbitos lançados no boletim diário, somente são contabilizados após a liberação do resultado laboratorial e/ou investigação epidemiológica. Não foi registrado óbito no boletim de hoje.

GRÁFICO 6. DISTRIBUIÇÃO DOS ÓBITOS POR COVID-19 SEGUNDO FAIXA ETÁRIA, SEXO E COMORBIDADES, ACRE, 2020/2021*



Fonte: Laboratório Charles Mérieux; LACEN- Acre; E-SUS VE (notifica.saude.gov.br)

*Dados parciais sujeitos à revisão/alteração

ARRECAÇÃO DE DADOS DAS ÚLTIMAS 24 HORAS

COVID-19

BOLETIM ACRE

SECRETARIA DE ESTADO DE
SAÚDE



De acordo com a faixa etária, observa-se uma relação direta entre a idade e os óbitos, quanto maior a idade, maior também a letalidade da doença (Tabela 3).

TABELA 3. CASOS CONFIRMADOS DA COVID-19, ÓBITOS ABSOLUTOS E ÓBITOS POR 1.000 CASOS NO ACRE, CONFORME A FAIXA ETÁRIA, 2020/2021.

Faixa etária	Nº de casos positivos	Nº de óbitos	Óbitos por 1.000 casos
< 1ano	421	6	14,3
1 a 9 anos	2.527	4	1,6
10 a 19 anos	6.604	9	1,4
20 a 29 anos	17.117	29	1,7
30 a 39 anos	21.075	85	4,0
40 a 49 anos	17.229	178	10,3
50 a 59 anos	10.479	269	25,7
60 a 69 anos	6.197	417	67,3
70 a 79 anos	3.100	401	129,4
80 anos e mais	1.547	363	234,6
TOTAL	86.296	1.761	20,4

Fonte: Laboratório Charles Mérieux; LACEN- Acre; E-SUS VE (notifica.saude.gov.br)

*Dados parciais sujeitos à revisão/alteração

NOTIFICAÇÃO DE CASOS SUSPEITOS

A notificação de casos suspeitos, quando da concordância com os critérios recomendados pelo Ministério da Saúde, deve ser realizada às autoridades epidemiológicas, como: CIEVS Estadual e Secretaria Municipal de Saúde e preencher a ficha de notificação disponível no site: <http://notifica.saude.gov.br>.

PAINEL DE VISUALIZAÇÃO COVID-19 ACRE

✓ Link para visualização: <https://covid19.ac.gov.br>

EQUIPE RESPONSÁVEL PELA ELABORAÇÃO DO BOLETIM

Antônia Zacarias Campêlo
Renata Sonaira Cordeiro Meireles
Elizabete Pimentel Ferreira
Helena Albuquerque Catão Feitoza
Marcos Venicius Malveira de Lima

ARRECAÇÃO DE DADOS DAS ÚLTIMAS 24 HORAS

COVID-19

BOLETIM ACRE

SECRETARIA DE ESTADO DE SAÚDE
SAÚDE

ACRE

Anexo 1 – DISTRIBUIÇÃO DE CASOS DA COVID-19** SEGUNDO MUNICÍPIO DE RESIDÊNCIA E CONFORME O TIPO DE EXAME, ACRE, 2020/2021*

MUNICÍPIOS	CASOS NOTIFICADOS						CASOS CONFIRMADOS						CASOS DESCARTADOS						EM ANÁLISE		
	PCR MERIEUX	PCR LACEN	TR	SOROLOGIA	CE	Total	PCR MERIEUX	PCR LACEN	TR	SOROLOGIA	CE	Total	PCR MERIEUX	PCR LACEN	TR	SOROLOGIA	Total	PCR MERIEUX	PCR LACEN	Total	
Acrelândia	156	2.065	3.608	5	4	5.838	58	849	792	0	4	1.703	98	1.216	2.816	5	4.135	0	0	0	
Assis Brasil	31	661	3.107	0	0	3.799	12	279	1.472	0	0	1.763	19	382	1.635	0	2.036	0	0	0	
Brasileia	176	4.507	3.724	6	1	8.414	35	2.128	766	2	1	2.932	141	2.379	2.958	4	5.482	0	0	0	
Bujari	398	1.581	2.348	1	1	4.329	152	570	414	0	1	1.137	246	1.008	1.934	1	3.189	0	3	3	
Capixaba	723	367	640	3	0	1.733	337	162	157	0	0	656	386	205	483	3	1.077	0	0	0	
Cruzeiro do Sul	1.007	1.548	15.017	542	1	18.115	347	437	6.670	245	1	7.700	660	1.110	8.347	297	10.414	0	1	1	
Epitaciolândia	100	2.239	2.311	1	2	4.653	57	992	440	1	2	1.492	43	1.247	1.871	0	3.161	0	0	0	
Feijó	3.180	1.784	1.743	2	1	6.710	1.466	872	934	2	1	3.275	1.714	911	809	0	3.434	0	1	1	
Jordão	10	40	1.860	0	0	1.910	5	2	700	0	0	707	5	37	1.160	0	1.202	0	1	1	
Mâncio Lima	68	125	5.516	144	0	5.853	38	34	2.766	36	0	2.874	30	91	2.750	108	2.979	0	0	0	
Manoel Urbano	71	142	2.200	1	2	2.416	28	50	827	0	2	907	43	92	1.373	1	1.509	0	0	0	
M. Thaumaturgo	20	105	2.998	0	0	3.123	7	21	1.246	0	0	1.274	12	84	1.752	0	1.848	1	0	1	
Plácido de Castro	1.818	1.055	2.155	2	1	5.031	695	399	664	1	1	1.760	1.123	652	1.491	1	3.267	0	4	4	
Porto Acre	830	2.200	990	2	0	4.022	366	871	299	0	0	1.536	464	1.329	691	2	2.486	0	0	0	
Porto Walter	10	24	1.090	69	1	1.194	3	6	503	31	1	544	7	18	587	38	650	0	0	0	
Rio Branco	65.770	13.584	35.086	187	76	114.703	27.625	3.361	6.614	95	76	37.771	38.079	10.220	28.472	92	76.863	66	3	69	
Rodrigues Alves	27	59	2.429	6	0	2.521	16	10	850	3	0	879	11	49	1.579	3	1.642	0	0	0	
Santa Rosa	36	24	1.990	0	2	2.052	15	5	965	0	2	987	21	19	1.025	0	1.065	0	0	0	
Sena Madureira	2.370	1.583	11.988	28	3	15.972	941	459	4.391	15	3	5.809	1.429	1.116	7.597	13	10.155	0	8	8	
Senador Guiomard	462	1.190	4.510	70	4	6.236	243	465	463	5	4	1.180	218	725	4.047	65	5.055	1	0	1	
Tarauacá	274	1.415	7.308	1	3	9.001	125	524	5.767	0	3	6.419	149	889	1.541	1	2.580	0	2	2	
Xapuri	101	2.415	2.903	0	1	5.420	43	736	2.211	0	1	2.991	58	1.657	692	0	2.407	0	22	22	
TOTAL	77.638	38.713	115.521	1.070	103	233.045	32.614	13.232	39.911	436	103	86.296	44.956	25.436	75.610	634	146.636	68	45	113	

Fonte: Laboratório Charles Mérieux; LACEN- Acre; E-SUS VE (notifica.saude.gov.br).

*Dados parciais sujeitos à revisão/alteração.

**Exame de avaliação laboratorial para detecção de COVID-19.