

ARRECAÇÃO DE DADOS DAS ÚLTIMAS 24 HORAS

# COVID-19

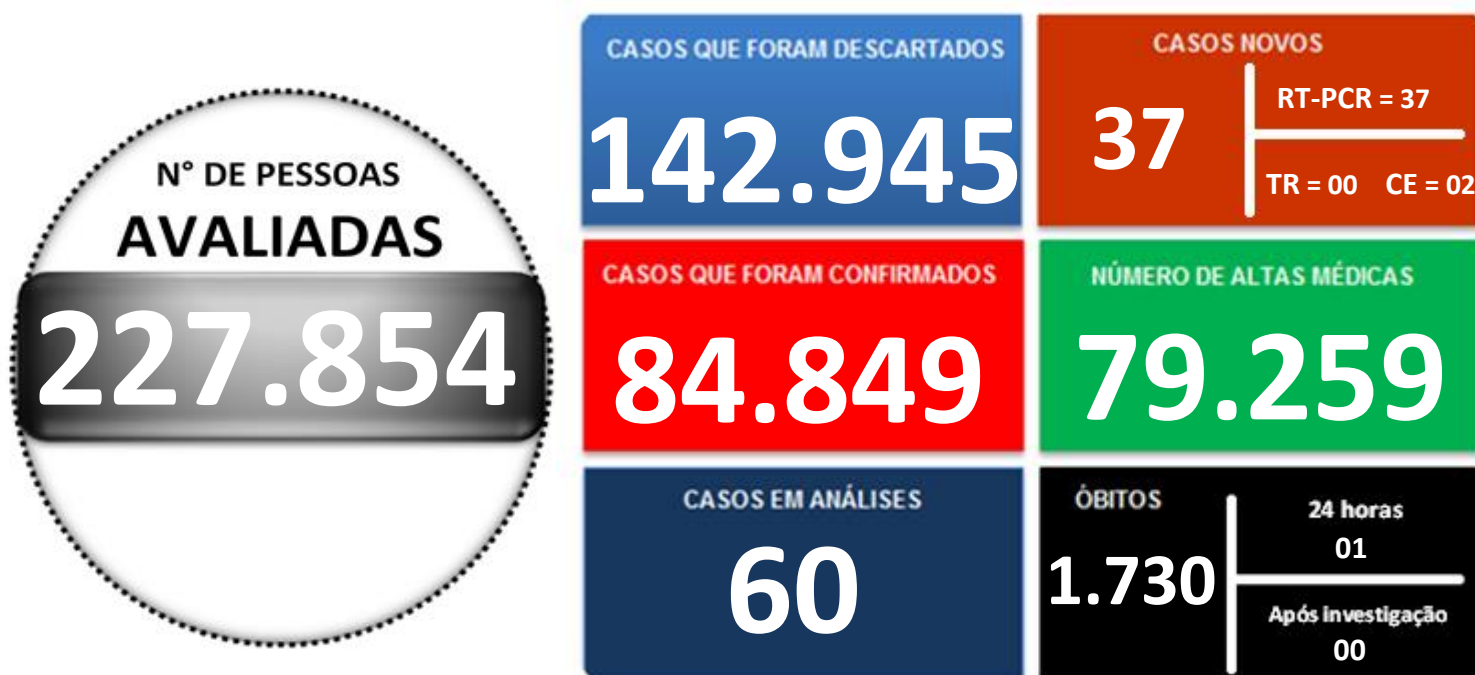
BOLETIM ACRE

SECRETARIA DE ESTADO DE  
**SAÚDE**

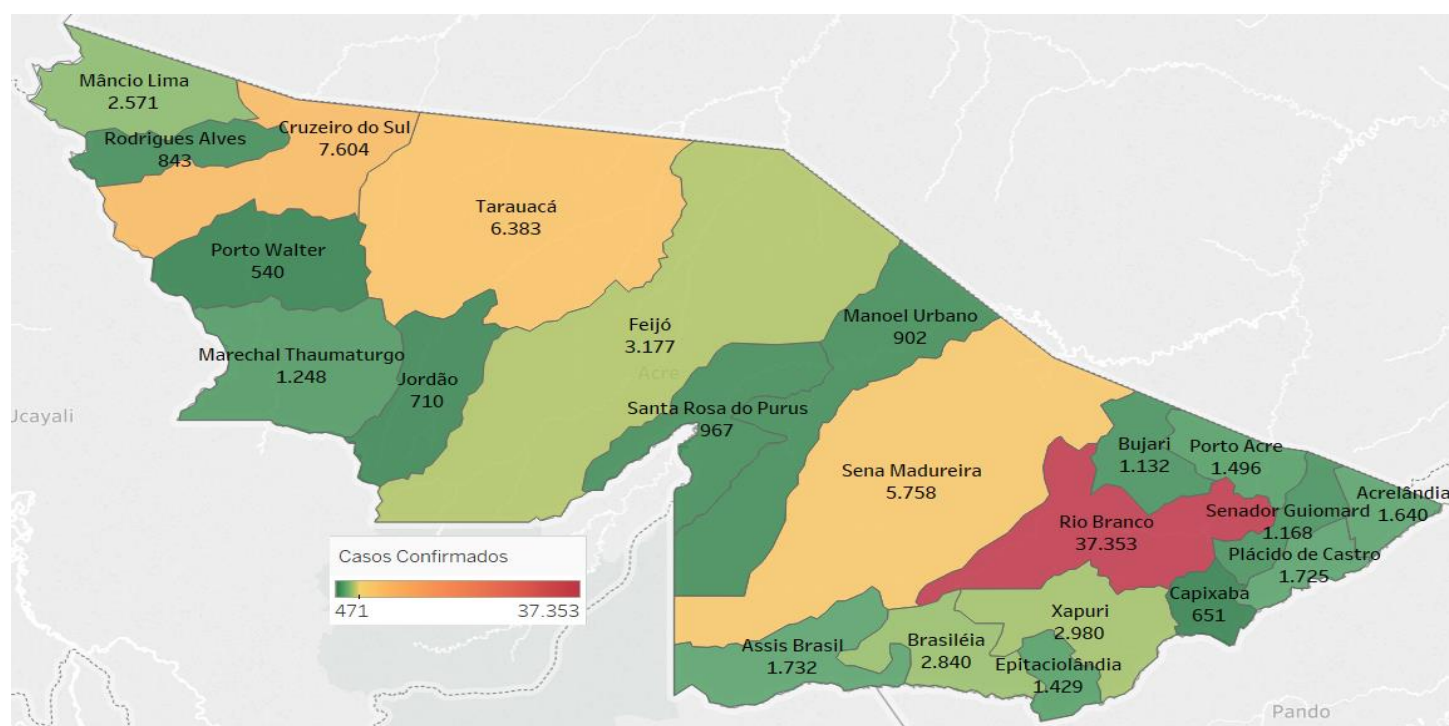


Domingo, 20 de junho de 2021

## SITUAÇÃO ATUAL DOS CASOS CONFIRMADOS DA COVID-19 NO ESTADO DO ACRE



## DISTRIBUIÇÃO DOS CASOS CONFIRMADOS POR MUNICÍPIO DE RESIDÊNCIA



ARRECAÇÃO DE DADOS DAS ÚLTIMAS 24 HORAS

# COVID-19

BOLETIM ACRE

SECRETARIA DE ESTADO DE  
**SAÚDE**



As notificações no Estado do Acre começaram a ocorrer a partir do dia 02/03/2020, seguindo até o dia 15/03/20 em média com 2 notificações diárias, após a confirmação dos primeiros casos, no dia 17 de março, as notificações aumentaram de forma significativa. No Estado, até o momento, são 227.854 casos notificados, tendo sido 142.945 (62,7%) casos descartados, 84.849 (37,2%) confirmados e 60 (0,1%) em análise por PCR (Tabela 1). O Estado do Acre apresentou um aumento de 37 casos confirmados novos na fase clínica da doença (RT-PCR). Esse valor é adicionado ao número total de casos confirmados da doença.

**TABELA 1 – DISTRIBUIÇÃO DE CASOS DA COVID-19\*\*SEGUNDO MUNICÍPIO DE RESIDÊNCIA, ACRE, 2020/2021\***

Municípios	Casos notificados	Casos confirmados	Casos descartados	Em análise	
				Merieux	Lacen
Acrelândia	5.695	1.640	4.055	0	0
Assis Brasil	3.673	1.732	1.941	0	0
Brasileia	8.215	2.840	5.362	0	13
Bujari	4.298	1.132	3.166	0	0
Capixaba	1.718	651	1.067	0	0
Cruzeiro do Sul	17.650	7.604	10.046	0	10
Epitaciolândia	4.469	1.429	3.030	0	0
Feijó	6.483	3.177	3.301	0	5
Jordão	1.909	710	1.199	0	0
Mâncio Lima	5.571	2.571	3.000	0	0
Manoel Urbano	2.404	902	1.502	0	0
M. Thaumaturgo	3.056	1.248	1.808	0	0
Plácido de Castro	4.821	1.725	3.096	0	0
Porto Acre	3.930	1.496	2.434	0	0
Porto Walter	1.167	540	627	0	0
Rio Branco	112.327	37.353	74.953	20	1
Rodrigues Alves	2.431	843	1.588	0	0
Santa Rosa do Purus	2.022	967	1.055	0	0
Sena Madureira	15.650	5.758	9.892	0	0
Senador Guiomard	6.152	1.168	4.984	0	0
Tarauacá	8.885	6.383	2.494	0	8
Xapuri	5.328	2.980	2.345	0	3
<b>TOTAL</b>	<b>227.854</b>	<b>84.849</b>	<b>142.945</b>	<b>20</b>	<b>40</b>

Fonte: Laboratório Charles Mérieux; LACEN- Acre; E-SUS VE (notifica.saude.gov.br)

\*Dados parciais sujeitos à revisão/alteração.

\*\*Exame de avaliação laboratorial para detecção de COVID-19

ARRECAÇÃO DE DADOS DAS ÚLTIMAS 24 HORAS

# COVID-19

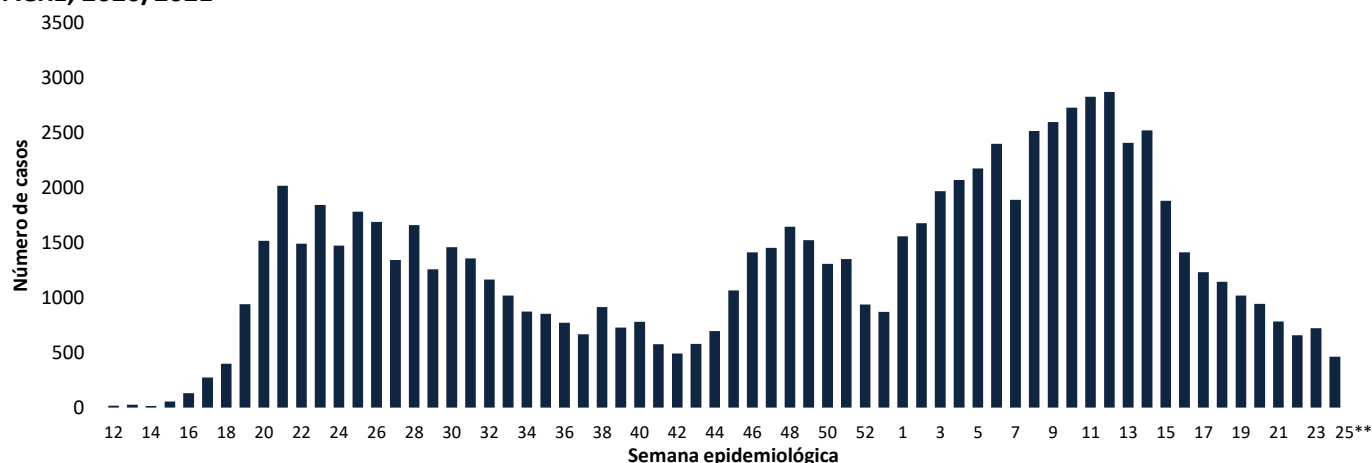
BOLETIM ACRE

SECRETARIA DE ESTADO DE  
**SAÚDE**



De acordo com as semanas epidemiológicas (SE), os casos da COVID-19 apresentaram tendência de aumento até a SE 21/2020, entre as semanas 22 a 30/2020 os casos confirmados apresentaram flutuações, da SE 31 a 37/2020 verifica-se uma tendência de redução. Entretanto, a partir da SE 38/2020 os casos voltaram a apresentar flutuações, com tendência de aumento entre as SE 43-48/2020, a partir da SE 49/2020 os casos apresentaram flutuações, com forte tendência de aumento a partir da SE 01/2021, excetuando-se a SE 07/2021. Observa-se, a partir da SE 13/2021 uma tendência de redução no número de casos confirmados até a SE 22/2021 (Gráfico 1). Atualmente, o Estado do Acre tem o registro de 1.730 óbitos por COVID-19, que ocorreram entre os dias 06 de abril de 2020 a 18 de junho de 2021 (Gráfico 2).

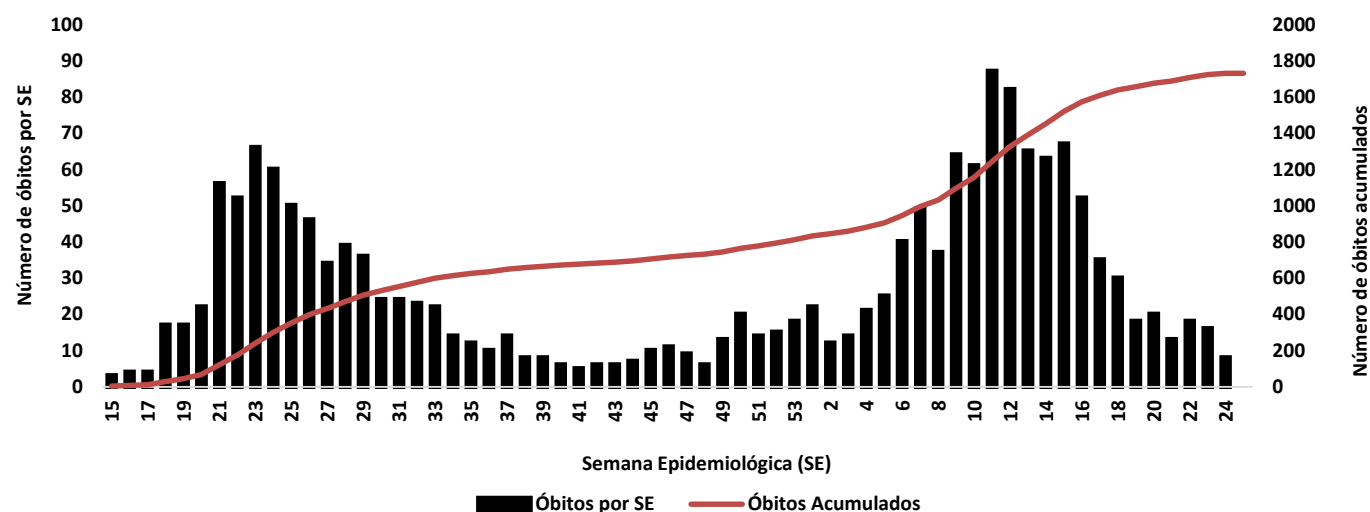
**GRÁFICO 1 – DISTRIBUIÇÃO DO NÚMERO DE CASOS CONFIRMADOS DA COVID-19 POR SEMANA EPIDEMIOLÓGICA, ACRE, 2020/2021\***



Fonte: Laboratório Charles Mérieux; LACEN- Acre; E-SUS VE (notifica.saude.gov.br)

\*Dados parciais sujeitos à revisão/alteração. \*\*Semana Epidemiológica 24 (Dados até o dia 20/06/2021)

**GRÁFICO 2 – DISTRIBUIÇÃO DO NÚMERO DE ÓBITOS E CURVA ACUMULADA POR COVID-19, CONFORME SEMANA EPIDEMIOLÓGICA DA OCORRÊNCIA, ACRE, 2020/2021\***



Fonte: Laboratório Charles Mérieux; LACEN- Acre; E-SUS VE (notifica.saude.gov.br)

\*Dados parciais sujeitos à revisão/alteração. \*\*Semana Epidemiológica 24 (Dados até o dia 20/06/2021)

ARRECAÇÃO DE DADOS DAS ÚLTIMAS 24 HORAS

# COVID-19

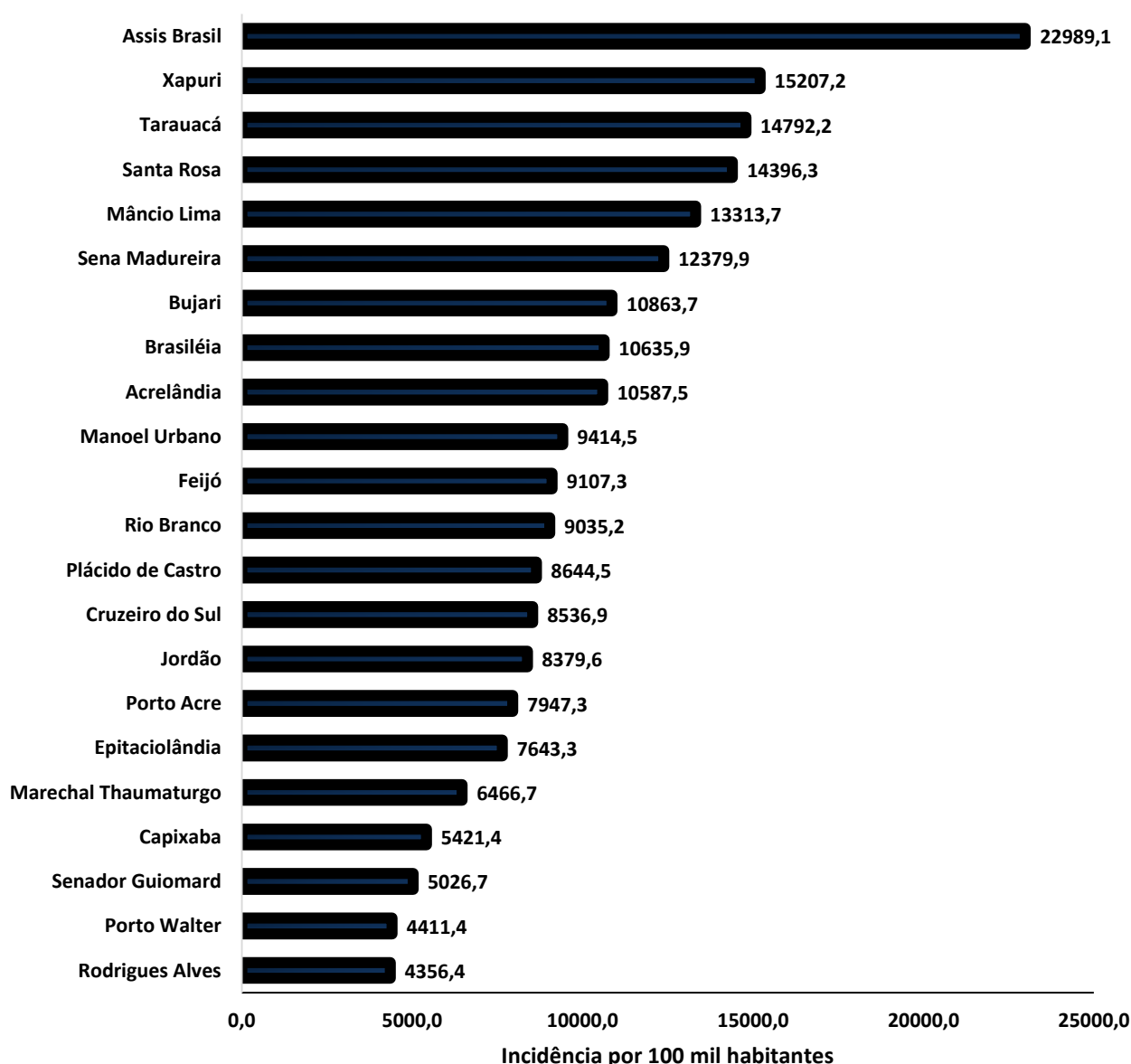
BOLETIM ACRE

SECRETARIA DE ESTADO DE  
**SAÚDE**



A incidência da COVID-19 no Acre é de 9.486,0 casos por 100.000 habitantes, o municípios Assis Brasil e Xapuri apresentam as maiores incidências do Estado com 22.989,1 e 15.207,2/100.000 habitantes, respectivamente (Gráfico 3).

**GRÁFICO 3 - INCIDÊNCIA DA COVID-19 SEGUNDO MUNICÍPIO DE RESIDÊNCIA, ACRE, 2020/2021\*\***



Fonte: Laboratório Charles Mérieux; LACEN- Acre; E-SUS VE (notifica.saude.gov.br)

\*Para cada 100.000 habitantes.

\*\*Dados parciais sujeitos à revisão/alteração.

Dos casos positivos, em relação ao sexo, 38.578 (45,5%) casos são do sexo masculino e 46.271 (54,5%) do sexo feminino, quanto à faixa etária dos casos confirmados, a maior proporção encontra-se entre 30 a 39 anos em ambos os sexos (Gráfico 4).



ARRECAÇÃO DE DADOS DAS ÚLTIMAS 24 HORAS

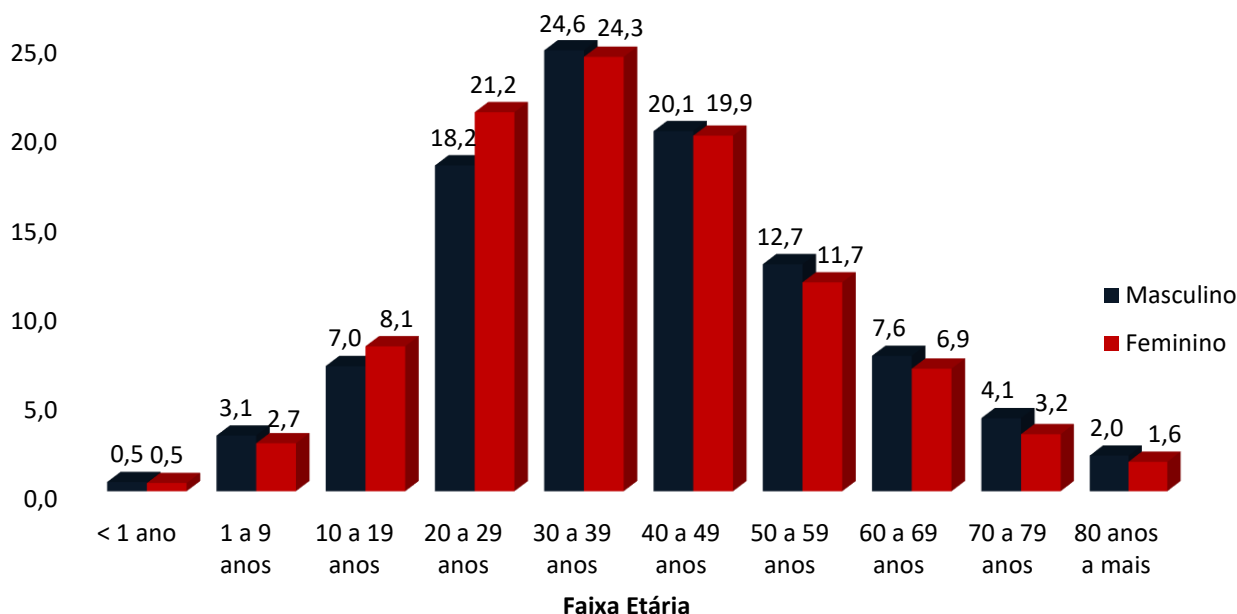
# COVID-19

BOLETIM ACRE

SECRETARIA DE ESTADO DE  
**SAÚDE**



**GRÁFICO 4. DISTRIBUIÇÃO DOS CASOS CONFIRMADOS\* DE COVID-19 POR SEXO E FAIXA ETÁRIA, ACRE, 2020/2021\***

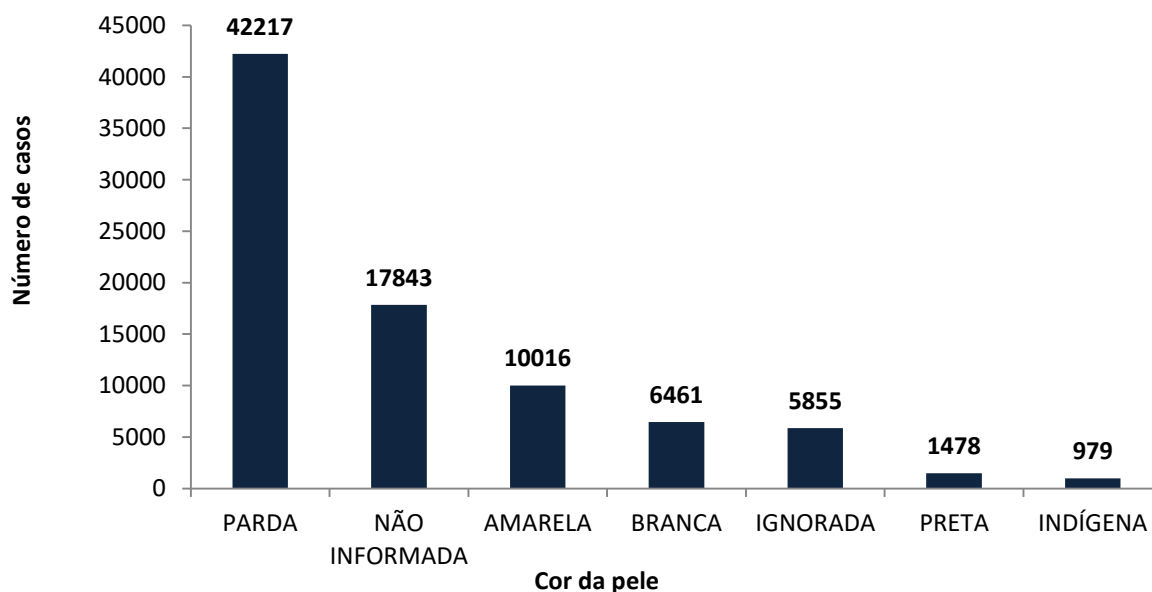


Fonte: Laboratório Charles Mérieux; LACEN- Acre; E-SUS VE (notifica.saude.gov.br)

\*Dados parciais sujeitos à revisão/alteração

De acordo com a variável cor da pele, a maior proporção de casos positivos é de pessoas pardas (49,8%). Entretanto, verifica-se que 27,9% dos casos confirmados não possuem o registro desta informação (Gráfico 5).

**GRÁFICO 5. DISTRIBUIÇÃO DOS CASOS CONFIRMADOS\* DE COVID-19 POR COR DA PELE, ACRE, 2020/2021\***



Fonte: Laboratório Charles Mérieux; LACEN- Acre; E-SUS VE (notifica.saude.gov.br)

\*Dados parciais sujeitos à revisão/alteração

ARRECAÇÃO DE DADOS DAS ÚLTIMAS 24 HORAS

# COVID-19

BOLETIM ACRE

SECRETARIA DE ESTADO DE  
**SAÚDE**



A partir do dia 09 de abril de 2020, o Departamento de Vigilância em Saúde do Estado do Acre considera que os municípios que apresentam casos confirmados da COVID-19 encontram-se na fase de transmissão comunitária ou sustentada, pois não é possível mais estabelecer vínculo epidemiológico entre os casos. A maior parte dos casos positivos estão evoluindo sem complicações, não necessitando de internação, apenas com indicação de isolamento domiciliar por 14 dias para tratamento e recuperação. Até o momento, 79.259 receberam alta, por já ter cumprido os 14 dias e não estarem apresentando mais os sintomas da doença. Entretanto, 1.730 óbitos foram registrados no Estado, o município de Rio Branco apresentou o maior número, 1.053 óbitos. O Acre apresenta um coeficiente de mortalidade (óbitos por 100 mil habitantes) de 193,4 e de letalidade de 2,0%, sendo que o maior coeficiente de mortalidade verifica-se no município de Assis Brasil (318,6/100.000 habitantes) e de letalidade em Senador Guiomard (3,6%) – Tabela 2.

**TABELA 2. DISTRIBUIÇÃO DOS CASOS CONFIRMADOS SEGUNDO A EVOLUÇÃO, ACRE, 2020/2021\***

Municípios	Nº de testes realizados	Casos confirmados	Altas	Óbitos	Letalidade** (%)	Mortalidade*** (100.000 hab)
Acrelândia	5.695	1.640	1.520	35	2,1	226,0
Assis Brasil	3.673	1.732	1.647	24	1,4	318,6
Brasileia	8.215	2.840	2.466	38	1,3	142,3
Bujari	4.298	1.132	1.053	17	1,5	163,1
Capixaba	1.718	651	582	17	2,6	141,6
Cruzeiro do Sul	17.650	7.604	7.425	154	2,0	172,9
Epitaciolândia	4.469	1.429	1.240	32	2,2	171,2
Feijó	6.483	3.177	2.735	59	1,9	169,1
Jordão	1.909	710	708	2	0,3	23,6
Mâncio Lima	5.571	2.571	2.527	29	1,1	150,2
Manoel Urbano	2.404	902	880	14	1,6	146,1
M. Thaumaturgo	3.056	1.248	1.146	11	0,9	57,0
Plácido de Castro	4.821	1.725	1.645	18	1,0	90,2
Porto Acre	3.930	1.496	1.299	36	2,4	191,2
Porto Walter	1.167	540	535	4	0,7	32,7
Rio Branco	112.327	37.353	34.412	1.053	2,8	254,7
Rodrigues Alves	2.431	843	824	11	1,3	56,8
Santa Rosa do Purus	2.022	967	955	7	0,7	104,2
Sena Madureira	15.650	5.758	5.544	64	1,1	137,6
Senador Guiomard	6.152	1.168	1.072	42	3,6	180,8
Tarauacá	8.885	6.383	6.176	36	0,6	83,4
Xapuri	5.328	2.980	2.868	27	0,9	137,8
<b>TOTAL</b>	<b>227.854</b>	<b>84.849</b>	<b>79.259</b>	<b>1.730</b>	<b>2,0</b>	<b>193,4</b>

Fonte: Laboratório Charles Mérieux; LACEN- Acre; E-SUS VE (notifica.saude.gov.br)

\*Dados parciais sujeitos à revisão/alteração

\*\* Proporção de óbitos entre os casos confirmados

\*\*\*Óbitos por 100 mil habitantes

ARRECAÇÃO DE DADOS DAS ÚLTIMAS 24 HORAS

# COVID-19

BOLETIM ACRE

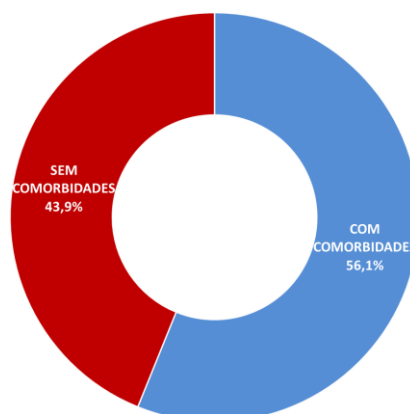
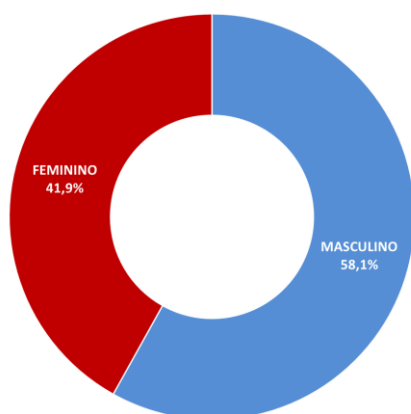
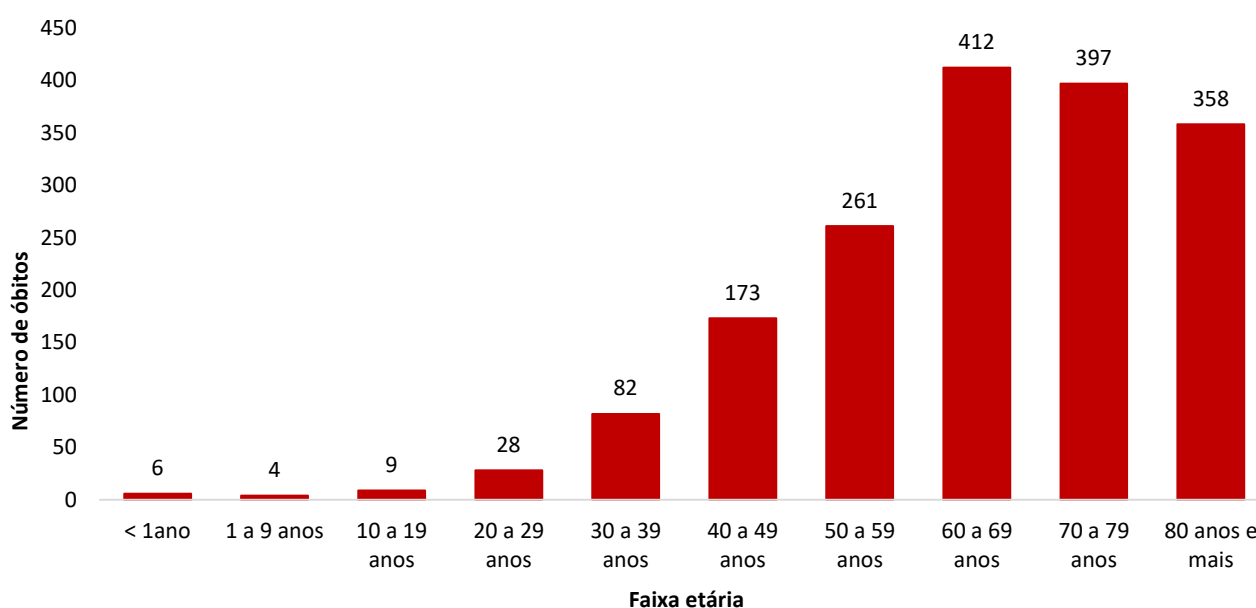
SECRETARIA DE ESTADO DE  
**SAÚDE**



Em relação aos óbitos pode-se observar que 67,5% (1.167 casos) ocorreram em pessoas acima de 60 anos. De acordo com o sexo, 1.005 (58,1%) óbitos ocorreram no sexo masculino e 725 (41,9%) no sexo feminino. Dentre os 1.730 óbitos, 971 (56,1%) deles tinham alguma comorbidade, porém verifica-se que 759 (43,9%) das pessoas que evoluíram para o óbito não tinham histórico de comorbidades (Gráfico 6).

**Observação:** Os óbitos lançados no boletim diário, somente são contabilizados após a liberação do resultado laboratorial e/ou investigação epidemiológica. O óbito lançado no boletim atual é das últimas 24 horas.

**GRÁFICO 6. DISTRIBUIÇÃO DOS ÓBITOS POR COVID-19 SEGUNDO FAIXA ETÁRIA, SEXO E COMORBIDADES, ACRE, 2020/2021\***



Fonte: Laboratório Charles Mérieux; LACEN- Acre; E-SUS VE ([notifica.saude.gov.br](https://notifica.saude.gov.br))

\*Dados parciais sujeitos à revisão/alteração

ARRECAÇÃO DE DADOS DAS ÚLTIMAS 24 HORAS

# COVID-19

BOLETIM ACRE

SECRETARIA DE ESTADO DE  
SAÚDE



De acordo com a faixa etária, observa-se uma relação direta entre a idade e os óbitos, quanto maior a idade, maior também a letalidade da doença (Tabela 3).

**TABELA 3. CASOS CONFIRMADOS DA COVID-19, ÓBITOS ABSOLUTOS E ÓBITOS POR 1.000 CASOS NO ACRE, CONFORME A FAIXA ETÁRIA, 2020/2021**

Faixa etária	Nº de casos positivos	Nº de óbitos	Óbitos por 1.000 casos
< 1ano	412	6	14,6
1 a 9 anos	2.443	4	1,6
10 a 19 anos	6.457	9	1,4
20 a 29 anos	16.840	28	1,7
30 a 39 anos	20.749	82	4,0
40 a 49 anos	16.958	173	10,2
50 a 59 anos	10.305	261	25,3
60 a 69 anos	6.098	412	67,6
70 a 79 anos	3.056	397	129,9
80 anos e mais	1.531	358	233,8
<b>TOTAL</b>	<b>84.849</b>	<b>1.730</b>	<b>20,4</b>

Fonte: Laboratório Charles Mérieux; LACEN- Acre; E-SUS VE (notifica.saude.gov.br)

\*Dados parciais sujeitos à revisão/alteração

## NOTIFICAÇÃO DE CASOS SUSPEITOS

A notificação de casos suspeitos, quando da concordância com os critérios recomendados pelo Ministério da Saúde, deve ser realizada às autoridades epidemiológicas, como: CIEVS Estadual e Secretaria Municipal de Saúde e preencher a ficha de notificação disponível no site: <http://notifica.saude.gov.br>.

## PAINEL DE VISUALIZAÇÃO COVID-19 ACRE

✓ Link para visualização: <https://covid19.ac.gov.br>

## EQUIPE RESPONSÁVEL PELA ELABORAÇÃO DO BOLETIM

Antônia Zacarias Campêlo  
Renata Sonaira Cordeiro Meireles  
Elizabeth Pimentel Ferreira  
Helena Albuquerque Catão Feitoza  
Marcos Venicius Malveira de Lima



ARRECAÇÃO DE DADOS DAS ÚLTIMAS 24 HORAS

# COVID-19

BOLETIM ACRE

SECRETARIA DE ESTADO DE SAÚDE  
SAÚDE

ACRE

## Anexo 1 – DISTRIBUIÇÃO DE CASOS DA COVID-19\*\* SEGUNDO MUNICÍPIO DE RESIDÊNCIA E CONFORME O TIPO DE EXAME, ACRE, 2020/2021\*

MUNICÍPIOS	CASOS NOTIFICADOS						CASOS CONFIRMADOS						CASOS DESCARTADOS						EM ANÁLISE		
	PCR MERIEUX	PCR LACEN	TR	SOROLOGIA	CE	Total	PCR MERIEUX	PCR LACEN	TR	SOROLOGIA	CE	Total	PCR MERIEUX	PCR LACEN	TR	SOROLOGIA	Total	PCR MERIEUX	PCR LACEN	Total	
Acrelândia	156	2.032	3.498	5	4	5.695	58	840	738	0	4	1.640	98	1.192	2.760	5	4.055	0	0	0	
Assis Brasil	31	644	2.998	0	0	3.673	12	274	1.446	0	0	1.732	19	370	1.552	0	1.941	0	0	0	
Brasileia	175	4.374	3.659	6	1	8.215	35	2.053	749	2	1	2.840	140	2.308	2.910	4	5.362	0	13	13	
Bujari	397	1.551	2.348	1	1	4.298	152	566	413	0	1	1.132	245	985	1.935	1	3.166	0	0	0	
Capixaba	723	354	638	3	0	1.718	337	157	157	0	0	651	386	197	481	3	1.067	0	0	0	
Cruzeiro do Sul	1.006	1.501	14.600	542	1	17.650	347	432	6.579	245	1	7.604	659	1.069	8.021	297	10.046	0	10	10	
Epitaciolândia	99	2.152	2.215	1	2	4.469	57	951	418	1	2	1.429	42	1.191	1.797	0	3.030	0	0	0	
Feijó	3.176	1.638	1.666	2	1	6.483	1.466	831	877	2	1	3.177	1.710	802	789	0	3.301	0	5	5	
Jordão	10	38	1.861	0	0	1.909	5	2	703	0	0	710	5	36	1.158	0	1.199	0	0	0	
Mâncio Lima	68	124	5.235	144	0	5.571	38	34	2.463	36	0	2.571	30	90	2.772	108	3.000	0	0	0	
Manoel Urbano	71	141	2.189	1	2	2.404	28	50	822	0	2	902	43	91	1.367	1	1.502	0	0	0	
M. Thaumaturgo	19	104	2.933	0	0	3.056	7	20	1.221	0	0	1.248	12	84	1.712	0	1.808	0	0	0	
Plácido de Castro	1.814	1.023	1.981	2	1	4.821	693	394	636	1	1	1.725	1.121	629	1.345	1	3.096	0	0	0	
Porto Acre	830	2.119	979	2	0	3.930	366	833	297	0	0	1.496	464	1.286	682	2	2.434	0	0	0	
Porto Walter	10	23	1.064	69	1	1.167	3	6	499	31	1	540	7	17	565	38	627	0	0	0	
Rio Branco	65.303	12.541	34.220	187	76	112.327	27.551	3.116	6.515	95	76	37.353	37.732	9.424	27.705	92	74.953	20	1	21	
Rodrigues Alves	27	54	2.344	6	0	2.431	16	10	814	3	0	843	11	44	1.530	3	1.588	0	0	0	
Santa Rosa	36	23	1.961	0	2	2.022	15	4	946	0	2	967	21	19	1.015	0	1.055	0	0	0	
Sena Madureira	2.367	1.462	11.790	28	3	15.650	939	444	4.357	15	3	5.758	1.428	1.018	7.433	13	9.892	0	0	0	
Senador Guiomard	455	1.170	4.453	70	4	6.152	242	461	456	5	4	1.168	213	709	3.997	65	4.984	0	0	0	
Tarauacá	273	1.331	7.277	1	3	8.885	125	520	5.735	0	3	6.383	148	803	1.542	1	2.494	0	8	8	
Xapuri	101	2.333	2.893	0	1	5.328	43	721	2.215	0	1	2.980	58	1.609	678	0	2.345	0	3	3	
TOTAL	77.147	36.732	112.802	1.070	103	227.854	32.535	12.719	39.056	436	103	84.849	44.592	23.973	73.746	634	142.945	20	40	60	

Fonte: Laboratório Charles Mérieux; LACEN- Acre; E-SUS VE (notifica.saude.gov.br).

\*Dados parciais sujeitos à revisão/alteração.

\*\*Exame de avaliação laboratorial para detecção de COVID-19.9