

ARRECAÇÃO DE DADOS DAS ÚLTIMAS 24 HORAS

COVID-19

BOLETIM ACRE

SECRETARIA DE ESTADO DE
SAÚDE



Terça-feira, 15 de junho de 2021

SITUAÇÃO ATUAL DOS CASOS CONFIRMADOS DA COVID-19 NO ESTADO DO ACRE

Nº DE PESSOAS
AVALIADAS

225.426

CASOS QUE FORAM DESCARTADOS

140.967

CASOS QUE FORAM CONFIRMADOS

84.404

CASOS EM ANÁLISES

55

CASOS NOVOS

67 | RT-PCR = 06
TR = 61 CE = 00

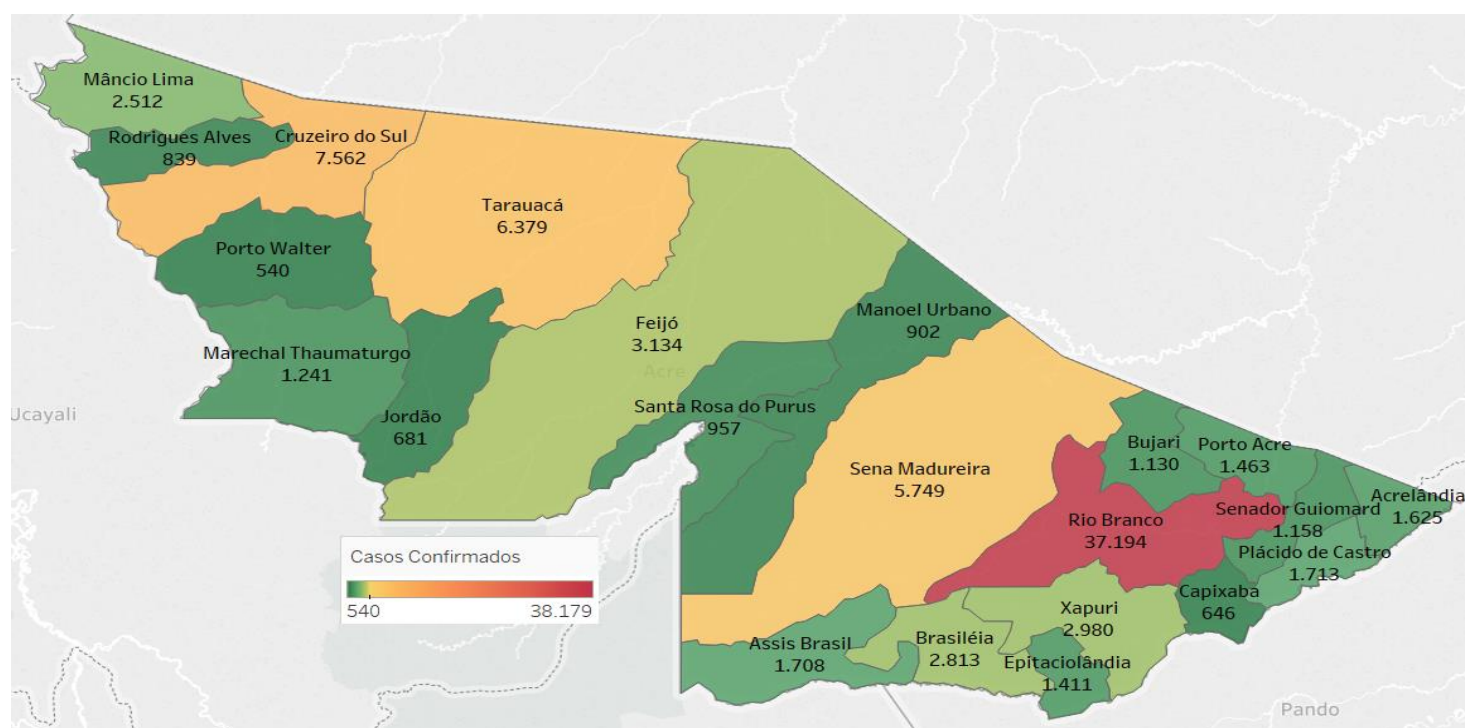
NÚMERO DE ALTAS MÉDICAS

78.886

ÓBITOS

1.721 | 24 horas: 01
Após investigação: 01

DISTRIBUIÇÃO DOS CASOS CONFIRMADOS POR MUNICÍPIO DE RESIDÊNCIA



ARRECAÇÃO DE DADOS DAS ÚLTIMAS 24 HORAS

COVID-19

BOLETIM ACRE

SECRETARIA DE ESTADO DE
SAÚDE



As notificações no Estado do Acre começaram a ocorrer a partir do dia 02/03/2020, seguindo até o dia 15/03/20 em média com 2 notificações diárias, após a confirmação dos primeiros casos, no dia 17 de março, as notificações aumentaram de forma significativa. No Estado, até o momento, são 225.058 casos notificados, tendo sido 140.967 (62,5%) casos descartados, 84.404 (37,5%) confirmados e 55 em análise por PCR (Tabela 1). O Estado do Acre apresentou um aumento de 67 casos confirmados, sendo 06 casos novos na fase clínica da doença (RT-PCR), 61 casos com imunidade para o SARS CoV2 (TR), caracterizando contato anterior com o vírus, não sendo possível determinar o período de contágio. Esses valores são adicionados ao número total de casos confirmados da doença.

TABELA 1 – DISTRIBUIÇÃO DE CASOS DA COVID-19SEGUNDO MUNICÍPIO DE RESIDÊNCIA, ACRE, 2020/2021***

Municípios	Casos notificados	Casos confirmados	Casos descartados	Em análise	
				Merieux	Lacen
Acrelândia	5.442	1.625	3.817	0	0
Assis Brasil	3.570	1.708	1.862	0	0
Brasileia	8.098	2.813	5.285	0	0
Bujari	4.276	1.130	3.141	0	5
Capixaba	1.693	647	1.046	0	0
Cruzeiro do Sul	17.564	7.567	9.997	0	0
Epitaciolândia	4.403	1.411	2.992	0	0
Feijó	6.393	3.134	3.259	0	0
Jordão	1.888	706	1.182	0	0
Mâncio Lima	5.504	2.517	2.987	0	0
Manoel Urbano	2.397	902	1.495	0	0
M. Thaumaturgo	3.045	1.247	1.798	0	0
Plácido de Castro	4.778	1.713	3.064	0	1
Porto Acre	3.855	1.464	2.389	1	1
Porto Walter	1.166	540	626	0	0
Rio Branco	111.238	37.208	73.985	42	3
Rodrigues Alves	2.434	840	1.594	0	0
Santa Rosa do Purus	2.027	964	1.063	0	0
Sena Madureira	15.476	5.750	9.724	0	2
Senador Guiomard	6.040	1.159	4.881	0	0
Tarauacá	8.846	6.379	2.467	0	0
Xapuri	5.293	2.980	2.313	0	0
TOTAL	225.426	84.404	140.967	43	12

Fonte: Laboratório Charles Mérieux; LACEN- Acre; E-SUS VE (notifica.saude.gov.br)

*Dados parciais sujeitos à revisão/alteração.

**Exame de avaliação laboratorial para detecção de COVID-19

ARRECAÇÃO DE DADOS DAS ÚLTIMAS 24 HORAS

COVID-19

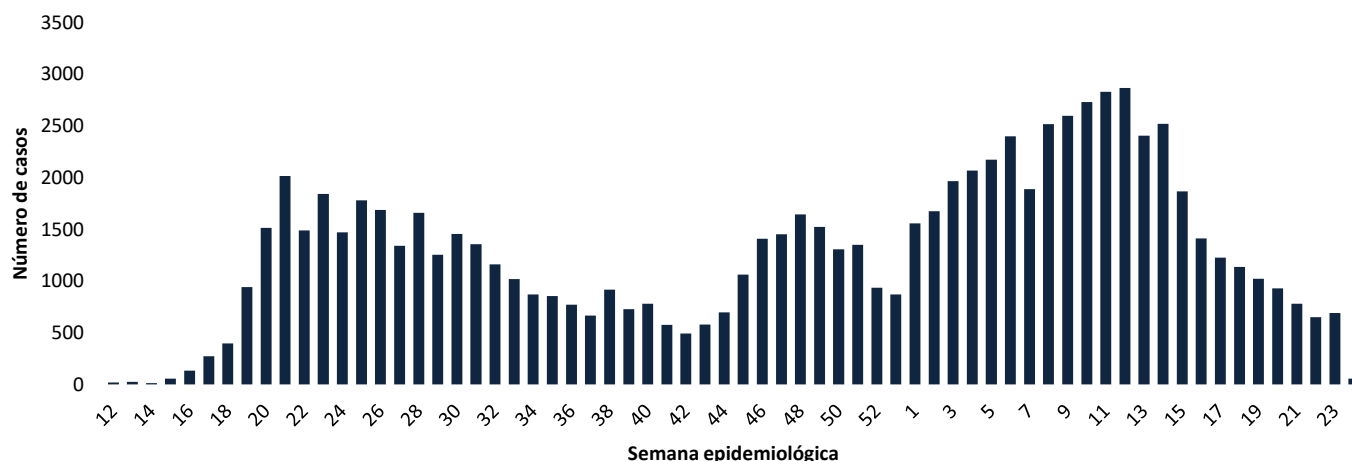
BOLETIM ACRE

SECRETARIA DE ESTADO DE
SAÚDE



De acordo com as semanas epidemiológicas (SE), os casos da COVID-19 apresentaram tendência de aumento até a SE 21/2020, entre as semanas 22 a 30/2020 os casos confirmados apresentaram flutuações, da SE 31 a 37/2020 verifica-se uma tendência de redução. Entretanto, a partir da SE 38/2020 os casos voltaram a apresentar flutuações, com tendência de aumento entre as SE 43-48/2020, a partir da SE 49/2020 os casos apresentaram flutuações, com forte tendência de aumento a partir da SE 01/2021, excetuando-se a SE 07/2021. Observa-se, a partir da SE 13/2021 uma tendência de redução no número de casos confirmados (Gráfico 1). Atualmente, o Estado do Acre tem o registro de 1.721 óbitos por COVID-19, que ocorreram entre os dias 06 de abril de 2020 a 14 de junho de 2021 (Gráfico 2).

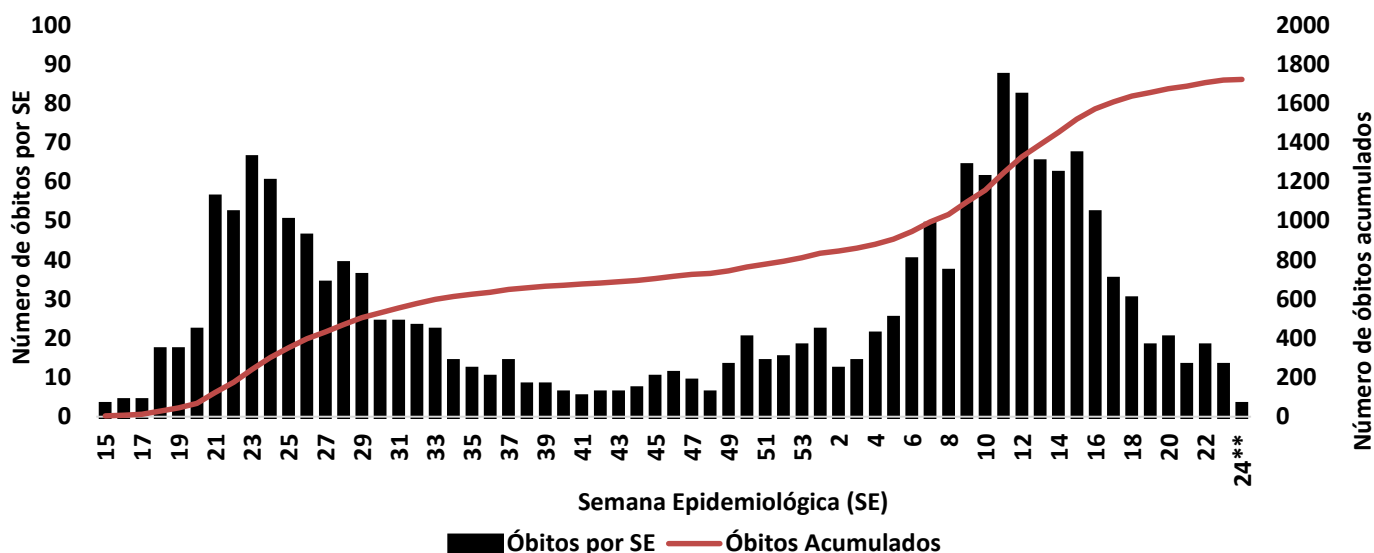
GRÁFICO 1 – DISTRIBUIÇÃO DO NÚMERO DE CASOS CONFIRMADOS DA COVID-19 POR SEMANA EPIDEMIOLÓGICA, ACRE, 2020/2021*



Fonte: Laboratório Charles Mérieux; LACEN- Acre; E-SUS VE (notifica.saude.gov.br)

*Dados parciais sujeitos à revisão/alteração. **Semana Epidemiológica 24 (Dados até o dia 13/06/2021)

GRÁFICO 2 – DISTRIBUIÇÃO DO NÚMERO DE ÓBITOS E CURVA ACUMULADA POR COVID-19, CONFORME SEMANA EPIDEMIOLÓGICA DA OCORRÊNCIA, ACRE, 2020/2021*



Fonte: Laboratório Charles Mérieux; LACEN- Acre; E-SUS VE (notifica.saude.gov.br)

*Dados parciais sujeitos à revisão/alteração. **Semana Epidemiológica 24 (Dados até o dia 13/06/2021)

ARRECAÇÃO DE DADOS DAS ÚLTIMAS 24 HORAS

COVID-19

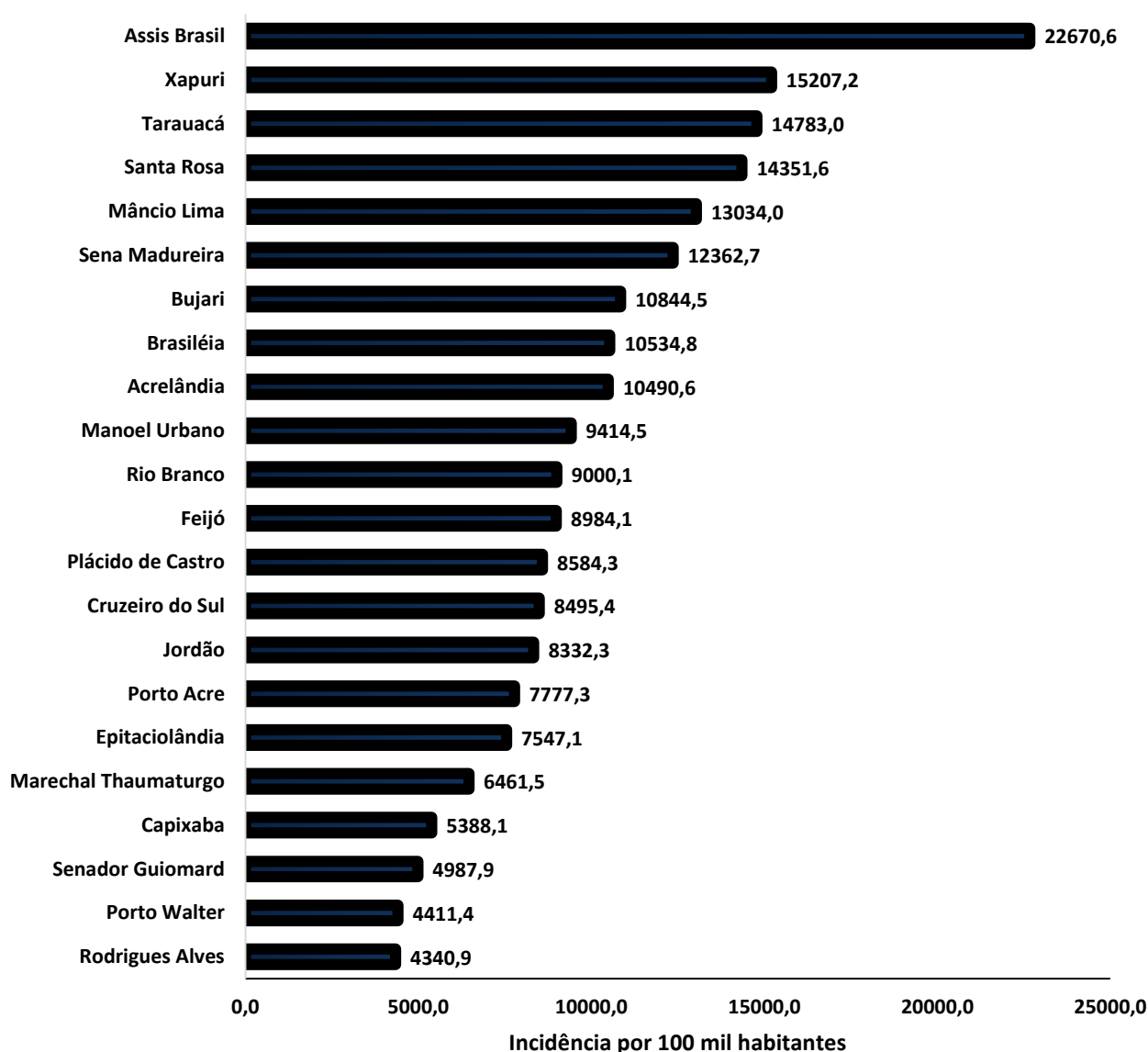
BOLETIM ACRE

SECRETARIA DE ESTADO DE
SAÚDE



A incidência da COVID-19 no Acre é de 9.436,2 casos por 100.000 habitantes, o municípios Assis Brasil e Xapuri apresentam as maiores incidências do Estado com 22.670,6 e 15.207,2/100.000 habitantes, respectivamente (Gráfico 3).

GRÁFICO 3 - INCIDÊNCIA DA COVID-19 SEGUNDO MUNICÍPIO DE RESIDÊNCIA, ACRE, 2020/2021**



Fonte: Laboratório Charles Mérieux; LACEN- Acre; E-SUS VE (notifica.saude.gov.br)

*Para cada 100.000 habitantes.

**Dados parciais sujeitos à revisão/alteração.

Dos casos positivos, em relação ao sexo, 38.368 (45,5%) casos são do sexo masculino e 46.036 (54,5%) do sexo feminino, quanto à faixa etária dos casos confirmados, a maior proporção encontra-se entre 30 a 39 anos em ambos os sexos (Gráfico 4).

ARRECAÇÃO DE DADOS DAS ÚLTIMAS 24 HORAS

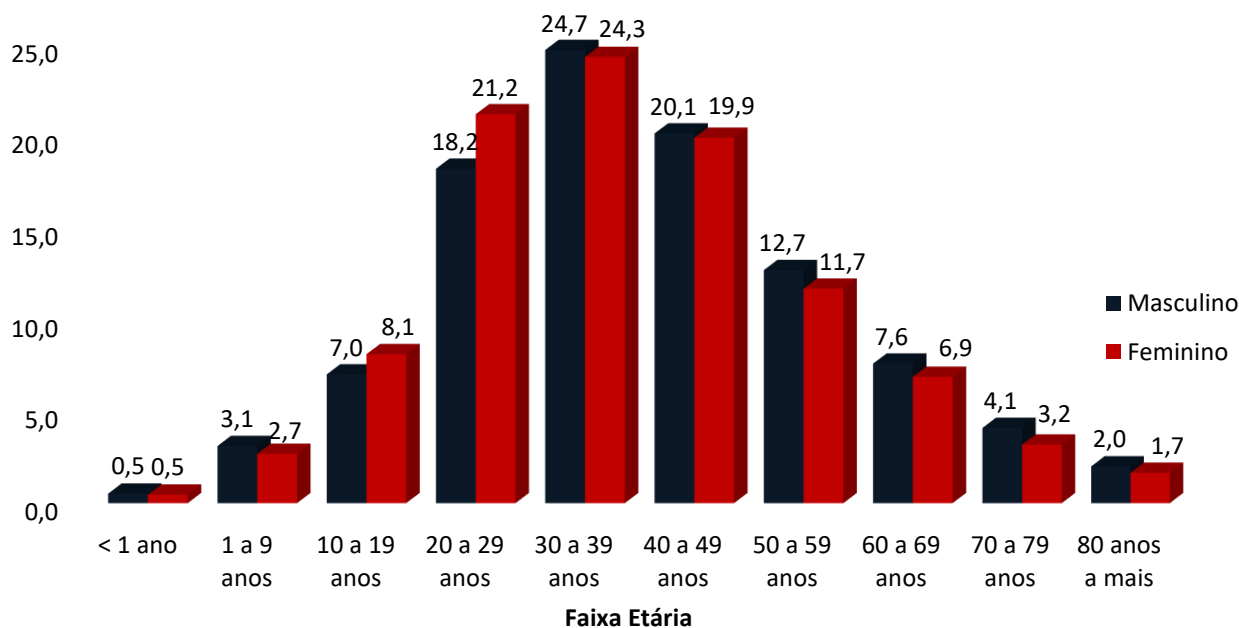
COVID-19

BOLETIM ACRE

SECRETARIA DE ESTADO DE
SAÚDE



GRÁFICO 4. DISTRIBUIÇÃO DOS CASOS CONFIRMADOS* DE COVID-19 POR SEXO E FAIXA ETÁRIA, ACRE, 2020/2021*

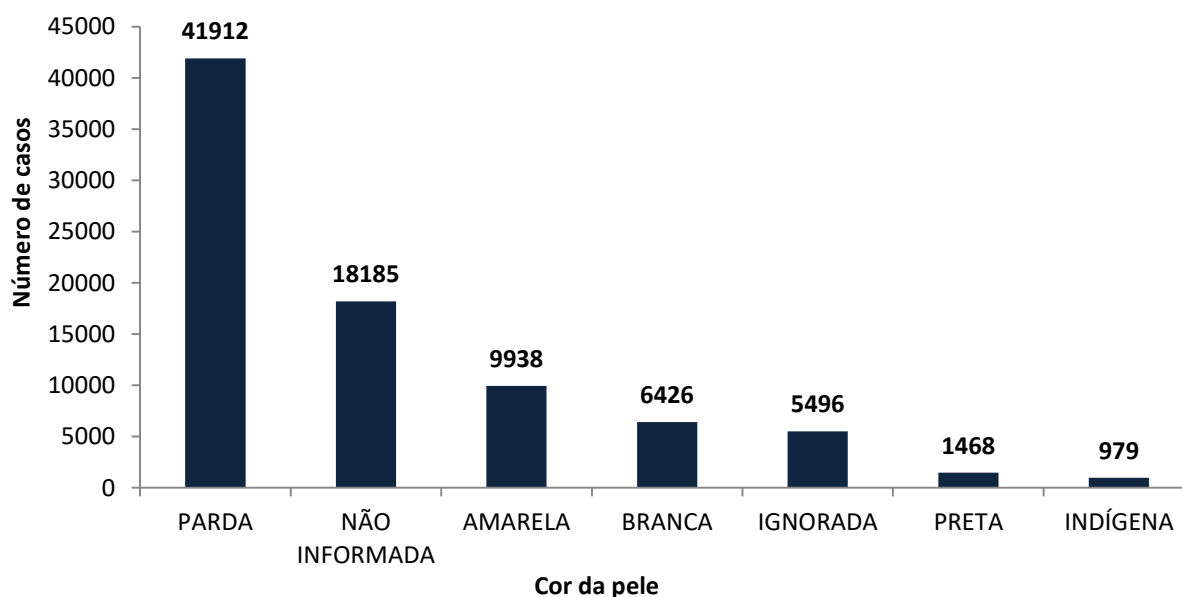


Fonte: Laboratório Charles Mérieux; LACEN- Acre; E-SUS VE (notifica.saude.gov.br)

*Dados parciais sujeitos à revisão/alteração

De acordo com a variável cor da pele, a maior proporção de casos positivos é de pessoas pardas (49,6%). Entretanto, verifica-se que 28,1% dos casos confirmados não possuem o registro desta informação (Gráfico 5).

GRÁFICO 5. DISTRIBUIÇÃO DOS CASOS CONFIRMADOS* DE COVID-19 POR COR DA PELE, ACRE, 2020/2021*



Fonte: Laboratório Charles Mérieux; LACEN- Acre; E-SUS VE (notifica.saude.gov.br)

*Dados parciais sujeitos à revisão/alteração

ARRECAÇÃO DE DADOS DAS ÚLTIMAS 24 HORAS

COVID-19

BOLETIM ACRE

SECRETARIA DE ESTADO DE
SAÚDE



A partir do dia 09 de abril de 2020, o Departamento de Vigilância em Saúde do Estado do Acre considera que os municípios que apresentam casos confirmados da COVID-19 encontram-se na fase de transmissão comunitária ou sustentada, pois não é possível mais estabelecer vínculo epidemiológico entre os casos. A maior parte dos casos positivos estão evoluindo sem complicações, não necessitando de internação, apenas com indicação de isolamento domiciliar por 14 dias para tratamento e recuperação. Até o momento, 78.886 receberam alta, por já ter cumprido os 14 dias e não estarem apresentando mais os sintomas da doença. Entretanto, 1.721 óbitos foram registrados no Estado, o município de Rio Branco apresentou o maior número, 1.047 óbitos. O Acre apresenta um coeficiente de mortalidade (óbitos por 100 mil habitantes) de 192,4 e de letalidade de 2,0%, sendo que o maior coeficiente de mortalidade verifica-se no município de Assis Brasil (318,6/100.000 habitantes) e de letalidade em Senador Guimard (3,6%) – Tabela 2.

TABELA 2. DISTRIBUIÇÃO DOS CASOS CONFIRMADOS SEGUNDO A EVOLUÇÃO, ACRE, 2020/2021*

Municípios	Nº de testes realizados	Casos confirmados	Altas	Óbitos	Letalidade** (%)	Mortalidade*** (100.000 hab)
Acrelândia	5.442	1.625	1.520	34	2,1	219,5
Assis Brasil	3.570	1.708	1.611	24	1,4	318,6
Brasileia	8.098	2.813	2.465	38	1,4	142,3
Bujari	4.276	1.130	1.053	17	1,5	163,1
Capixaba	1.693	647	578	17	2,6	141,6
Cruzeiro do Sul	17.564	7.567	7.372	154	2,0	172,9
Epitaciolândia	4.403	1.411	1.237	31	2,2	165,8
Feijó	6.393	3.134	2.725	59	1,9	169,1
Jordão	1.888	706	640	2	0,3	23,6
Mâncio Lima	5.504	2.517	2.451	29	1,2	150,2
Manoel Urbano	2.397	902	880	14	1,6	146,1
M. Thaumaturgo	3.045	1.247	1.145	11	0,9	57,0
Plácido de Castro	4.778	1.713	1.601	18	1,1	90,2
Porto Acre	3.855	1.464	1.300	36	2,5	191,2
Porto Walter	1.166	540	534	4	0,7	32,7
Rio Branco	111.238	37.208	34.398	1.047	2,8	253,3
Rodrigues Alves	2.434	840	820	11	1,3	56,8
Santa Rosa do Purus	2.027	964	916	7	0,7	104,2
Sena Madureira	15.476	5.750	5.526	64	1,1	137,6
Senador Guimard	6.040	1.159	1.069	42	3,6	180,8
Tarauacá	8.846	6.379	6.174	35	0,5	81,1
Xapuri	5.293	2.980	2.871	27	0,9	137,8
TOTAL	225.426	84.404	78.886	1.721	2,0	192,4

Fonte: Laboratório Charles Mérieux; LACEN- Acre; E-SUS VE (notifica.saude.gov.br)

*Dados parciais sujeitos à revisão/alteração

** Proporção de óbitos entre os casos confirmados

***Óbitos por 100 mil habitantes

ARRECAÇÃO DE DADOS DAS ÚLTIMAS 24 HORAS

COVID-19

BOLETIM ACRE

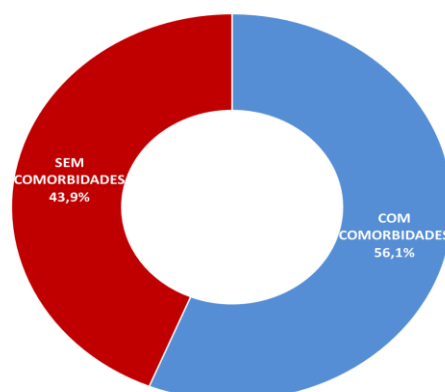
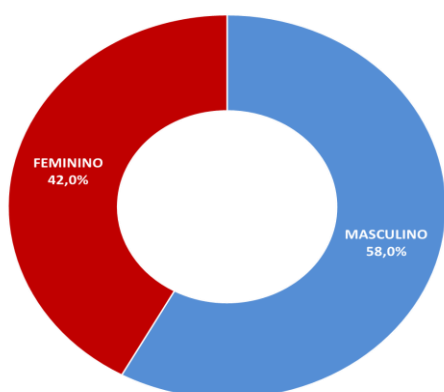
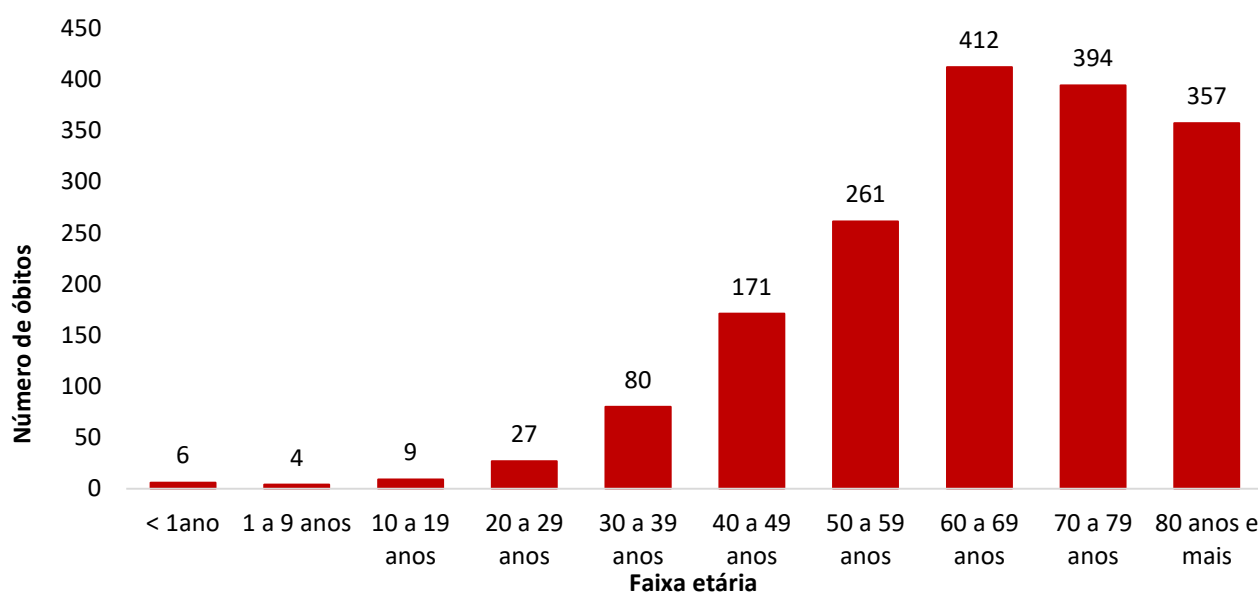
SECRETARIA DE ESTADO DE
SAÚDE



Em relação aos óbitos pode-se observar que 67,6% (1.163 casos) ocorreram em pessoas acima de 60 anos. De acordo com o sexo, 998 (58,0 %) óbitos ocorreram no sexo masculino e 723 (42,0%) no sexo feminino. Dentre os 1.721 óbitos, 966 (56,1%) deles tinham alguma comorbidade, porém verifica-se que 755 (43,9%) das pessoas que evoluíram para o óbito não tinham histórico de comorbidades (Gráfico 6).

Observação: Os óbitos lançados no boletim diário, somente são contabilizados após a liberação do resultado laboratorial e/ou investigação epidemiológica. Dos 02 óbitos lançados no boletim atual, 01 é das últimas 24 horas e 01 é de datas anteriores, pois aguardavam resultado de exame laboratorial e/ou investigação epidemiológica.

GRÁFICO 6. DISTRIBUIÇÃO DOS ÓBITOS POR COVID-19 SEGUNDO FAIXA ETÁRIA, SEXO E COMORBIDADES, ACRE, 2020/2021*



Fonte: Laboratório Charles Mérieux; LACEN- Acre; E-SUS VE (notifica.saude.gov.br)

*Dados parciais sujeitos à revisão/alteração

ARRECAÇÃO DE DADOS DAS ÚLTIMAS 24 HORAS

COVID-19

BOLETIM ACRE

SECRETARIA DE ESTADO DE
SAÚDE



De acordo com a faixa etária, observa-se uma relação direta entre a idade e os óbitos, quanto maior a idade, maior também a letalidade da doença (Tabela 3).

TABELA 3. CASOS CONFIRMADOS DA COVID-19, ÓBITOS ABSOLUTOS E ÓBITOS POR 1.000 CASOS NO ACRE, CONFORME A FAIXA ETÁRIA, 2020/2021

Faixa etária	Nº de casos positivos	Nº de óbitos	Óbitos por 1.000 casos
< 1ano	412	6	14,6
1 a 9 anos	2.427	4	1,6
10 a 19 anos	6.417	9	1,4
20 a 29 anos	16.733	27	1,6
30 a 39 anos	20.656	80	3,9
40 a 49 anos	16.880	171	10,1
50 a 59 anos	10.241	261	25,5
60 a 69 anos	6.076	412	67,8
70 a 79 anos	3.035	394	129,8
80 anos e mais	1.527	357	233,8
TOTAL	84.404	1.721	20,4

Fonte: Laboratório Charles Mérieux; LACEN- Acre; E-SUS VE (notifica.saude.gov.br)

*Dados parciais sujeitos à revisão/alteração

NOTIFICAÇÃO DE CASOS SUSPEITOS

A notificação de casos suspeitos, quando da concordância com os critérios recomendados pelo Ministério da Saúde, deve ser realizada às autoridades epidemiológicas, como: CIEVS Estadual e Secretaria Municipal de Saúde e preencher a ficha de notificação disponível no site: <http://notifica.saude.gov.br>.

PAINEL DE VISUALIZAÇÃO COVID-19 ACRE

✓ Link para visualização: <https://covid19.ac.gov.br>

EQUIPE RESPONSÁVEL PELA ELABORAÇÃO DO BOLETIM

Antônia Zacarias Campêlo
Renata Sonaira Cordeiro Meireles
Elizabeth Pimentel Ferreira
Helena Albuquerque Catão Feitoza
Marcos Venicius Malveira de Lima

ARRECAÇÃO DE DADOS DAS ÚLTIMAS 24 HORAS

COVID-19

BOLETIM ACRE

SECRETARIA DE ESTADO DE SAÚDE
SAÚDE

ACRE

Anexo 1 – DISTRIBUIÇÃO DE CASOS DA COVID-19** SEGUNDO MUNICÍPIO DE RESIDÊNCIA E CONFORME O TIPO DE EXAME, ACRE, 2020/2021*

MUNICÍPIOS	CASOS NOTIFICADOS						CASOS CONFIRMADOS						CASOS DESCARTADOS						EM ANÁLISE		
	PCR MERIEUX	PCR LACEN	TR	SOROLOGIA	CE	Total	PCR MERIEUX	PCR LACEN	TR	SOROLOGIA	CE	Total	PCR MERIEUX	PCR LACEN	TR	SOROLOGIA	Total	PCR MERIEUX	PCR LACEN	Total	
Acrelândia	155	1.992	3.287	5	3	5.442	58	830	734	0	3	1.625	97	1.162	2.553	5	3.817	0	0	0	
Assis Brasil	31	644	2.895	0	0	3.570	12	274	1.422	0	0	1.708	19	370	1.473	0	1.862	0	0	0	
Brasileia	175	4.300	3.616	6	1	8.098	35	2.028	747	2	1	2.813	140	2.272	2.869	4	5.285	0	0	0	
Bujari	395	1.538	2.341	1	1	4.276	152	564	413	0	1	1.130	243	969	1.928	1	3.141	0	5	5	
Capixaba	723	348	619	3	0	1.693	337	156	154	0	0	647	386	192	465	3	1.046	0	0	0	
Cruzeiro do Sul	1.006	1.481	14.534	542	1	17.564	347	425	6.549	245	1	7.567	659	1.056	7.985	297	9.997	0	0	0	
Epitaciolândia	99	2.109	2.193	1	1	4.403	57	938	414	1	1	1.411	42	1.171	1.779	0	2.992	0	0	0	
Feijó	3.176	1.555	1.659	2	1	6.393	1.466	794	871	2	1	3.134	1.710	761	788	0	3.259	0	0	0	
Jordão	10	37	1.841	0	0	1.888	5	2	699	0	0	706	5	35	1.142	0	1.182	0	0	0	
Mâncio Lima	68	124	5.168	144	0	5.504	38	34	2.409	36	0	2.517	30	90	2.759	108	2.987	0	0	0	
Manoel Urbano	71	141	2.182	1	2	2.397	28	50	822	0	2	902	43	91	1.360	1	1.495	0	0	0	
M. Thaumaturgo	19	103	2.923	0	0	3.045	7	20	1.220	0	0	1.247	12	83	1.703	0	1.798	0	0	0	
Plácido de Castro	1.813	1.017	1.945	2	1	4.778	693	393	625	1	1	1.713	1.120	623	1.320	1	3.064	0	1	1	
Porto Acre	830	2.044	979	2	0	3.855	366	799	299	0	0	1.464	463	1.244	680	2	2.389	1	1	2	
Porto Walter	10	23	1.063	69	1	1.166	3	6	499	31	1	540	7	17	564	38	626	0	0	0	
Rio Branco	65.133	12.074	33.768	187	76	111.238	27.516	2.997	6.524	95	76	37.208	37.575	9.074	27.244	92	73.985	42	3	45	
Rodrigues Alves	27	51	2.350	6	0	2.434	16	10	811	3	0	840	11	41	1.539	3	1.594	0	0	0	
Santa Rosa	36	23	1.966	0	2	2.027	15	4	943	0	2	964	21	19	1.023	0	1.063	0	0	0	
Sena Madureira	2.367	1.397	11.681	28	3	15.476	939	433	4.360	15	3	5.750	1.428	962	7.321	13	9.724	0	2	2	
Senador Guiomard	453	1.159	4.354	70	4	6.040	242	456	452	5	4	1.159	211	703	3.902	65	4.881	0	0	0	
Tarauacá	273	1.291	7.278	1	3	8.846	125	517	5.734	0	3	6.379	148	774	1.544	1	2.467	0	0	0	
Xapuri	101	2.300	2.891	0	1	5.293	43	717	2.219	0	1	2.980	58	1.583	672	0	2.313	0	0	0	
TOTAL	76.971	35.751	111.533	1.070	101	225.426	32.500	12.447	38.920	436	101	84.404	44.428	23.292	72.613	634	140.967	43	12	55	

Fonte: Laboratório Charles Mérieux; LACEN- Acre; E-SUS VE (notifica.saude.gov.br).

*Dados parciais sujeitos à revisão/alteração.

**Exame de avaliação laboratorial para detecção de COVID-19.