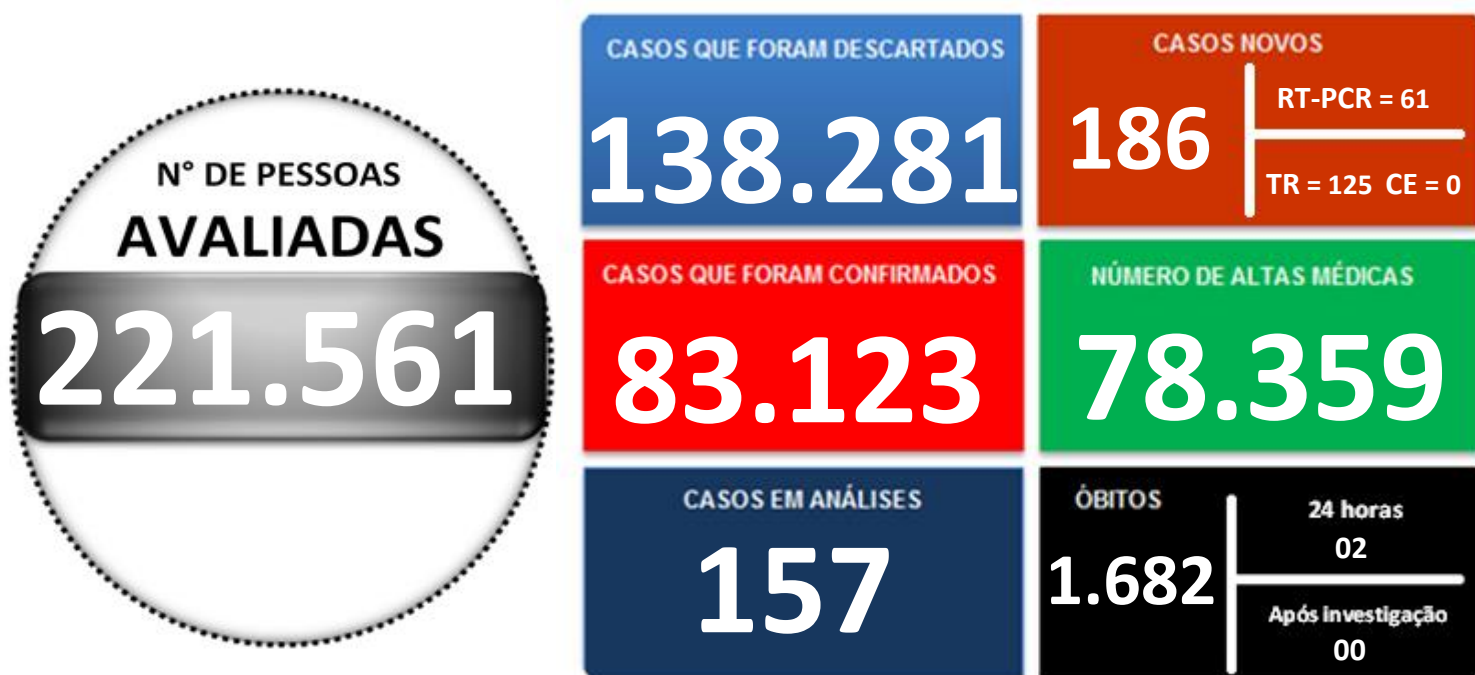
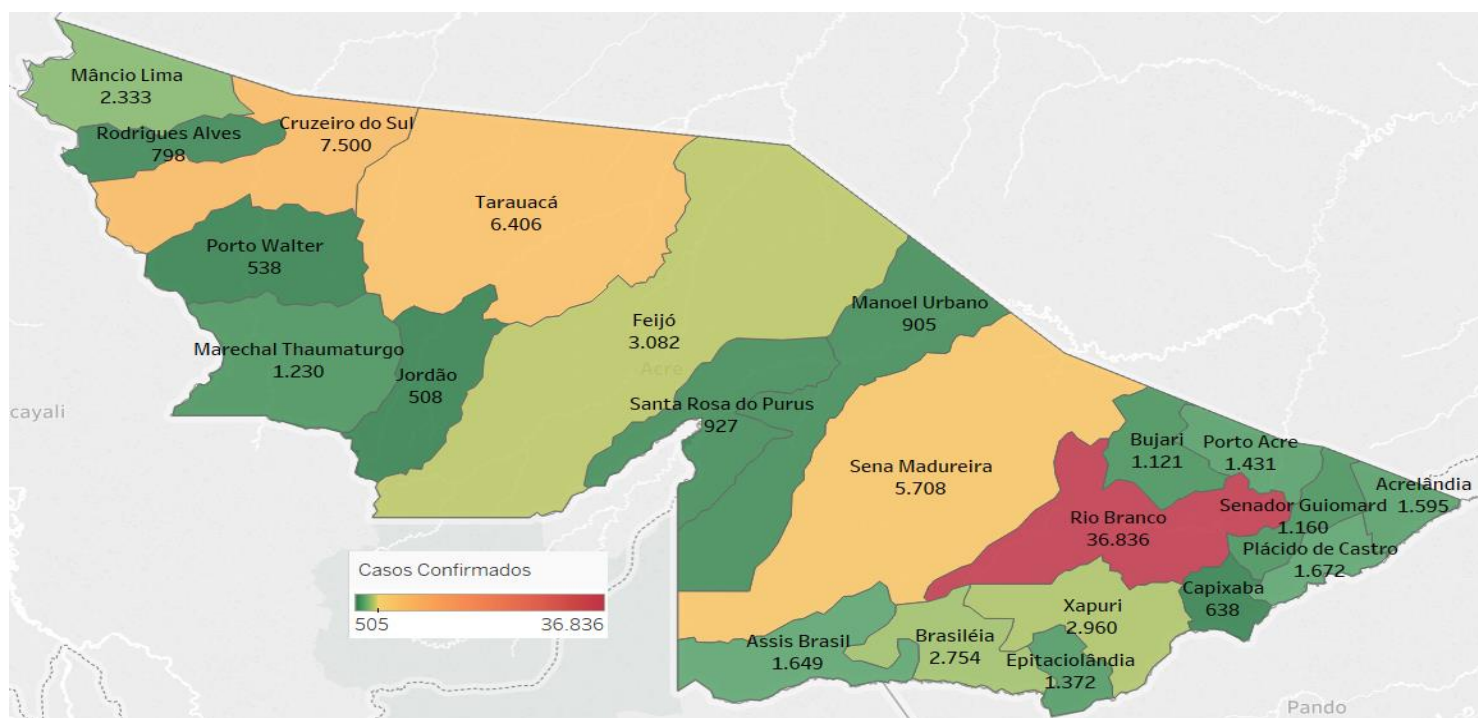


Sexta-feira, 04 de junho de 2021

SITUAÇÃO ATUAL DOS CASOS CONFIRMADOS DA COVID-19 NO ESTADO DO ACRE



DISTRIBUIÇÃO DOS CASOS CONFIRMADOS POR MUNICÍPIO DE RESIDÊNCIA



ARRECAÇÃO DE DADOS DAS ÚLTIMAS 24 HORAS

COVID-19

BOLETIM ACRE

SECRETARIA DE ESTADO DE
SAÚDE



As notificações no Estado do Acre começaram a ocorrer a partir do dia 02/03/2020, seguindo até o dia 15/03/20 em média com 2 notificações diárias, após a confirmação dos primeiros casos, no dia 17 de março, as notificações aumentaram de forma significativa. No Estado, até o momento, são 221.561 casos notificados, tendo sido 138.281 (62,4%) casos descartados, 83.123 (37,5%) confirmados e 157 (0,1%) em análise por PCR (Tabela 1). O Estado do Acre apresentou um aumento de 186 casos confirmados, sendo 61 casos novos na fase clínica da doença (RT-PCR), 125 casos com imunidade para o SARS CoV2 (TR), caracterizando contato anterior com o vírus, não sendo possível determinar o período de contágio. Esses valores são adicionados ao número total de casos confirmados da doença.

TABELA 1 – DISTRIBUIÇÃO DE CASOS DA COVID-19SEGUNDO MUNICÍPIO DE RESIDÊNCIA, ACRE, 2020/2021***

Municípios	Casos notificados	Casos confirmados	Casos descartados	Em análise	
				Merieux	Lacen
Acrelândia	5.351	1.595	3.756	0	0
Assis Brasil	3.383	1.649	1.733	0	1
Brasileia	8.013	2.754	5.229	0	30
Bujari	4.237	1.121	3.115	1	0
Capixaba	1.644	638	1.006	0	0
Cruzeiro do Sul	17.232	7.500	9.730	1	1
Epitaciolândia	4.330	1.372	2.936	0	22
Feijó	6.287	3.082	3.205	0	0
Jordão	1.559	508	1.051	0	0
Mâncio Lima	5.349	2.333	3.016	0	0
Manoel Urbano	2.399	905	1.494	0	0
M. Thaumaturgo	3.000	1.230	1.770	0	0
Plácido de Castro	4.655	1.672	2.983	0	0
Porto Acre	3.759	1.431	2.327	0	1
Porto Walter	1.152	538	614	0	0
Rio Branco	109.533	36.836	72.626	70	1
Rodrigues Alves	2.247	798	1.449	0	0
Santa Rosa do Purus	1.960	927	1.033	0	0
Sena Madureira	15.359	5.708	9.649	0	2
Senador Guiomard	6.060	1.160	4.899	1	0
Tarauacá	8.821	6.406	2.413	0	2
Xapuri	5.231	2.960	2.247	0	24
TOTAL	221.561	83.123	138.281	73	84

Fonte: Laboratório Charles Mérieux; LACEN- Acre; E-SUS VE (notifica.saude.gov.br)

*Dados parciais sujeitos à revisão/alteração.

**Exame de avaliação laboratorial para detecção de COVID-19

ARRECAÇÃO DE DADOS DAS ÚLTIMAS 24 HORAS

COVID-19

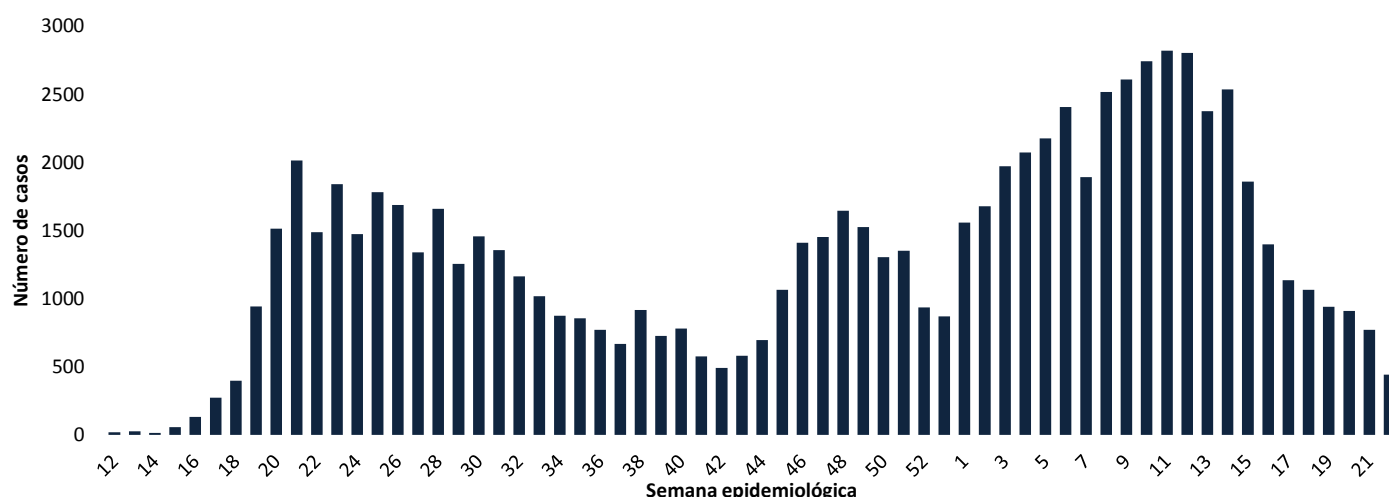
BOLETIM ACRE

SECRETARIA DE ESTADO DE
SAÚDE



De acordo com as semanas epidemiológicas (SE), os casos da COVID-19 apresentaram tendência de aumento até a SE 21/2020, entre as semanas 22 a 30/2020 os casos confirmados apresentaram flutuações, da SE 31 a 37/2020 verifica-se uma tendência de redução. Entretanto, a partir da SE 38/2020 os casos voltaram a apresentar flutuações, com tendência de aumento entre as SE 43-48/2020, a partir da SE 49/2020 os casos apresentaram flutuações, com forte tendência de aumento a partir da SE 01/2021, excetuando-se a SE 07/2021. Observa-se, a partir da SE 13/2021 uma tendência de redução no número de casos confirmados (Gráfico 1). Atualmente, o Estado do Acre tem o registro de 1.682 óbitos por COVID-19, que ocorreram entre os dias 06 de abril de 2020 a 03 de junho de 2021 (Gráfico 2).

GRÁFICO 1 – DISTRIBUIÇÃO DO NÚMERO DE CASOS CONFIRMADOS DA COVID-19 POR SEMANA EPIDEMIOLÓGICA, ACRE, 2020/2021*

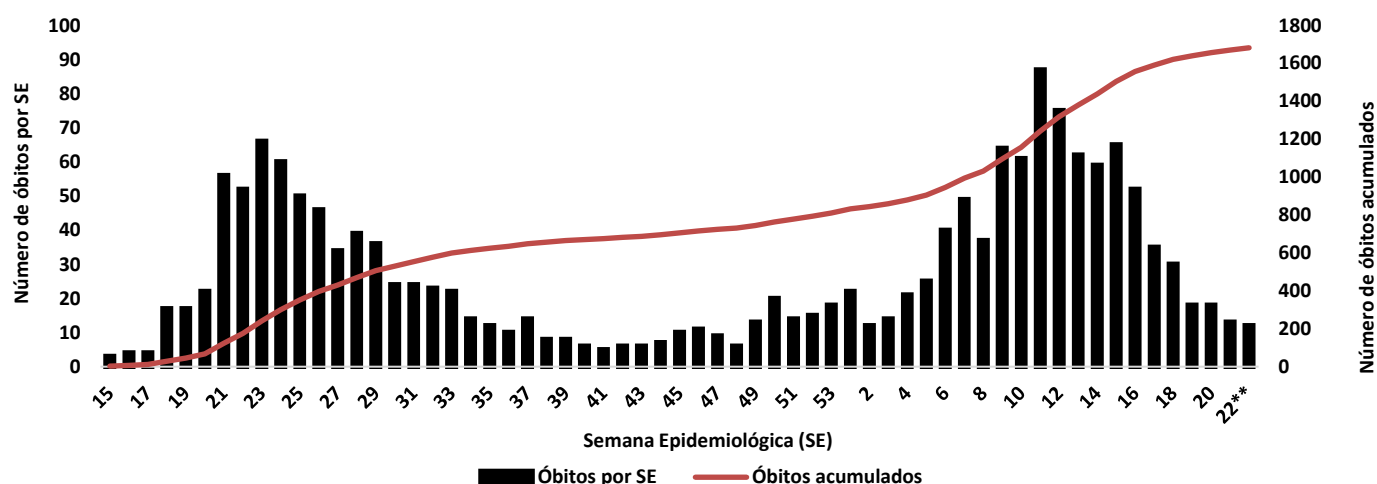


Fonte: Laboratório Charles Mérieux; LACEN- Acre; E-SUS VE (notifica.saude.gov.br)

*Dados parciais sujeitos à revisão/alteração.

**Semana Epidemiológica 22 (Dados até o dia 04/06/2021)

GRÁFICO 2 – DISTRIBUIÇÃO DO NÚMERO DE ÓBITOS E CURVA ACUMULADA POR COVID-19, CONFORME SEMANA EPIDEMIOLÓGICA DA OCORRÊNCIA, ACRE, 2020/2021*



Fonte: Laboratório Charles Mérieux; LACEN- Acre; E-SUS VE (notifica.saude.gov.br)

*Dados parciais sujeitos à revisão/alteração.

**Semana Epidemiológica 22 (Dados até o dia 04/06/2021)

ARRECAÇÃO DE DADOS DAS ÚLTIMAS 24 HORAS

COVID-19

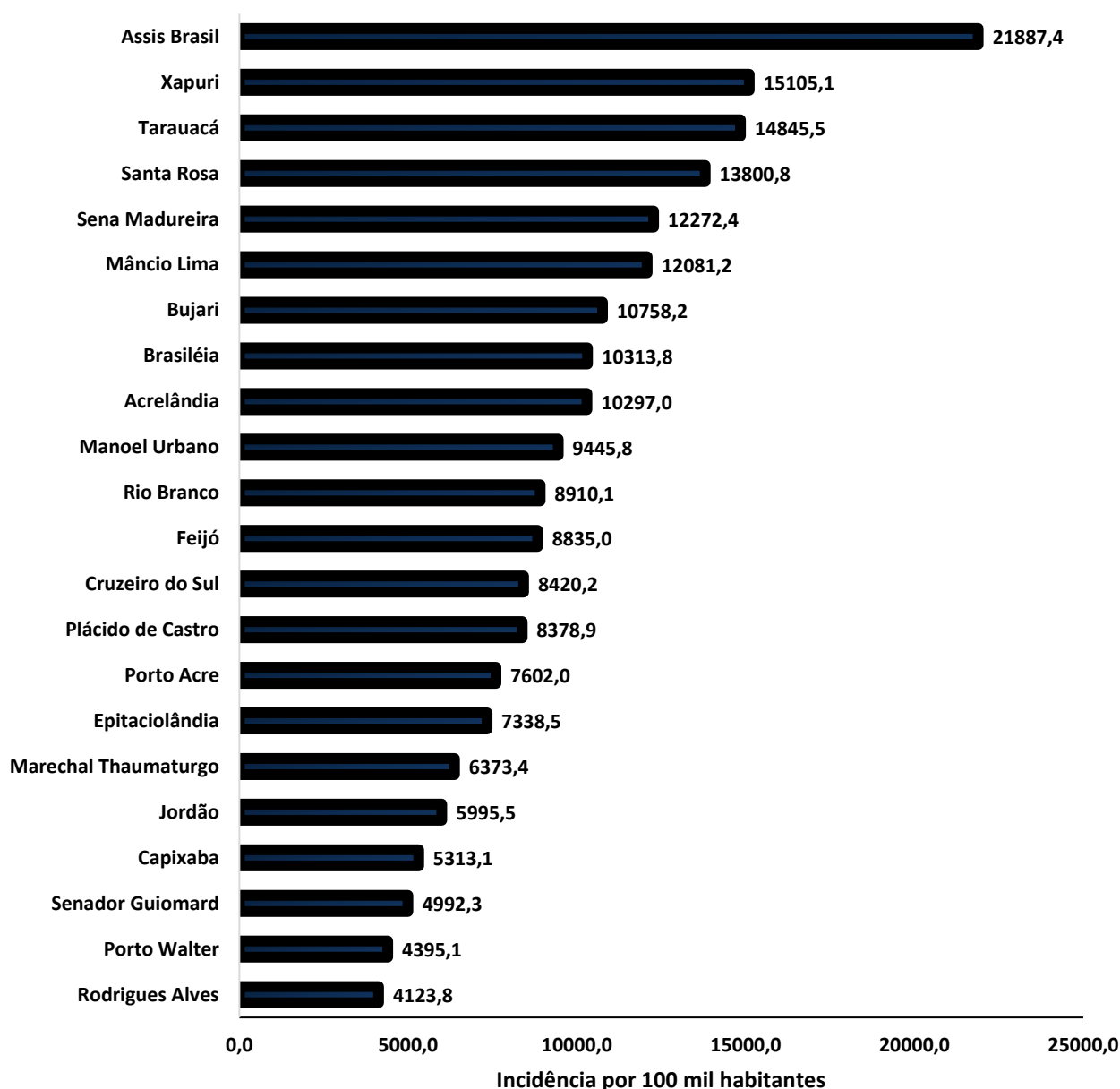
BOLETIM ACRE

SECRETARIA DE ESTADO DE
SAÚDE



A incidência da COVID-19 no Acre é de 9.293,0 casos por 100.000 habitantes, o municípios Assis Brasil e Xapuri apresentam as maiores incidências do Estado com 21.887,4 e 15.105,1/100.000 habitantes, respectivamente (Gráfico 3).

GRÁFICO 3 - INCIDÊNCIA DA COVID-19 SEGUNDO MUNICÍPIO DE RESIDÊNCIA, ACRE, 2020/2021**



Fonte: Laboratório Charles Mérieux; LACEN- Acre; E-SUS VE (notifica.saude.gov.br)

*Para cada 100.000 habitantes.

**Dados parciais sujeitos à revisão/alteração.

Dos casos positivos, em relação ao sexo, 37.792 (45,5%) casos são do sexo masculino e 45.331 (54,5%) do sexo feminino, quanto à faixa etária dos casos confirmados, a maior proporção encontra-se entre 30 a 39 anos em ambos os sexos (Gráfico 4).

ARRECAÇÃO DE DADOS DAS ÚLTIMAS 24 HORAS

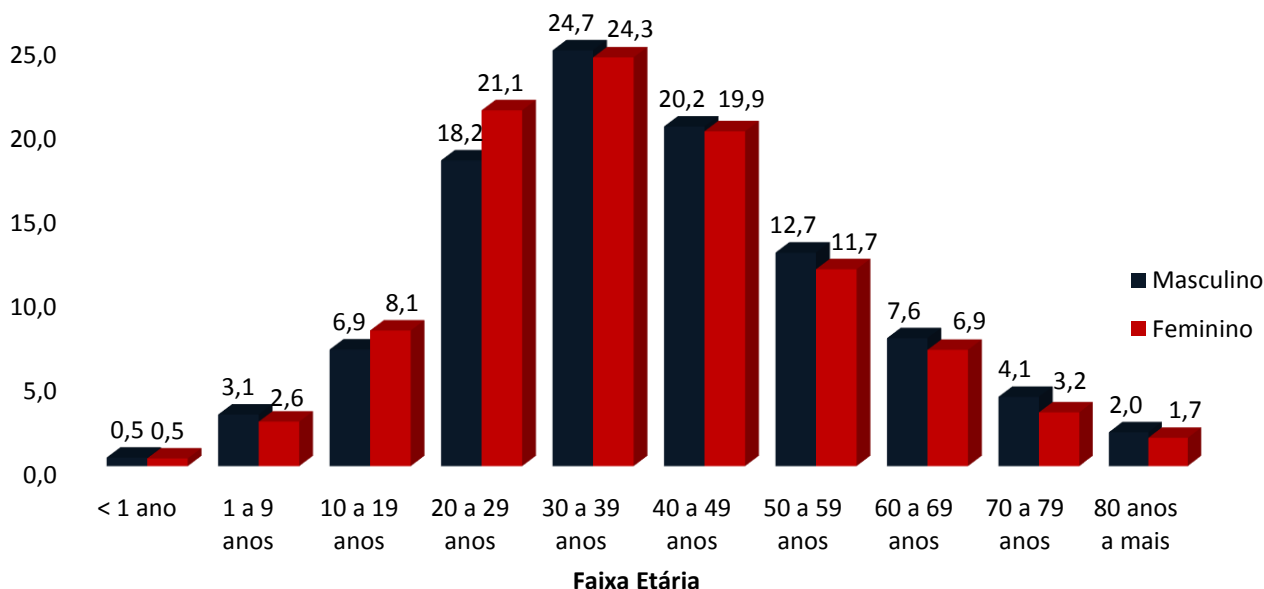
COVID-19

BOLETIM ACRE

SECRETARIA DE ESTADO DE
SAÚDE



GRÁFICO 4. DISTRIBUIÇÃO DOS CASOS CONFIRMADOS* DE COVID-19 POR SEXO E FAIXA ETÁRIA, ACRE, 2020/2021*

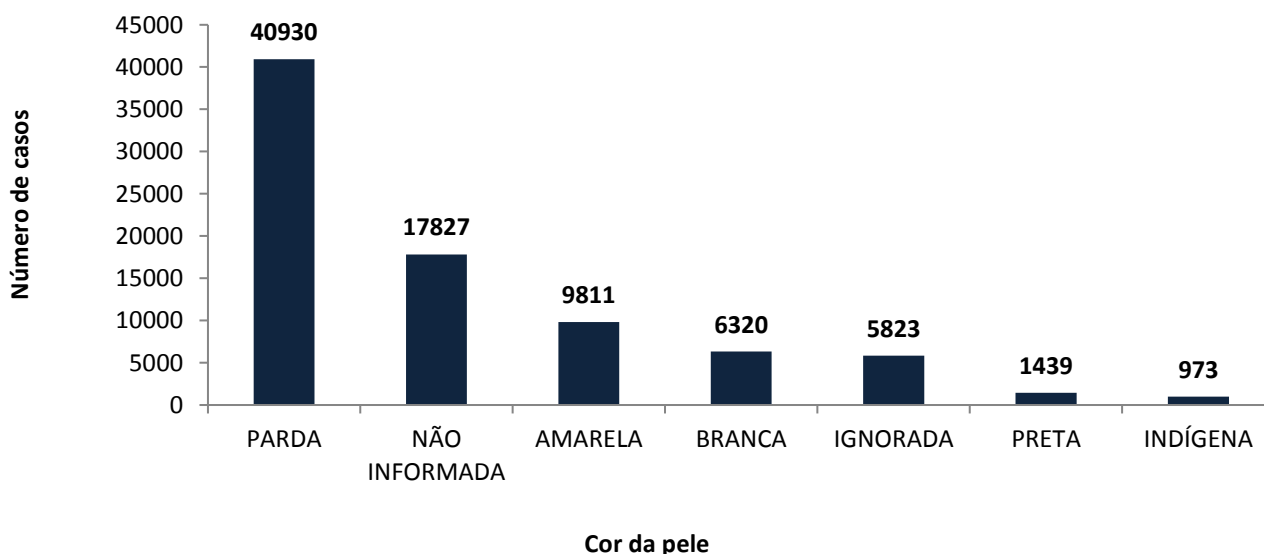


Fonte: :Laboratório Charles Mérieux; LACEN- Acre; E-SUS VE (notifica.saude.gov.br)

*Dados parciais sujeitos à revisão/alteração

De acordo com a variável cor da pele, a maior proporção de casos positivos é de pessoas pardas (49,2%). Entretanto, verifica-se que 28,4% dos casos confirmados não possuem o registro desta informação (Gráfico 5).

GRÁFICO 5. DISTRIBUIÇÃO DOS CASOS CONFIRMADOS* DE COVID-19 POR COR DA PELE, ACRE, 2020/2021*



Fonte: Laboratório Charles Mérieux; LACEN- Acre; E-SUS VE (notifica.saude.gov.br)

*Dados parciais sujeitos à revisão/alteração

ARRECAÇÃO DE DADOS DAS ÚLTIMAS 24 HORAS

COVID-19

BOLETIM ACRE

SECRETARIA DE ESTADO DE
SAÚDE



A partir do dia 09 de abril de 2020, o Departamento de Vigilância em Saúde do Estado do Acre considera que os municípios que apresentam casos confirmados da COVID-19 encontram-se na fase de transmissão comunitária ou sustentada, pois não é possível mais estabelecer vínculo epidemiológico entre os casos. A maior parte dos casos positivos estão evoluindo sem complicações, não necessitando de internação, apenas com indicação de isolamento domiciliar por 14 dias para tratamento e recuperação. Até o momento, 78.359 receberam alta, por já ter cumprido os 14 dias e não estarem apresentando mais os sintomas da doença. Entretanto, 1.682 óbitos foram registrados no Estado, o município de Rio Branco apresentou o maior número, 1.018 óbitos. O Acre apresenta um coeficiente de mortalidade (óbitos por 100 mil habitantes) de 188,0 e de letalidade de 2,0%, sendo que o maior coeficiente de mortalidade verifica-se no município de Assis Brasil (318,6/100.000 habitantes) e de letalidade em Senador Guiomard (3,6%) – Tabela 2.

TABELA 2. DISTRIBUIÇÃO DOS CASOS CONFIRMADOS SEGUNDO A EVOLUÇÃO, ACRE, 2020/2021*

Municípios	Nº de testes realizados	Casos confirmados	Altas	Óbitos	Letalidade** (%)	Mortalidade*** (100.000 hab)
Acrelândia	5.351	1.595	1.513	33	2,1	213,0
Assis Brasil	3.383	1.649	1.567	24	1,5	318,6
Brasileia	8.013	2.754	2.488	38	1,4	142,3
Bujari	4.237	1.121	1.053	17	1,5	163,1
Capixaba	1.644	638	576	17	2,7	141,6
Cruzeiro do Sul	17.232	7.500	7.333	153	2,0	171,8
Epitaciolândia	4.330	1.372	1.238	29	2,1	155,1
Feijó	6.287	3.082	2.719	59	1,9	169,1
Jordão	1.559	508	502	2	0,4	23,6
Mâncio Lima	5.349	2.333	2.285	28	1,2	145,0
Manoel Urbano	2.399	905	882	13	1,4	135,7
M. Thaumaturgo	3.000	1.230	1.146	9	0,7	46,6
Plácido de Castro	4.655	1.672	1.539	18	1,1	90,2
Porto Acre	3.759	1.431	1.300	35	2,4	185,9
Porto Walter	1.152	538	533	4	0,7	32,7
Rio Branco	109.533	36.836	34.339	1.018	2,8	246,2
Rodrigues Alves	2.247	798	785	11	1,4	56,8
Santa Rosa do Purus	1.960	927	899	7	0,8	104,2
Sena Madureira	15.359	5.708	5.508	63	1,1	135,5
Senador Guiomard	6.060	1.160	1.070	42	3,6	180,8
Tarauacá	8.821	6.406	6.213	35	0,5	81,1
Xapuri	5.231	2.960	2.871	27	0,9	137,8
TOTAL	221.561	83.123	78.359	1.682	2,0	188,0

Fonte: Laboratório Charles Mérieux; LACEN- Acre; E-SUS VE (notifica.saude.gov.br)

*Dados parciais sujeitos à revisão/alteração

** Proporção de óbitos entre os casos confirmados

***Óbitos por 100 mil habitantes

ARRECAÇÃO DE DADOS DAS ÚLTIMAS 24 HORAS

COVID-19

BOLETIM ACRE

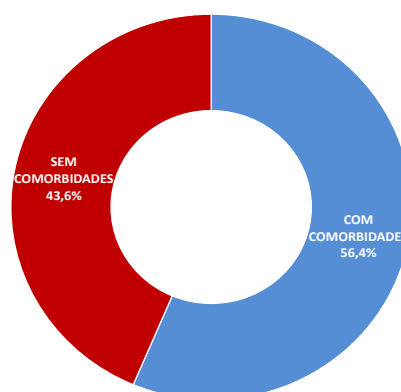
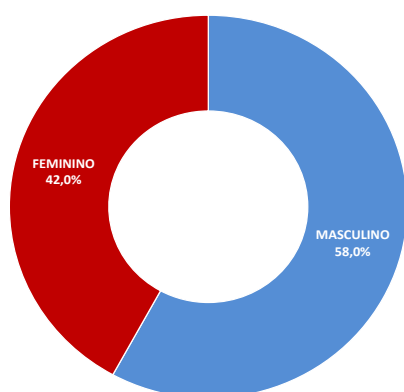
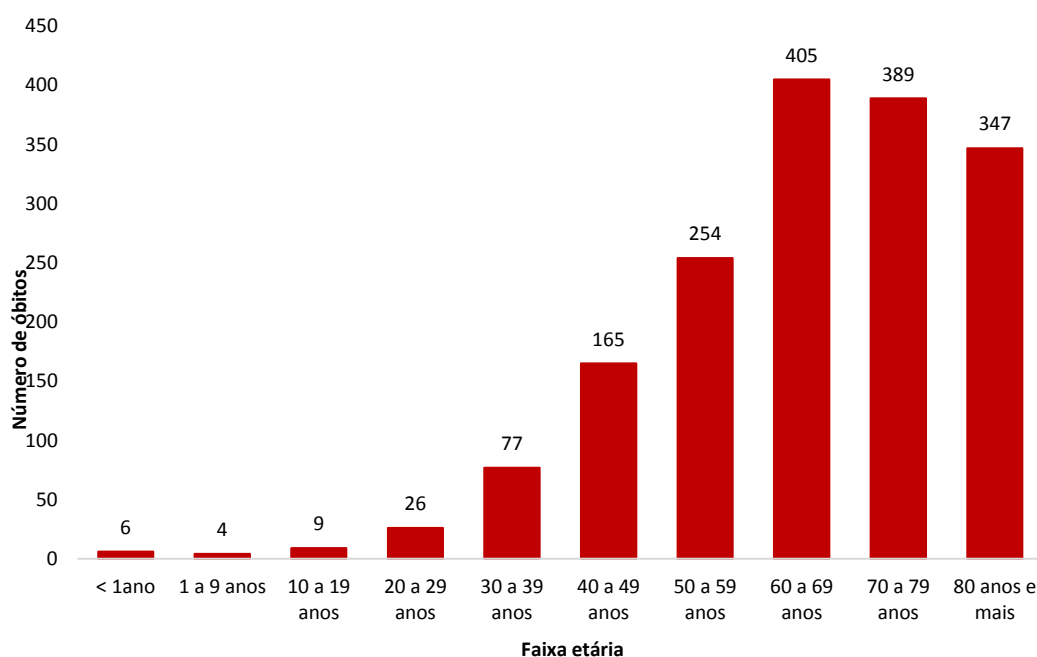
SECRETARIA DE ESTADO DE
SAÚDE



Em relação aos óbitos pode-se observar que 67,8% (1.141 casos) ocorreram em pessoas acima de 60 anos. De acordo com o sexo, 975 (58,0%) óbitos ocorreram no sexo masculino e 707 (42,0%) no sexo feminino. Dentre os 1.682 óbitos, 948 (56,4%) deles tinham alguma comorbidade, porém verifica-se que 734 (43,6%) das pessoas que evoluíram para o óbito não tinham histórico de comorbidades (Gráfico 6).

Observação: Os óbitos lançados no boletim diário, somente são contabilizados após a liberação do resultado laboratorial e/ou investigação epidemiológica. Os 02 óbitos lançados no boletim atual são das últimas 24 horas.

GRÁFICO 6. DISTRIBUIÇÃO DOS ÓBITOS POR COVID-19 SEGUNDO FAIXA ETÁRIA, SEXO E COMORBIDADES, ACRE, 2020/2021*



Fonte: Laboratório Charles Mérieux; LACEN- Acre; E-SUS VE (notifica.saude.gov.br)

*Dados parciais sujeitos à revisão/alteração

ARRECAÇÃO DE DADOS DAS ÚLTIMAS 24 HORAS

COVID-19

BOLETIM ACRE

SECRETARIA DE ESTADO DE
SAÚDE



De acordo com a faixa etária, observa-se uma relação direta entre a idade e os óbitos, quanto maior a idade, maior também a letalidade da doença (Tabela 3).

TABELA 3. CASOS CONFIRMADOS DA COVID-19, ÓBITOS ABSOLUTOS E ÓBITOS POR 1.000 CASOS NO ACRE, CONFORME A FAIXA ETÁRIA, 2020/2021

Faixa etária	Nº de casos positivos	Nº de óbitos	Óbitos por 1.000 casos
< 1ano	399	6	15,0
1 a 9 anos	2.358	4	1,7
10 a 19 anos	6.280	9	1,4
20 a 29 anos	16.452	26	1,6
30 a 39 anos	20.344	77	3,8
40 a 49 anos	16.645	165	9,9
50 a 59 anos	10.103	254	25,1
60 a 69 anos	6.012	405	67,4
70 a 79 anos	3.007	389	129,4
80 anos e mais	1.523	347	227,8
TOTAL	83.123	1.682	20,2

Fonte: Laboratório Charles Mérieux; LACEN- Acre; E-SUS VE (notifica.saude.gov.br)

*Dados parciais sujeitos à revisão/alteração

NOTIFICAÇÃO DE CASOS SUSPEITOS

A notificação de casos suspeitos, quando da concordância com os critérios recomendados pelo Ministério da Saúde, deve ser realizada às autoridades epidemiológicas, como: CIEVS Estadual e Secretaria Municipal de Saúde e preencher a ficha de notificação disponível no site: <http://notifica.saude.gov.br>.

PAINEL DE VISUALIZAÇÃO COVID-19 ACRE

✓ Link para visualização: <https://covid19.ac.gov.br>

EQUIPE RESPONSÁVEL PELA ELABORAÇÃO DO BOLETIM

Antônia Zacarias Campêlo
Renata Sonaira Cordeiro Meireles
Elizabete Pimentel Ferreira
Helena Albuquerque Catão Feitoza
Marcos Venicius Malveira de Lima

ARRECAÇÃO DE DADOS DAS ÚLTIMAS 24 HORAS

COVID-19

BOLETIM ACRE

SECRETARIA DE ESTADO DE SAÚDE
SAÚDE

ACRE

Anexo 1 – DISTRIBUIÇÃO DE CASOS DA COVID-19** SEGUNDO MUNICÍPIO DE RESIDÊNCIA E CONFORME O TIPO DE EXAME, ACRE, 2020/2021*

MUNICÍPIOS	CASOS NOTIFICADOS						CASOS CONFIRMADOS						CASOS DESCARTADOS						EM ANÁLISE		
	PCR MERIEUX	PCR LACEN	TR	SOROLOGIA	CE	Total	PCR MERIEUX	PCR LACEN	TR	SOROLOGIA	CE	Total	PCR MERIEUX	PCR LACEN	TR	SOROLOGIA	Total	PCR MERIEUX	PCR LACEN	Total	
Acrelândia	155	1.939	3.249	5	3	5.351	58	806	728	0	3	1.595	97	1.133	2.521	5	3.756	0	0	0	
Assis Brasil	32	634	2.717	0	0	3.383	13	269	1.367	0	0	1.649	19	364	1.350	0	1.733	0	1	1	
Brasileia	174	4.180	3.652	6	1	8.013	35	1.945	771	2	1	2.754	139	2.205	2.881	4	5.229	0	30	30	
Bujari	394	1.497	2.344	1	1	4.237	151	556	413	0	1	1.121	242	941	1.931	1	3.115	1	0	1	
Capixaba	721	335	585	3	0	1.644	335	152	151	0	0	638	386	183	434	3	1.006	0	0	0	
Cruzeiro do Sul	1.004	1.448	14.237	542	1	17.232	347	421	6.486	245	1	7.500	656	1.026	7.751	297	9.730	1	1	2	
Epitaciolândia	97	2.038	2.194	1	0	4.330	57	899	415	1	0	1.372	40	1.117	1.779	0	2.936	0	22	22	
Feijó	3.175	1.468	1.641	2	1	6.287	1.466	752	861	2	1	3.082	1.709	716	780	0	3.205	0	0	0	
Jordão	10	36	1.513	0	0	1.559	5	2	501	0	0	508	5	34	1.012	0	1.051	0	0	0	
Mâncio Lima	67	120	5.018	144	0	5.349	38	34	2.225	36	0	2.333	29	86	2.793	108	3.016	0	0	0	
Manoel Urbano	70	137	2.189	1	2	2.399	28	50	825	0	2	905	42	87	1.364	1	1.494	0	0	0	
M. Thaumaturgo	19	101	2.880	0	0	3.000	7	20	1.203	0	0	1.230	12	81	1.677	0	1.770	0	0	0	
Plácido de Castro	1.813	994	1.845	2	1	4.655	693	390	587	1	1	1.672	1.120	604	1.258	1	2.983	0	0	0	
Porto Acre	821	1.961	975	2	0	3.759	362	771	298	0	0	1.431	459	1.189	677	2	2.327	0	1	1	
Porto Walter	10	21	1.051	69	1	1.152	3	6	497	31	1	538	7	15	554	38	614	0	0	0	
Rio Branco	64.685	11.231	33.356	187	74	109.533	27.433	2.772	6.462	95	74	36.836	37.182	8.458	26.894	92	72.626	70	1	71	
Rodrigues Alves	27	48	2.166	6	0	2.247	16	10	769	3	0	798	11	38	1.397	3	1.449	0	0	0	
Santa Rosa	36	23	1.899	0	2	1.960	15	4	906	0	2	927	21	19	993	0	1.033	0	0	0	
Sena Madureira	2.366	1.314	11.648	28	3	15.359	940	422	4.328	15	3	5.708	1.426	890	7.320	13	9.649	0	2	2	
Senador Guiomard	451	1.144	4.391	70	4	6.060	242	456	453	5	4	1.160	208	688	3.938	65	4.899	1	0	1	
Tarauacá	274	1.220	7.323	1	3	8.821	126	505	5.772	0	3	6.406	148	713	1.551	1	2.413	0	2	2	
Xapuri	101	2.238	2.891	0	1	5.231	43	697	2.219	0	1	2.960	58	1.517	672	0	2.247	0	24	24	
TOTAL	76.502	34.127	109.764	1.070	98	221.561	32.413	11.939	38.237	436	98	83.123	44.016	22.104	71.527	634	138.281	73	84	157	

Fonte: Laboratório Charles Mérieux; LACEN- Acre; E-SUS VE (notifica.saude.gov.br).

*Dados parciais sujeitos à revisão/alteração.

**Exame de avaliação laboratorial para detecção de COVID-19.