ARRECADAÇÃO DE DADOS DAS ÚLTIMAS 24 HORAS

COVID-19

BOLETIM ACRE

SECRETARIA DE ESTADO DE SAÚDE

ACRE VISÃO DE FUTURO GOVERNO DE TODOS

Terça-feira, 01 de junho de 2021

SITUAÇÃO ATUAL DOS CASOS CONFIRMADOS DA COVID-19 NO ESTADO DO ACRE

N° DE PESSOAS AVALIADAS

219.821

CASOS QUE FORAM DESCARTADOS

137.200

CASOS NOVOS

57

RT-PCR = 34

TR = 23 CE = 0

CASOS QUE FORAM CONFIRMADOS

82.581

NÚMERO DE ALTAS MÉDICAS

73.913

CASOS EM ANÁLISES

40

ÓBITOS

1.669

24 horas 00

Após investigação 07

DISTRIBUIÇÃO DOS CASOS CONFIRMADOS POR MUNICÍPIO DE RESIDÊNCIA

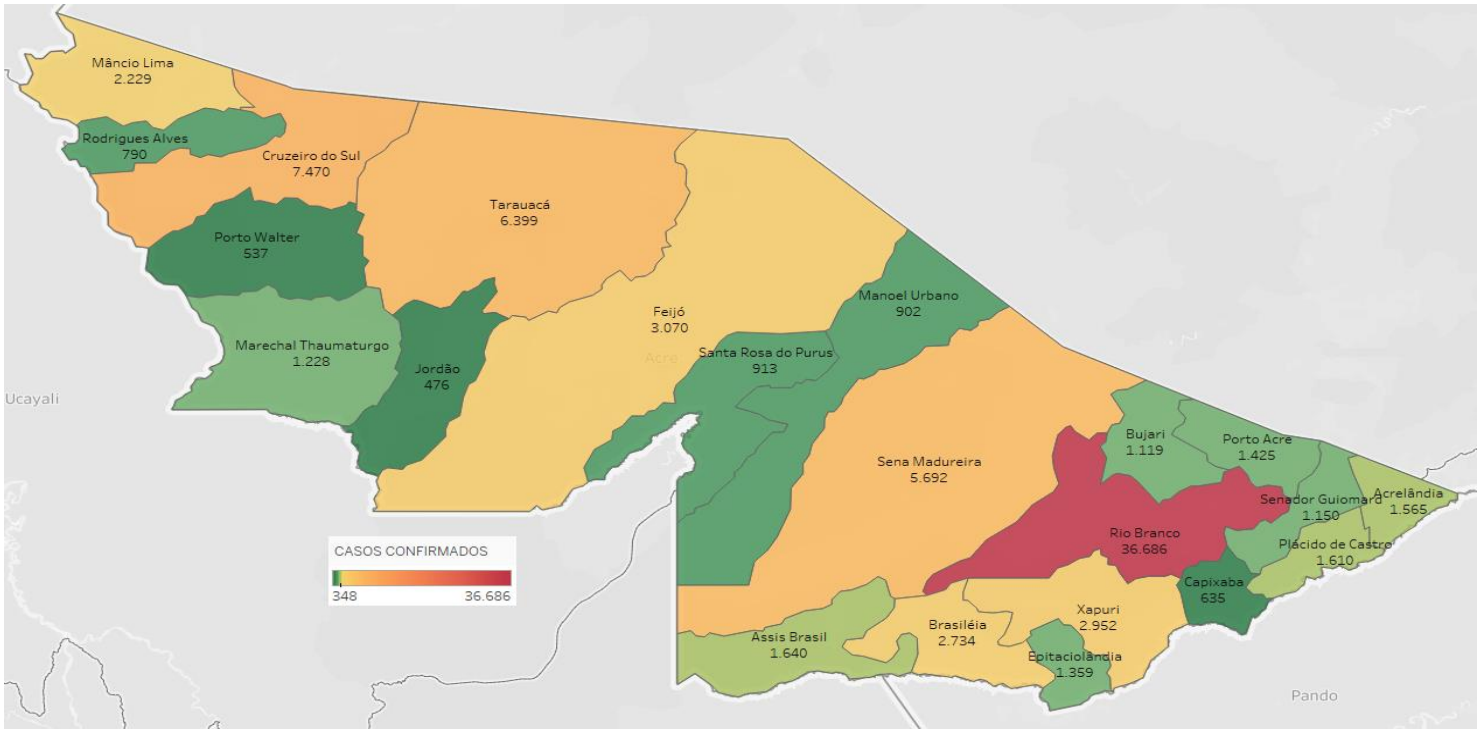

DVS DEPARTAMENTO DE VIGILÂNCIA EM SAÚDE · SECRETARIA DE ESTADO DE SAÚDE · ACRE VISÃO DE FUTURO GOVERNO DE TODOS · SUS · MINISTÉRIO DA SAÚDE · Embrapa · MINISTÉRIO DA AGRICULTURA, PECUÁRIA E ABASTECIMENTO · PÁTRIA AMADA BRASIL GOVERNO FEDERAL

As notificações no Estado do Acre começaram a ocorrer a partir do dia 02/03/2020, seguindo até o dia 15/03/20 em média com 2 notificações diárias, após a confirmação dos primeiros casos, no dia 17 de março, as notificações aumentaram de forma significativa. No Estado, até o momento, são 219.821 casos notificados, tendo sido 137.200 (62,4%) casos descartados, 82.581 (37,6%) confirmados e 40 em análise por PCR (Tabela 1). O Estado do Acre apresentou um aumento de 57 casos confirmados, sendo 34 casos novos na fase clínica da doença (RT-PCR), 23 casos com imunidade para o SARS CoV2 (TR), caracterizando contato anterior com o vírus, não sendo possível determinar o período de contágio. Esses valores são adicionados ao número total de casos confirmados da doença.

TABELA 1 – DISTRIBUIÇÃO DE CASOS DA COVID-19SEGUNDO MUNICÍPIO DE RESIDÊNCIA, ACRE, 2020/2021***

Municípios	Casos notificados	Casos confirmados	Casos descartados	Em análise	
				Merieux	Lacen
Acrelândia	5.276	1.565	3.711	0	0
Assis Brasil	3.351	1.640	1.711	0	0
Brasileia	7.932	2.734	5.198	0	0
Bujari	4.226	1.119	3.101	0	6
Capixaba	1.626	635	990	0	1
Cruzeiro do Sul	17.156	7.470	9.685	0	1
Epitaciolândia	4.277	1.359	2.918	0	0
Feijó	6.240	3.070	3.170	0	0
Jordão	1.418	476	942	0	0
Mâncio Lima	5.217	2.229	2.988	0	0
Manoel Urbano	2.395	902	1.493	0	0
M. Thaumaturgo	2.996	1.228	1.768	0	0
Plácido de Castro	4.554	1.610	2.944	0	0
Porto Acre	3.731	1.425	2.306	0	0
Porto Walter	1.148	537	611	0	0
Rio Branco	108.855	36.686	72.140	26	3
Rodrigues Alves	2.212	790	1.422	0	0
Santa Rosa do Purus	1.937	913	1.024	0	0
Sena Madureira	15.283	5.692	9.589	0	2
Senador Guiomard	6.018	1.150	4.868	0	0
Tarauacá	8.783	6.399	2.383	0	1
Xapuri	5.190	2.952	2.238	0	0
TOTAL	219.821	82.581	137.200	26	14

Fonte: Laboratório Charles Mérieux; LACEN- Acre; E-SUS VE (notifica.saude.gov.br)
***Dados parciais sujeitos à revisão/alteração**.
**Exame de avaliação laboratorial para detecção de COVID-19

De acordo com as semanas epidemiológicas (SE), os casos da COVID-19 apresentaram tendência de aumento até a SE 21/2020, entre as semanas 22 a 30/2020 os casos confirmados apresentaram flutuações, da SE 31 a 37/2020 verifica-se uma tendência de redução. Entretanto, a partir da SE 38/2020 os casos voltaram a apresentar flutuações, com tendência de aumento entre as SE 43-48/2020, a partir da SE 49/2020 os casos apresentaram flutuações, com forte tendência de aumento a partir da SE 01/2021, excetuando-se a SE 07/2021. Observa-se, a partir da SE 13/2021 uma tendência de redução no número de casos confirmados (Gráfico 1). Atualmente, o Estado do Acre tem o registro de 1.669 óbitos por COVID-19, que ocorreram entre os dias 06 de abril de 2020 a 30 de maio de 2021 (Gráfico 2).

GRÁFICO 1 – DISTRIBUIÇÃO DO NÚMERO DE CASOS CONFIRMADOS DA COVID-19 POR SEMANA EPIDEMIOLÓGICA, ACRE, 2020/2021*

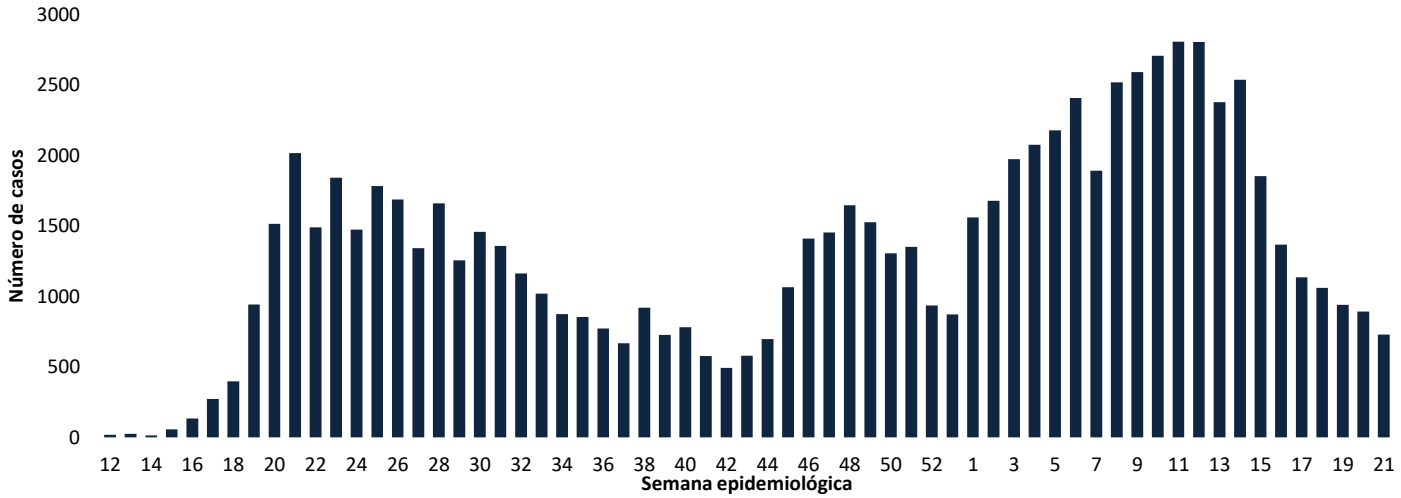

Fonte: Laboratório Charles Mérieux; LACEN- Acre; E-SUS VE (notifica.saude.gov.br)
***Dados parciais sujeitos à revisão/alteração.**
****Semana Epidemiológica 21 (Dados até o dia 01/06/2021)**

GRÁFICO 2 – DISTRIBUIÇÃO DO NÚMERO DE ÓBITOS E CURVA ACUMULADA POR COVID-19, CONFORME SEMANA EPIDEMIOLÓGICA DA OCORRÊNCIA, ACRE, 2020/2021*

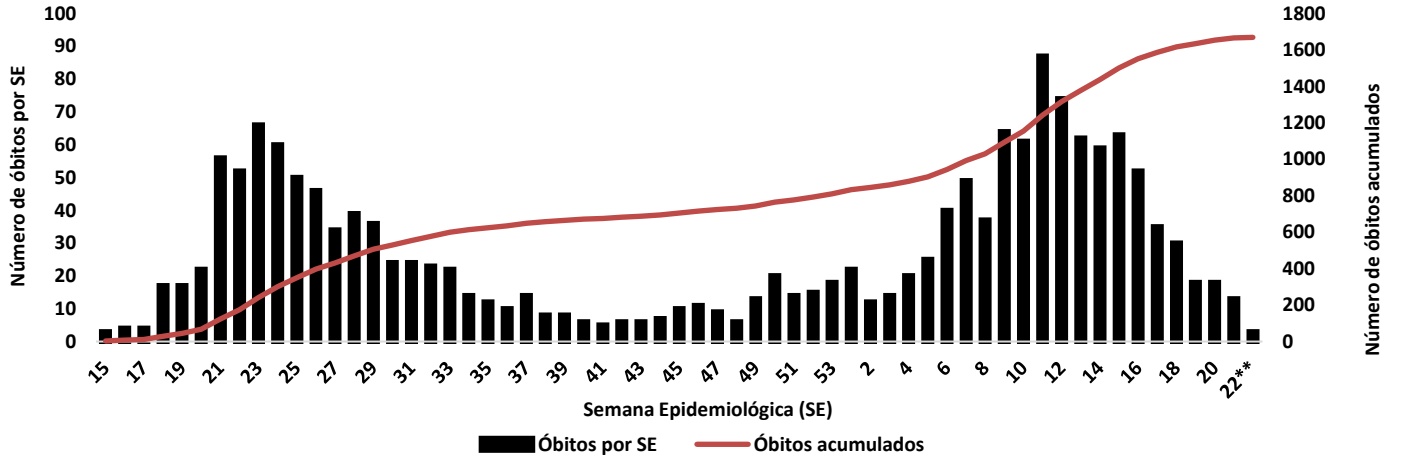

Fonte: Laboratório Charles Mérieux; LACEN- Acre; E-SUS VE (notifica.saude.gov.br)
***Dados parciais sujeitos à revisão/alteração.**
****Semana Epidemiológica 21 (Dados até o dia 01/06/2021)**

A incidência da COVID-19 no Acre é de 9.232,4 casos por 100.000 habitantes, o municípios Assis Brasil e Xapuri apresentam as maiores incidências do Estado com 21.768,0 e 15.064,3/100.000 habitantes, respectivamente (Gráfico 3).

GRÁFICO 3 - INCIDÊNCIA DA COVID-19 SEGUNDO MUNICÍPIO DE RESIDÊNCIA, ACRE, 2020/2021**

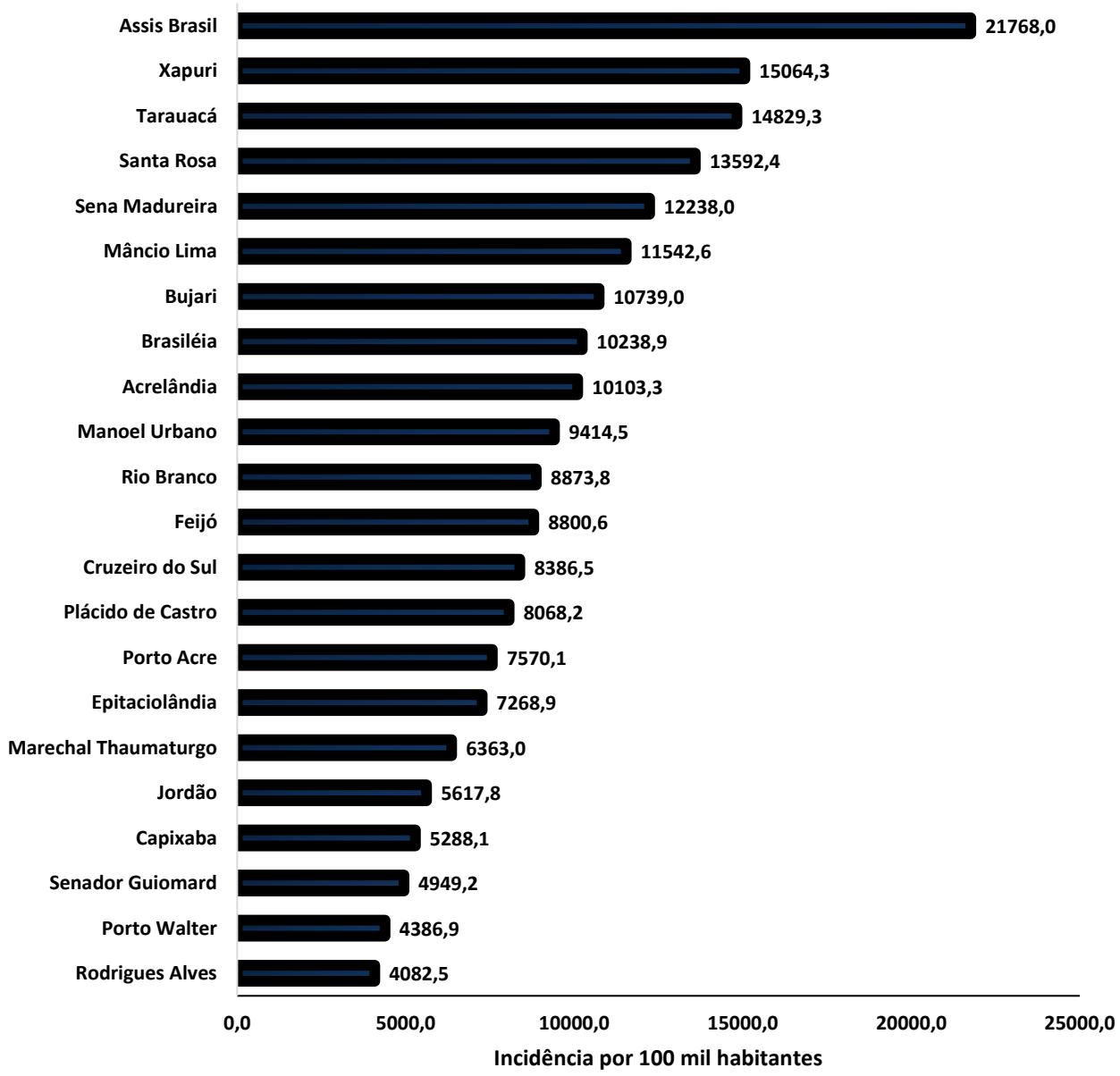

Fonte:Laboratório Charles Mérieux; LACEN- Acre; E-SUS VE (notifica.saude.gov.br)
*Para cada 100.000 habitantes.
****Dados parciais sujeitos à revisão/alteração**.

Dos casos positivos, em relação ao sexo, 37.556 (45,5%) casos são do sexo masculino e 45.025 (54,5%) do sexo feminino, quanto à faixa etária dos casos confirmados, a maior proporção encontra-se entre 30 a 39 anos em ambos os sexos (Gráfico 4).

GRÁFICO 4. DISTRIBUIÇÃO DOS CASOS CONFIRMADOS* DE COVID-19 POR SEXO E FAIXA ETÁRIA, ACRE, 2020/2021*

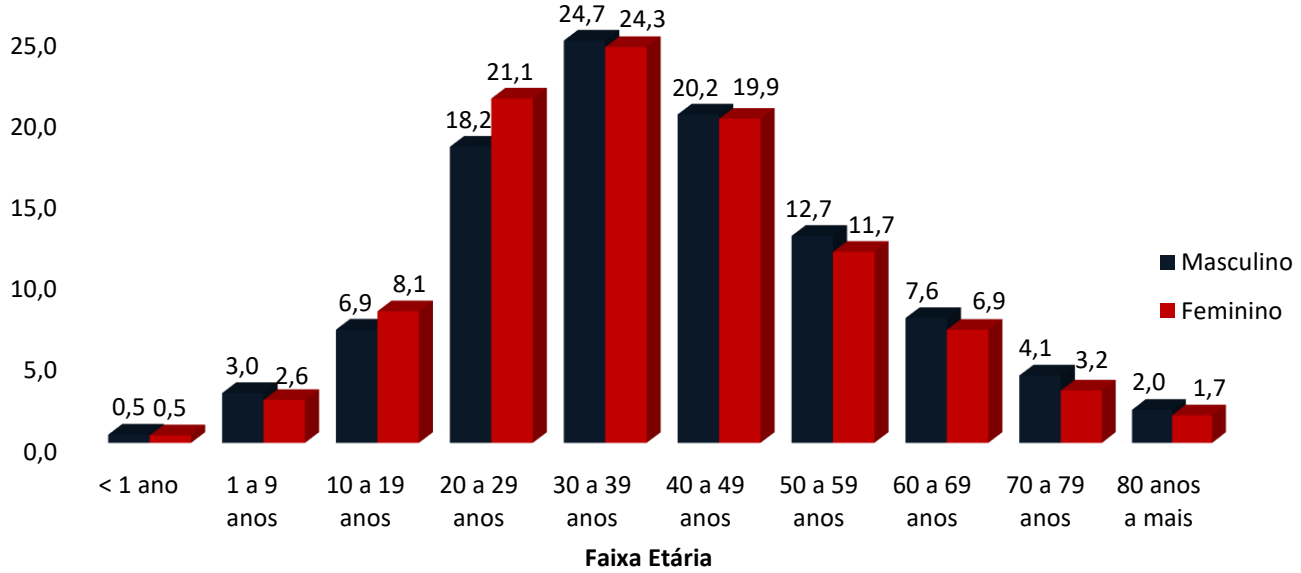

Fonte: :Laboratório Charles Mérieux; LACEN- Acre; E-SUS VE (notifica.saude.gov.br)
***Dados parciais sujeitos à revisão/alteração**

De acordo com a variável cor da pele, a maior proporção de casos positivos é de pessoas pardas (49,1%). Entretanto, verifica-se que 28,6% dos casos confirmados não possuem o registro desta informação (Gráfico 5).

GRÁFICO 5. DISTRIBUIÇÃO DOS CASOS CONFIRMADOS* DE COVID-19 POR COR DA PELE, ACRE, 2020/2021*

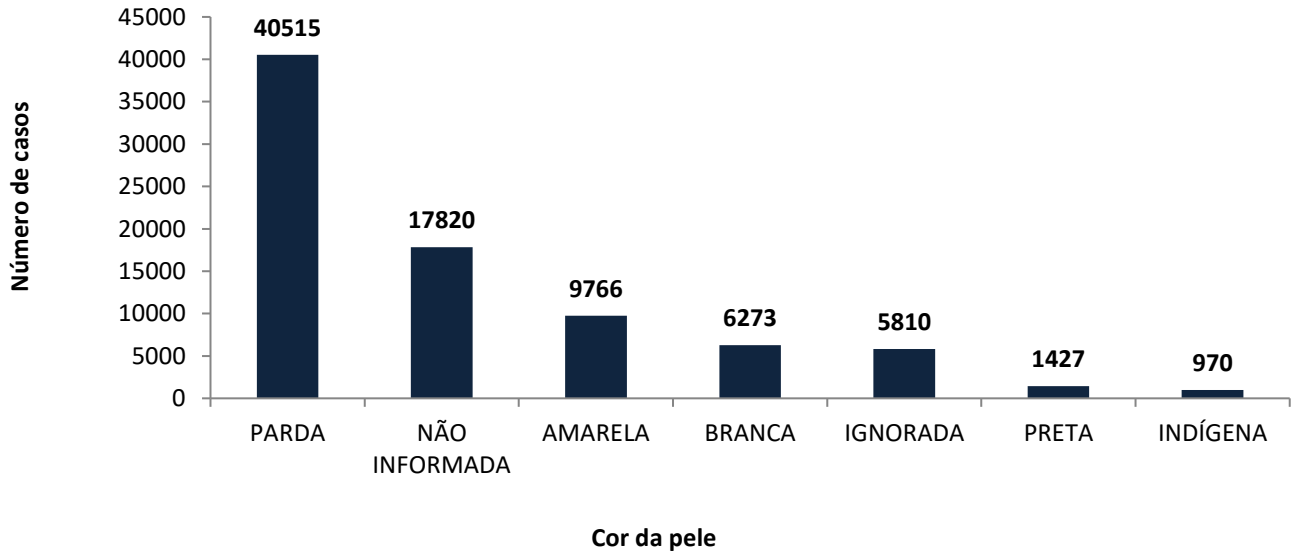

Fonte: Laboratório Charles Mérieux; LACEN- Acre; E-SUS VE (notifica.saude.gov.br)
***Dados parciais sujeitos à revisão/alteração**

A partir do dia 09 de abril de 2020, o Departamento de Vigilância em Saúde do Estado do Acre considera que os municípios que apresentam casos confirmados da COVID-19 encontram-se na fase de transmissão comunitária ou sustentada, pois não é possível mais estabelecer vínculo epidemiológico entre os casos. A maior parte dos casos positivos estão evoluindo sem complicações, não necessitando de internação, apenas com indicação de isolamento domiciliar por 14 dias para tratamento e recuperação. Até o momento, 73.913 receberam alta, por já ter cumprido os 14 dias e não estarem apresentando mais os sintomas da doença. Entretanto, 1.669 óbitos foram registrados no Estado, o município de Rio Branco apresentou o maior número, 1.013 óbitos. O Acre apresenta um coeficiente de mortalidade (óbitos por 100 mil habitantes) de 186,6 e de letalidade de 2,0%, sendo que o maior coeficiente de mortalidade verifica-se no município de Assis Brasil (318,6/100.000 habitantes) e de letalidade em Senador Guiomard (3,7%) – Tabela 2.

TABELA 2. DISTRIBUIÇÃO DOS CASOS CONFIRMADOS SEGUNDO A EVOLUÇÃO, ACRE, 2020/2021*

Municípios	Nº de testes realizados	Casos confirmados	Altas	Óbitos	Letalidade** (%)	Mortalidade*** (100.000 hab)
Acrelândia	**5.276**	**1.565**	**1.353**	**33**	**2,1**	**213,0**
Assis Brasil	**3.351**	**1.640**	**1.521**	**24**	**1,5**	**318,6**
Brasileia	**7.932**	**2.734**	**2.191**	**37**	**1,4**	**138,6**
Bujari	**4.226**	**1.119**	**968**	**15**	**1,3**	**144,0**
Capixaba	**1.626**	**635**	**472**	**17**	**2,7**	**141,6**
Cruzeiro do Sul	**17.156**	**7.470**	**7.271**	**151**	**2,0**	**169,5**
Epitaciolândia	**4.277**	**1.359**	**1.140**	**29**	**2,1**	**155,1**
Feijó	**6.240**	**3.070**	**2.388**	**59**	**1,9**	**169,1**
Jordão	**1.418**	**476**	**466**	**2**	**0,4**	**23,6**
Mâncio Lima	**5.217**	**2.229**	**2.182**	**27**	**1,2**	**139,8**
Manoel Urbano	**2.395**	**902**	**869**	**13**	**1,4**	**135,7**
M. Thaumaturgo	**2.996**	**1.228**	**1.138**	**9**	**0,7**	**46,6**
Plácido de Castro	**4.554**	**1.610**	**1.398**	**17**	**1,1**	**85,2**
Porto Acre	**3.731**	**1.425**	**1.134**	**34**	**2,4**	**180,6**
Porto Walter	**1.148**	**537**	**530**	**4**	**0,7**	**32,7**
Rio Branco	**108.855**	**36.686**	**32.229**	**1013**	**2,8**	**245,0**
Rodrigues Alves	**2.212**	**790**	**771**	**11**	**1,4**	**56,8**
Santa Rosa do Purus	**1.937**	**913**	**895**	**7**	**0,8**	**104,2**
Sena Madureira	**15.283**	**5.692**	**5.169**	**63**	**1,1**	**135,5**
Senador Guiomard	**6.018**	**1.150**	**1.029**	**42**	**3,7**	**180,8**
Tarauacá	**8.783**	**6.399**	**6.009**	**35**	**0,5**	**81,1**
Xapuri	**5.190**	**2.952**	**2.790**	**27**	**0,9**	**137,8**
TOTAL	**219.821**	**82.581**	**73.913**	**1.669**	**2,0**	**186,6**

Fonte: Laboratório Charles Mérieux; LACEN- Acre; E-SUS VE (notifica.saude.gov.br)
*Dados parciais sujeitos à revisão/alteração
** Proporção de óbitos entre os casos confirmados
***Óbitos por 100 mil habitantes

Em relação aos óbitos pode-se observar que 68,0% (1.135 casos) ocorreram em pessoas acima de 60 anos. De acordo com o sexo, 965 (57,8%) óbitos ocorreram no sexo masculino e 704 (42,2%) no sexo feminino. Dentre os 1.669 óbitos, 944 (56,6%) deles tinham alguma comorbidade, porém verifica-se que 725 (43,4%) das pessoas que evoluíram para o óbito não tinham histórico de comorbidades (Gráfico 6).

Observação: Os óbitos lançados no boletim diário, somente são contabilizados após a liberação do resultado laboratorial e/ou investigação epidemiológica. Os 07 óbitos lançados no boletim atual, são de datas anteriores, pois aguardavam resultados de exame laboratorial e/ou investigação epidemiológica.

GRÁFICO 6. DISTRIBUIÇÃO DOS ÓBITOS POR COVID-19 SEGUNDO FAIXA ETÁRIA, SEXO E COMORBIDADES, ACRE, 2020/2021*

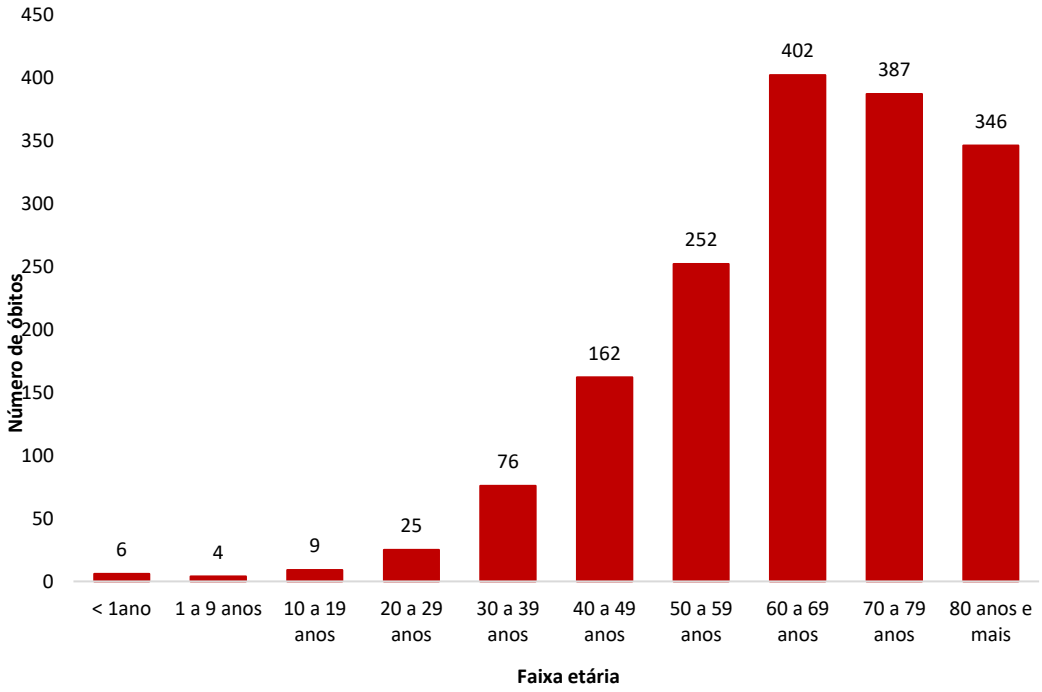

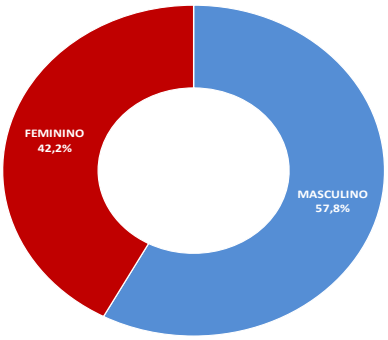

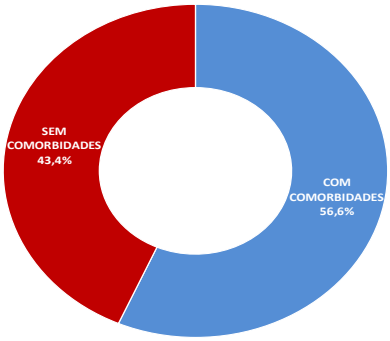

Fonte: Laboratório Charles Mérieux; LACEN- Acre; E-SUS VE (notifica.saude.gov.br)
***Dados parciais sujeitos à revisão/alteração**

De acordo com a faixa etária, observa-se uma relação direta entre a idade e os óbitos, quanto maior a idade, maior também a letalidade da doença (Tabela 3).

TABELA 3. CASOS CONFIRMADOS DA COVID-19, ÓBITOS ABSOLUTOS E ÓBITOS POR 1.000 CASOS NO ACRE, CONFORME A FAIXA ETÁRIA, 2020/2021

Faixa etária	Nº de casos positivos	Nº de óbitos	Óbitos por 1.000 casos
< 1ano	396	6	15,2
1 a 9 anos	2.328	4	1,7
10 a 19 anos	6.232	9	1,4
20 a 29 anos	16.343	25	1,5
30 a 39 anos	20.215	76	3,8
40 a 49 anos	16.528	162	9,8
50 a 59 anos	10.041	252	25,1
60 a 69 anos	5.986	402	67,2
70 a 79 anos	2.994	387	129,3
80 anos e mais	1.518	346	227,9
TOTAL	82.581	1.669	20,2

Fonte: Laboratório Charles Mérieux; LACEN- Acre; E-SUS VE (notifica.saude.gov.br)
*Dados parciais sujeitos à revisão/alteração

NOTIFICAÇÃO DE CASOS SUSPEITOS

A notificação de casos suspeitos, quando da concordância com os critérios recomendados pelo Ministério da Saúde, deve ser realizada às autoridades epidemiológicas, como: CIEVS Estadual e Secretaria Municipal de Saúde e preencher a ficha de notificação disponível no site:http://notifica.saude.gov.br.

PAINEL DE VISUALIZAÇÃO COVID-19 ACRE

✓ **Link para visualização: https://covid19.ac.gov.br**

EQUIPE RESPONSÁVEL PELA ELABORAÇÃO DO BOLETIM

Antônia Zacarias Campêlo
Renata Sonaira Cordeiro Meireles
Elizabete Pimentel Ferreira
Helena Albuquerque Catão Feitoza
Marcos Venicius Malveira de Lima

Anexo 1 – DISTRIBUIÇÃO DE CASOS DA COVID-19** SEGUNDO MUNICÍPIO DE RESIDÊNCIA E CONFORME O TIPO DE EXAME, ACRE, 2020/2021*

MUNICÍPIOS	CASOS NOTIFICADOS						CASOS CONFIRMADOS						CASOS DESCARTADOS					EM ANÁLISE		
	PCR MERIEUX	PCR LACEN	TR	SOROLOGIA	CE	Total	PCR MERIEUX	PCR LACEN	TR	SOROLOGIA	CE	Total	PCR MERIEUX	PCR LACEN	TR	SOROLOGIA	Total	PCR MERIEUX	PCR LACEN	Total
Acrelândia	156	1.915	3.197	5	3	5.276	58	797	707	0	3	1.565	98	1.118	2.490	5	3.711	0	0	0
Assis Brasil	32	627	2.692	0	0	3.351	13	266	1.361	0	0	1.640	19	361	1.331	0	1.711	0	0	0
Brasileia	174	4.113	3.638	6	1	7.932	35	1.931	765	2	1	2.734	139	2.182	2.873	4	5.198	0	0	0
Bujari	391	1.491	2.342	1	1	4.226	151	554	413	0	1	1.119	240	931	1.929	1	3.101	0	6	6
Capixaba	722	326	575	3	0	1.626	335	150	150	0	0	635	387	175	425	3	990	0	1	1
Cruzeiro do Sul	1.002	1.431	14.180	542	1	17.156	347	418	6.459	245	1	7.470	655	1.012	7.721	297	9.685	0	1	1
Epitaciolândia	97	1.994	2.185	1	0	4.277	57	890	411	1	0	1.359	40	1.104	1.774	0	2.918	0	0	0
Feijó	3.175	1.430	1.632	2	1	6.240	1.466	744	857	2	1	3.070	1.709	686	775	0	3.170	0	0	0
Jordão	10	32	1.376	0	0	1.418	5	2	469	0	0	476	5	30	907	0	942	0	0	0
Mâncio Lima	67	120	4.886	144	0	5.217	38	34	2.121	36	0	2.229	29	86	2.765	108	2.988	0	0	0
Manoel Urbano	70	133	2.189	1	2	2.395	28	47	825	0	2	902	42	86	1.364	1	1.493	0	0	0
M. Thaumaturgo	19	100	2.877	0	0	2.996	7	19	1.202	0	0	1.228	12	81	1.675	0	1.768	0	0	0
Plácido de Castro	1.812	980	1.759	2	1	4.554	692	384	532	1	1	1.610	1.120	596	1.227	1	2.944	0	0	0
Porto Acre	821	1.935	973	2	0	3.731	362	765	298	0	0	1.425	459	1.170	675	2	2.306	0	0	0
Porto Walter	10	20	1.048	69	1	1.148	3	5	497	31	1	537	7	15	551	38	611	0	0	0
Rio Branco	64.554	10.877	33.163	187	74	108.855	27.388	2.702	6.427	95	74	36.686	37.140	8.172	26.736	92	72.140	26	3	29
Rodrigues Alves	27	47	2.132	6	0	2.212	16	10	761	3	0	790	11	37	1.371	3	1.422	0	0	0
Santa Rosa	36	22	1.877	0	2	1.937	15	4	892	0	2	913	21	18	985	0	1.024	0	0	0
Sena Madureira	2.366	1.284	11.602	28	3	15.283	939	414	4.321	15	3	5.692	1.427	868	7.281	13	9.589	0	2	2
Senador Guiomard	450	1.125	4.369	70	4	6.018	242	447	452	5	4	1.150	208	678	3.917	65	4.868	0	0	0
Tarauacá	274	1.182	7.323	1	3	8.783	125	499	5.772	0	3	6.399	149	682	1.551	1	2.383	0	1	1
Xapuri	101	2.202	2.886	0	1	5.190	43	692	2.216	0	1	2.952	58	1.510	670	0	2.238	0	0	0
TOTAL	76.366	33.386	108.901	1.070	98	219.821	32.365	11.774	37.908	436	98	82.581	43.975	21.598	70.993	634	137.200	26	14	40

Fonte: Laboratório Charles Mérieux; LACEN- Acre; E-SUS VE (notifica.saude.gov..br).

***Dados parciais sujeitos à revisão/alteração**.

**Exame de avaliação laboratorial para detecção de COVID-19.