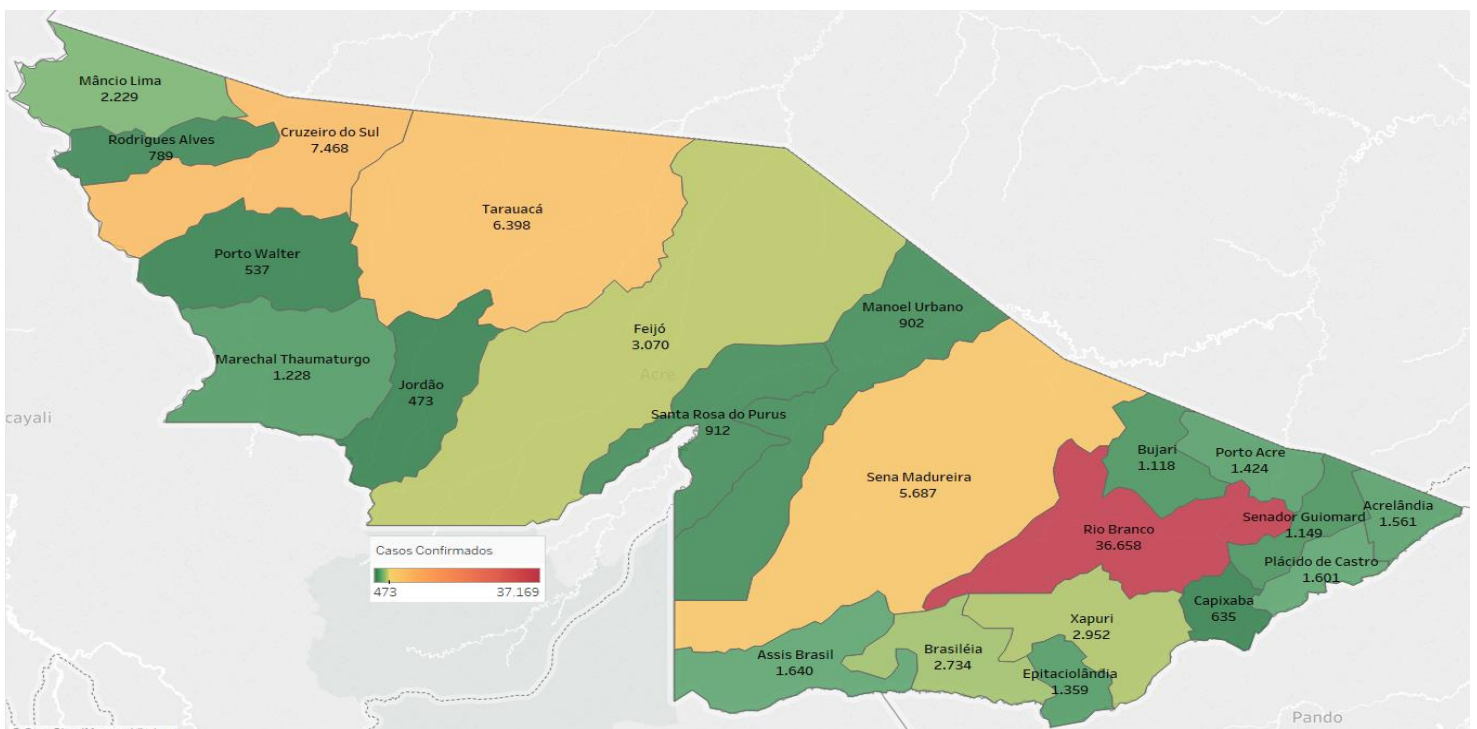


Segunda-feira, 31 de maio de 2021

SITUAÇÃO ATUAL DOS CASOS CONFIRMADOS DA COVID-19 NO ESTADO DO ACRE



DISTRIBUIÇÃO DOS CASOS CONFIRMADOS POR MUNICÍPIO DE RESIDÊNCIA



ARRECAÇÃO DE DADOS DAS ÚLTIMAS 24 HORAS

COVID-19

BOLETIM ACRE

SECRETARIA DE ESTADO DE
SAÚDE



As notificações no Estado do Acre começaram a ocorrer a partir do dia 02/03/2020, seguindo até o dia 15/03/20 em média com 2 notificações diárias, após a confirmação dos primeiros casos, no dia 17 de março, as notificações aumentaram de forma significativa. No Estado, até o momento, são 219.543 casos notificados, tendo sido 136.985 (62,4%) casos descartados, 82.524 (37,6%) confirmados e 34 em análise por PCR (Tabela 1). O Estado do Acre apresentou um aumento de 46 casos confirmados na fase clínica da doença (RT-PCR). Esses valores são adicionados ao número total de casos confirmados da doença.

TABELA 1 – DISTRIBUIÇÃO DE CASOS DA COVID-19SEGUNDO MUNICÍPIO DE RESIDÊNCIA, ACRE, 2020/2021***

Municípios	Casos notificados	Casos confirmados	Casos descartados	Em análise	
				Merieux	Lacen
Acrelândia	5.272	1.561	3.711	0	0
Assis Brasil	3.351	1.640	1.711	0	0
Brasileia	7.931	2.734	5.197	0	0
Bujari	4.219	1.118	3.101	0	0
Capixaba	1.626	635	990	0	1
Cruzeiro do Sul	17.132	7.468	9.663	0	1
Epitaciolândia	4.277	1.359	2.918	0	0
Feijó	6.240	3.070	3.163	0	7
Jordão	1.399	473	926	0	0
Mâncio Lima	5.217	2.229	2.988	0	0
Manoel Urbano	2.395	902	1.493	0	0
M. Thaumaturgo	2.996	1.228	1.768	0	0
Plácido de Castro	4.545	1.601	2.944	0	0
Porto Acre	3.730	1.424	2.306	0	0
Porto Walter	1.148	537	611	0	0
Rio Branco	108.696	36.658	72.019	16	3
Rodrigues Alves	2.207	789	1.418	0	0
Santa Rosa do Purus	1.931	912	1.019	0	0
Sena Madureira	15.243	5.687	9.554	0	2
Senador Guiomard	6.015	1.149	4.866	0	0
Tarauacá	8.783	6.398	2.381	1	3
Xapuri	5.190	2.952	2.238	0	0
TOTAL	219.543	82.524	136.985	17	17

Fonte: Laboratório Charles Mérieux; LACEN- Acre; E-SUS VE (notifica.saude.gov.br)

*Dados parciais sujeitos à revisão/alteração.

**Exame de avaliação laboratorial para detecção de COVID-19

ARRECAÇÃO DE DADOS DAS ÚLTIMAS 24 HORAS

COVID-19

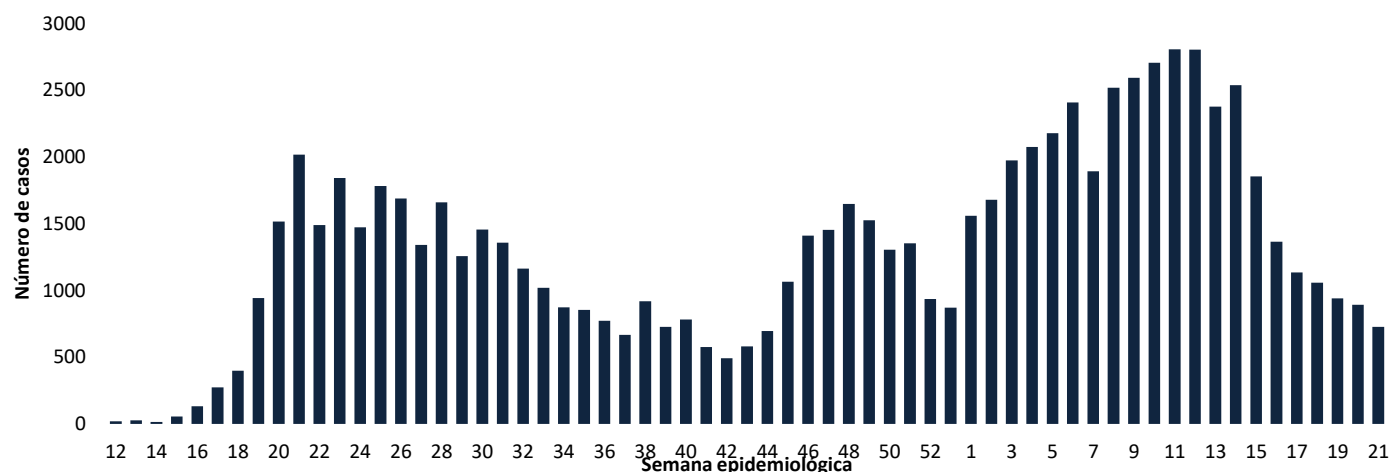
BOLETIM ACRE

SECRETARIA DE ESTADO DE
SAÚDE



De acordo com as semanas epidemiológicas (SE), os casos da COVID-19 apresentaram tendência de aumento até a SE 21/2020, entre as semanas 22 a 30/2020 os casos confirmados apresentaram flutuações, da SE 31 a 37/2020 verifica-se uma tendência de redução. Entretanto, a partir da SE 38/2020 os casos voltaram a apresentar flutuações, com tendência de aumento entre as SE 43-48/2020, a partir da SE 49/2020 os casos apresentaram flutuações, com forte tendência de aumento a partir da SE 01/2021, excetuando-se a SE 07/2021. Observa-se, a partir da SE 13/2021 uma tendência de redução no número de casos confirmados (Gráfico 1). Atualmente, o Estado do Acre tem o registro de 1.662 óbitos por COVID-19, que ocorreram entre os dias 06 de abril de 2020 a 30 de maio de 2021 (Gráfico 2).

GRÁFICO 1 – DISTRIBUIÇÃO DO NÚMERO DE CASOS CONFIRMADOS DA COVID-19 POR SEMANA EPIDEMIOLÓGICA, ACRE, 2020/2021*

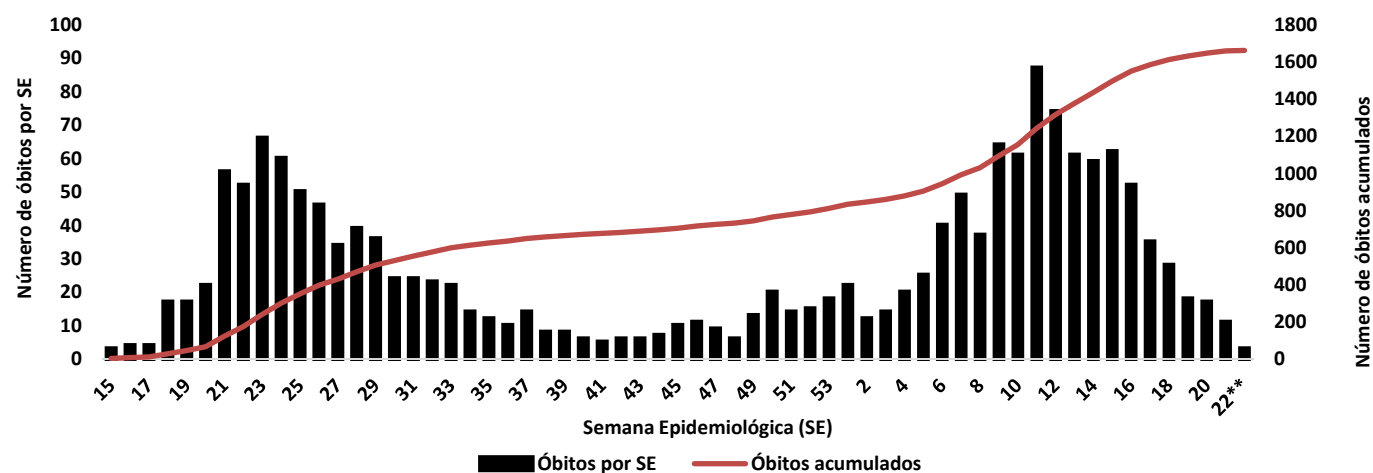


Fonte: Laboratório Charles Mérieux; LACEN- Acre; E-SUS VE (notifica.saude.gov.br)

*Dados parciais sujeitos à revisão/alteração.

**Semana Epidemiológica 21 (Dados até o dia 31/05/2021)

GRÁFICO 2 – DISTRIBUIÇÃO DO NÚMERO DE ÓBITOS E CURVA ACUMULADA POR COVID-19, CONFORME SEMANA EPIDEMIOLÓGICA DA OCORRÊNCIA, ACRE, 2020/2021*



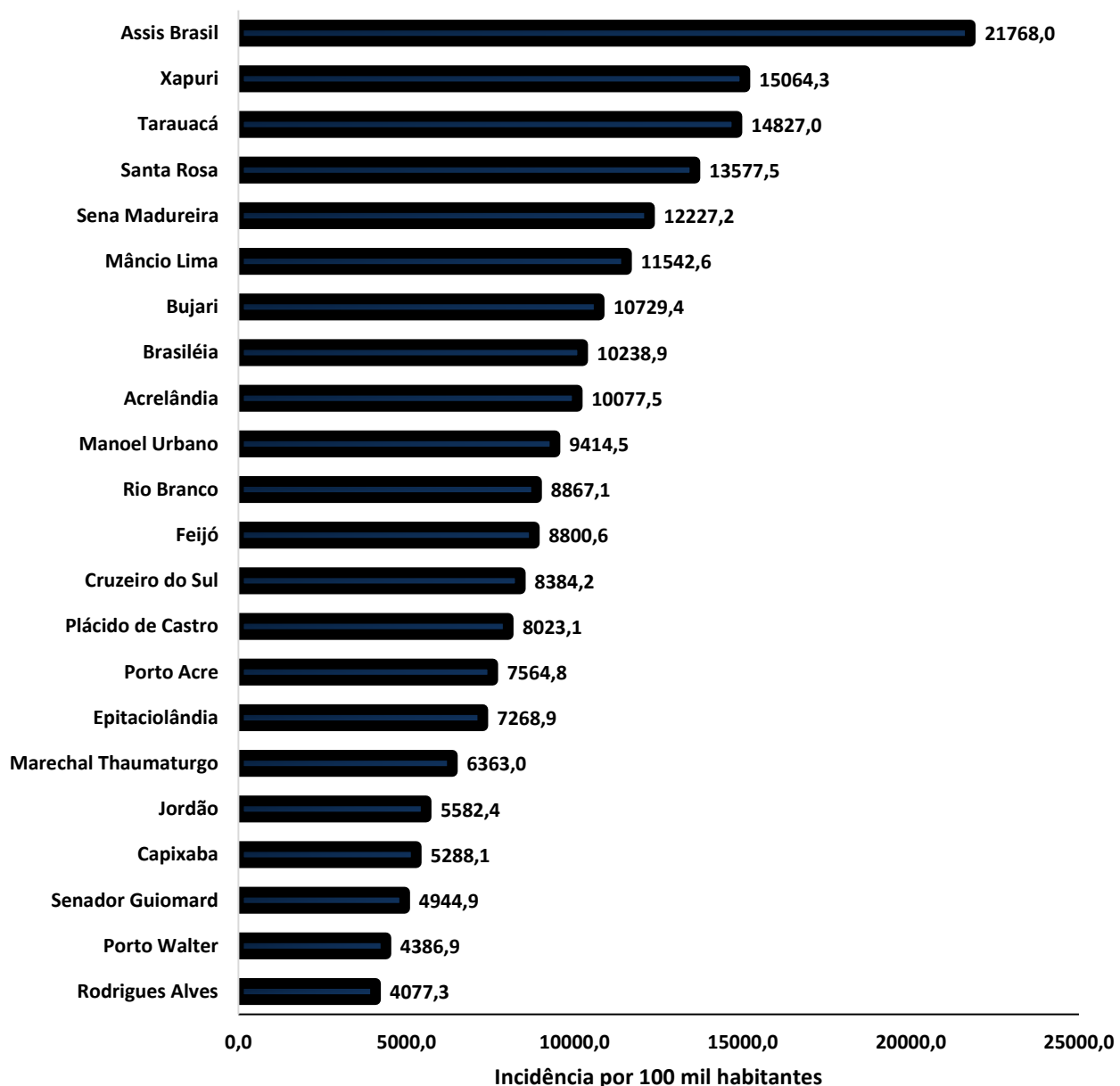
Fonte: Laboratório Charles Mérieux; LACEN- Acre; E-SUS VE (notifica.saude.gov.br)

*Dados parciais sujeitos à revisão/alteração.

**Semana Epidemiológica 21 (Dados até o dia 31/05/2021)

A incidência da COVID-19 no Acre é de 9.226,0 casos por 100.000 habitantes, o municípios Assis Brasil e Xapuri apresentam as maiores incidências do Estado com 21.768,0 e 15.064,3/100.000 habitantes, respectivamente (Gráfico 3).

GRÁFICO 3 - INCIDÊNCIA DA COVID-19 SEGUNDO MUNICÍPIO DE RESIDÊNCIA, ACRE, 2020/2021**



Fonte: Laboratório Charles Mérieux; LACEN- Acre; E-SUS VE (notifica.saude.gov.br)

*Para cada 100.000 habitantes.

**Dados parciais sujeitos à revisão/alteração.

Dos casos positivos, em relação ao sexo, 37.530 (45,5%) casos são do sexo masculino e 44.994 (54,6%) do sexo feminino, quanto à faixa etária dos casos confirmados, a maior proporção encontra-se entre 30 a 39 anos em ambos os sexos (Gráfico 4).

ARRECAÇÃO DE DADOS DAS ÚLTIMAS 24 HORAS

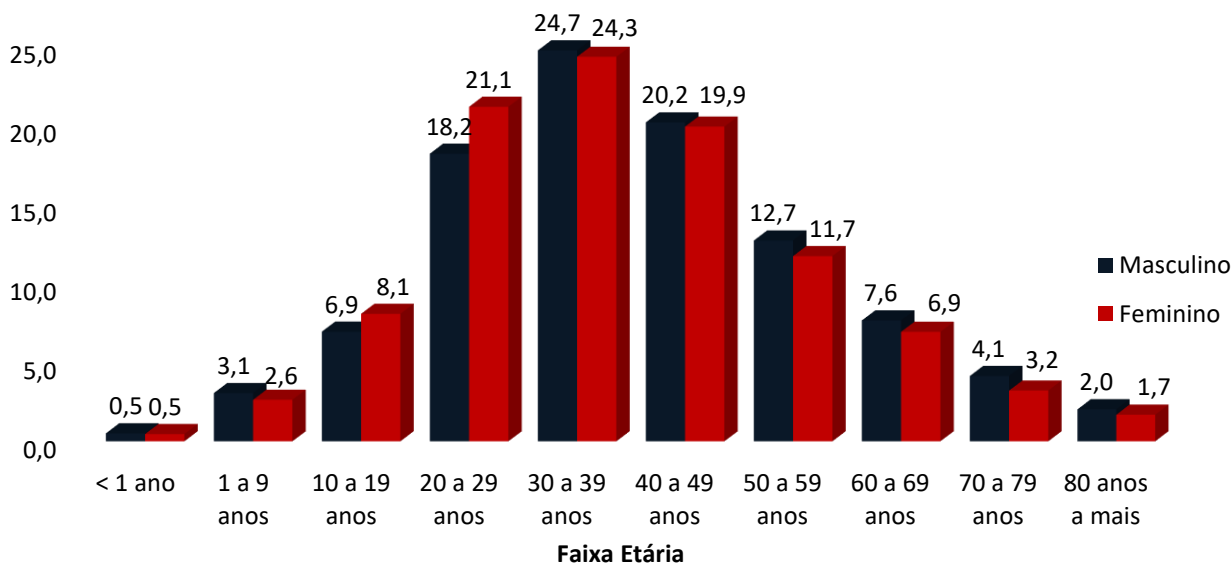
COVID-19

BOLETIM ACRE

SECRETARIA DE ESTADO DE
SAÚDE



GRÁFICO 4. DISTRIBUIÇÃO DOS CASOS CONFIRMADOS* DE COVID-19 POR SEXO E FAIXA ETÁRIA, ACRE, 2020/2021*

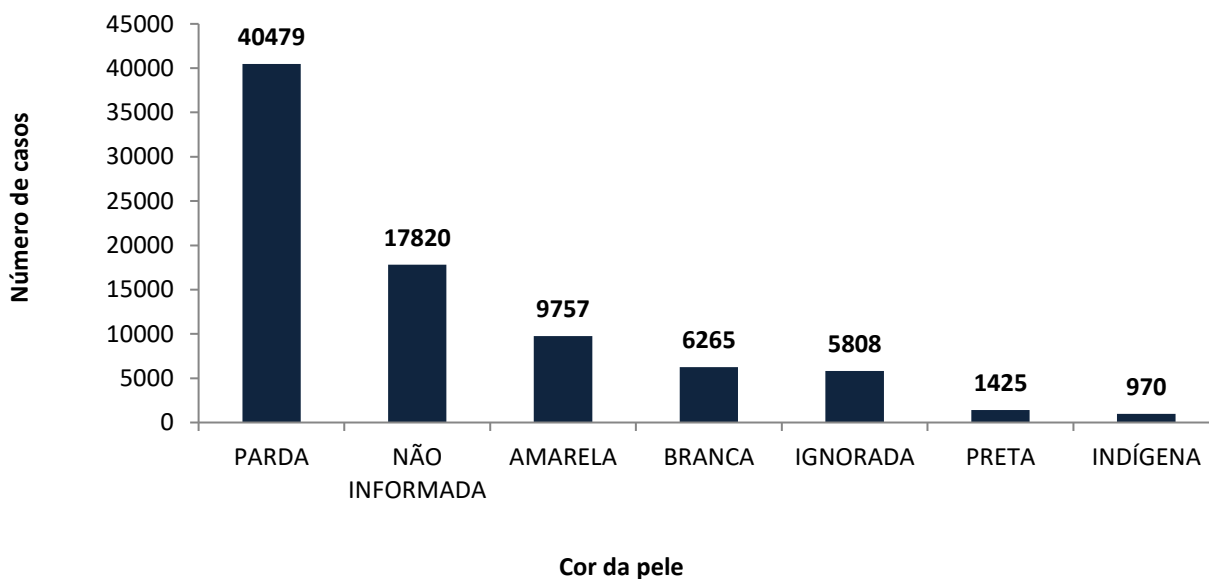


Fonte: Laboratório Charles Mérieux; LACEN- Acre; E-SUS VE (notifica.saude.gov.br)

*Dados parciais sujeitos à revisão/alteração

De acordo com a variável cor da pele, a maior proporção de casos positivos é de pessoas pardas (49,1%). Entretanto, verifica-se que 28,6% dos casos confirmados não possuem o registro desta informação (Gráfico 5).

GRÁFICO 5. DISTRIBUIÇÃO DOS CASOS CONFIRMADOS* DE COVID-19 POR COR DA PELE, ACRE, 2020/2021*



Fonte: Laboratório Charles Mérieux; LACEN- Acre; E-SUS VE (notifica.saude.gov.br)

*Dados parciais sujeitos à revisão/alteração

COVID-19

BOLETIM ACRE

A partir do dia 09 de abril de 2020, o Departamento de Vigilância em Saúde do Estado do Acre considera que os municípios que apresentam casos confirmados da COVID-19 encontram-se na fase de transmissão comunitária ou sustentada, pois não é possível mais estabelecer vínculo epidemiológico entre os casos. A maior parte dos casos positivos estão evoluindo sem complicações, não necessitando de internação, apenas com indicação de isolamento domiciliar por 14 dias para tratamento e recuperação. Até o momento, 73.904 receberam alta, por já ter cumprido os 14 dias e não estarem apresentando mais os sintomas da doença. Entretanto, 1.659 óbitos foram registrados no Estado, o município de Rio Branco apresentou o maior número, 1.011 óbitos. O Acre apresenta um coeficiente de mortalidade (óbitos por 100 mil habitantes) de 185,5 e de letalidade de 2,0%, sendo que o maior coeficiente de mortalidade verifica-se no município de Assis Brasil (318,6/100.000 habitantes) e de letalidade em Senador Guiomard (3,7%) – Tabela 2.

TABELA 2. DISTRIBUIÇÃO DOS CASOS CONFIRMADOS SEGUNDO A EVOLUÇÃO, ACRE, 2020/2021*

Municípios	Nº de testes realizados	Casos confirmados	Altas	Óbitos	Letalidade** (%)	Mortalidade*** (100.000 hab)
Acrelândia	5.272	1.561	1.353	33	2,1	5.272
Assis Brasil	3.351	1.640	1.521	24	1,5	3.351
Brasileia	7.931	2.734	2.191	37	1,4	7.931
Bujari	4.219	1.118	968	15	1,3	4.219
Capixaba	1.626	635	472	17	2,7	1.626
Cruzeiro do Sul	17.132	7.468	7.272	151	2,0	17.132
Epitaciolândia	4.277	1.359	1.140	29	2,1	4.277
Feijó	6.240	3.070	2.387	59	1,9	6.240
Jordão	1.399	473	463	1	0,2	1.399
Mâncio Lima	5.217	2.229	2.183	26	1,2	5.217
Manoel Urbano	2.395	902	869	12	1,3	2.395
M. Thaumaturgo	2.996	1.228	1.138	9	0,7	2.996
Plácido de Castro	4.545	1.601	1.399	16	1,0	4.545
Porto Acre	3.730	1.424	1.134	33	2,3	3.730
Porto Walter	1.148	537	530	4	0,7	1.148
Rio Branco	108.696	36.658	32.224	1011	2,8	108.696
Rodrigues Alves	2.207	789	770	11	1,4	2.207
Santa Rosa do Purus	1.931	912	895	7	0,8	1.931
Sena Madureira	15.243	5.687	5.168	63	1,1	15.243
Senador Guiomard	6.015	1.149	1.029	42	3,7	6.015
Tarauacá	8.783	6.398	6.009	35	0,5	8.783
Xapuri	5.190	2.952	2.789	27	0,9	5.190
TOTAL	219.543	82.524	73.904	1.662	2,0	219.543

Fonte: Laboratório Charles Mérieux; LACEN- Acre; E-SUS VE (notifica.saude.gov.br)

*Dados parciais sujeitos à revisão/alteração

** Proporção de óbitos entre os casos confirmados

***Óbitos por 100 mil habitantes

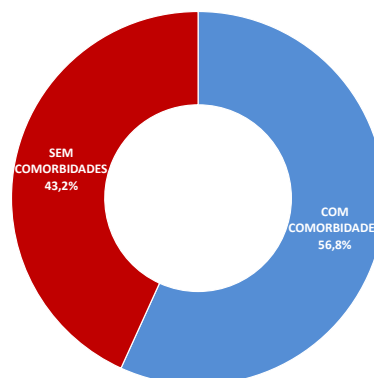
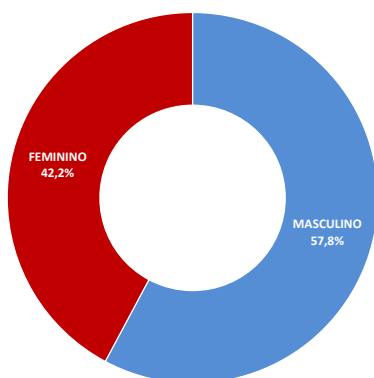
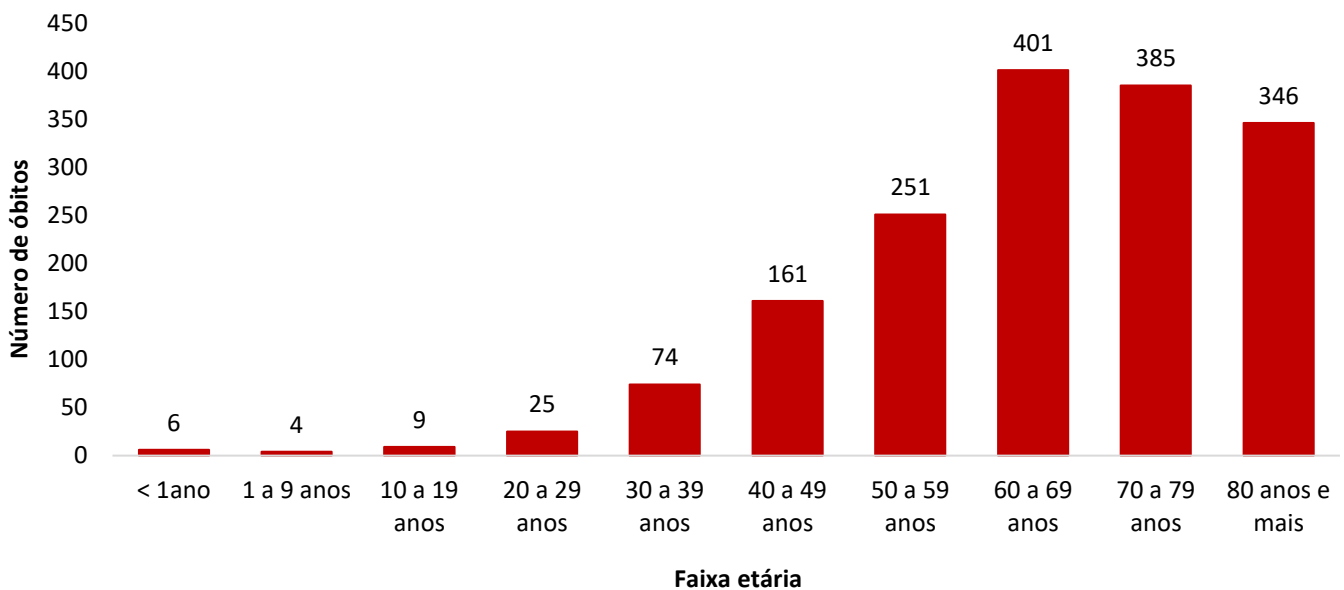
COVID-19

BOLETIM ACRE

Em relação aos óbitos pode-se observar que 68,1% (1.132 casos) ocorreram em pessoas acima de 60 anos. De acordo com o sexo, 960 (57,8%) óbitos ocorreram no sexo masculino e 702 (42,2%) no sexo feminino. Dentre os 1.662 óbitos, 944 (56,8%) deles tinham alguma comorbidade, porém verifica-se que 718 (43,2%) das pessoas que evoluíram para o óbito não tinham histórico de comorbidades (Gráfico 6).

Observação: Os óbitos lançados no boletim diário, somente são contabilizados após a liberação do resultado laboratorial e/ou investigação epidemiológica. Dos 03 óbitos lançados no boletim atual, 02 é das últimas 24 horas e 01 é de data anterior, pois aguardava resultado de exame laboratorial e/ou investigação epidemiológica.

GRÁFICO 6. DISTRIBUIÇÃO DOS ÓBITOS POR COVID-19 SEGUNDO FAIXA ETÁRIA, SEXO E COMORBIDADES, ACRE, 2020/2021*



COVID-19

BOLETIM ACRE

SECRETARIA DE ESTADO DE
SAÚDE

De acordo com a faixa etária, observa-se uma relação direta entre a idade e os óbitos, quanto maior a idade, maior também a letalidade da doença (Tabela 3).

TABELA 3. CASOS CONFIRMADOS DA COVID-19, ÓBITOS ABSOLUTOS E ÓBITOS POR 1.000 CASOS NO ACRE, CONFORME A FAIXA ETÁRIA, 2020/2021

Faixa etária	Nº de casos positivos	Nº de óbitos	Óbitos por 1.000 casos
< 1ano	396	6	15,2
1 a 9 anos	2.327	4	1,7
10 a 19 anos	6.226	9	1,4
20 a 29 anos	16.335	25	1,5
30 a 39 anos	20.206	74	3,7
40 a 49 anos	16.513	161	9,7
50 a 59 anos	10.030	251	25,0
60 a 69 anos	5.981	401	67,0
70 a 79 anos	2.993	385	128,6
80 anos e mais	1.517	346	228,1
TOTAL	82.524	1.662	20,1

Fonte: Laboratório Charles Mérieux; LACEN- Acre; E-SUS VE (notifica.saude.gov.br)

*Dados parciais sujeitos à revisão/alteração

NOTIFICAÇÃO DE CASOS SUSPEITOS

A notificação de casos suspeitos, quando da concordância com os critérios recomendados pelo Ministério da Saúde, deve ser realizada às autoridades epidemiológicas, como: CIEVS Estadual e Secretaria Municipal de Saúde e preencher a ficha de notificação disponível no site: <http://notifica.saude.gov.br>.

PAINEL DE VISUALIZAÇÃO COVID-19 ACRE

✓ Link para visualização: <https://covid19.ac.gov.br>

EQUIPE RESPONSÁVEL PELA ELABORAÇÃO DO BOLETIM

Antônia Zacarias Campêlo
Renata Sonaira Cordeiro Meireles
Elizabeth Pimentel Ferreira
Helena Albuquerque Catão Feitoza
Marcos Venicius Malveira de Lima

ARRECAÇÃO DE DADOS DAS ÚLTIMAS 24 HORAS

COVID-19

BOLETIM ACRE

SECRETARIA DE ESTADO DE
SAÚDE



Anexo 1 – DISTRIBUIÇÃO DE CASOS DA COVID-19** SEGUNDO MUNICÍPIO DE RESIDÊNCIA E CONFORME O TIPO DE EXAME, ACRE, 2020/2021*

MUNICÍPIOS	CASOS NOTIFICADOS						CASOS CONFIRMADOS						CASOS DESCARTADOS					EM ANÁLISE		
	PCR MERIEUX	PCR LACEN	TR	SOROLOGIA	CE	Total	PCR MERIEUX	PCR LACEN	TR	SOROLOGIA	CE	Total	PCR MERIEUX	PCR LACEN	TR	SOROLOGIA	Total	PCR MERIEUX	PCR LACEN	Total
Acrelândia	156	1.915	3.193	5	3	5.272	58	797	703	0	3	1.561	98	1.118	2.490	5	3.711	0	0	0
Assis Brasil	32	627	2.692	0	0	3.351	13	266	1.361	0	0	1.640	19	361	1.331	0	1.711	0	0	0
Brasileia	174	4.112	3.638	6	1	7.931	35	1.931	765	2	1	2.734	139	2.181	2.873	4	5.197	0	0	0
Bujari	391	1.484	2.342	1	1	4.219	151	553	413	0	1	1.118	240	931	1.929	1	3.101	0	0	0
Capixaba	722	326	575	3	0	1.626	335	150	150	0	0	635	387	175	425	3	990	0	1	1
Cruzeiro do Sul	1.001	1.425	14.163	542	1	17.132	347	416	6.459	245	1	7.468	654	1.008	7.704	297	9.663	0	1	1
Epitaciolândia	97	1.994	2.185	1	0	4.277	57	890	411	1	0	1.359	40	1.104	1.774	0	2.918	0	0	0
Feijó	3.175	1.430	1.632	2	1	6.240	1.466	744	857	2	1	3.070	1.709	679	775	0	3.163	0	7	7
Jordão	10	32	1.357	0	0	1.399	5	2	466	0	0	473	5	30	891	0	926	0	0	0
Mâncio Lima	67	120	4.886	144	0	5.217	38	34	2.121	36	0	2.229	29	86	2.765	108	2.988	0	0	0
Manoel Urbano	70	133	2.189	1	2	2.395	28	47	825	0	2	902	42	86	1.364	1	1.493	0	0	0
M. Thaumaturgo	19	100	2.877	0	0	2.996	7	19	1.202	0	0	1.228	12	81	1.675	0	1.768	0	0	0
Plácido de Castro	1.812	979	1.751	2	1	4.545	692	383	524	1	1	1.601	1.120	596	1.227	1	2.944	0	0	0
Porto Acre	823	1.932	973	2	0	3.730	364	762	298	0	0	1.424	459	1.170	675	2	2.306	0	0	0
Porto Walter	10	20	1.048	69	1	1.148	3	5	497	31	1	537	7	15	551	38	611	0	0	0
Rio Branco	64.514	10.823	33.098	187	74	108.696	27.396	2.670	6.423	95	74	36.658	37.102	8.150	26.675	92	72.019	16	3	19
Rodrigues Alves	27	47	2.127	6	0	2.207	16	10	760	3	0	789	11	37	1.367	3	1.418	0	0	0
Santa Rosa	36	22	1.871	0	2	1.931	15	4	891	0	2	912	21	18	980	0	1.019	0	0	0
Sena Madureira	2.366	1.266	11.580	28	3	15.243	939	410	4.320	15	3	5.687	1.427	854	7.260	13	9.554	0	2	2
Senador Guiomard	450	1.125	4.366	70	4	6.015	242	447	451	5	4	1.149	208	678	3.915	65	4.866	0	0	0
Tarauacá	274	1.182	7.323	1	3	8.783	125	498	5.772	0	3	6.398	148	681	1.551	1	2.381	1	3	4
Xapuri	101	2.202	2.886	0	1	5.190	43	692	2.216	0	1	2.952	58	1.510	670	0	2.238	0	0	0
TOTAL	76.327	33.296	108.752	1.070	98	219.543	32.375	11.730	37.885	436	98	82.524	43.935	21.549	70.867	634	136.985	17	17	34

Fonte: Laboratório Charles Mérieux; LACEN- Acre; E-SUS VE (notifica.saude.gov.br).

*Dados parciais sujeitos à revisão/alteração.

**Exame de avaliação laboratorial para detecção de COVID-19.