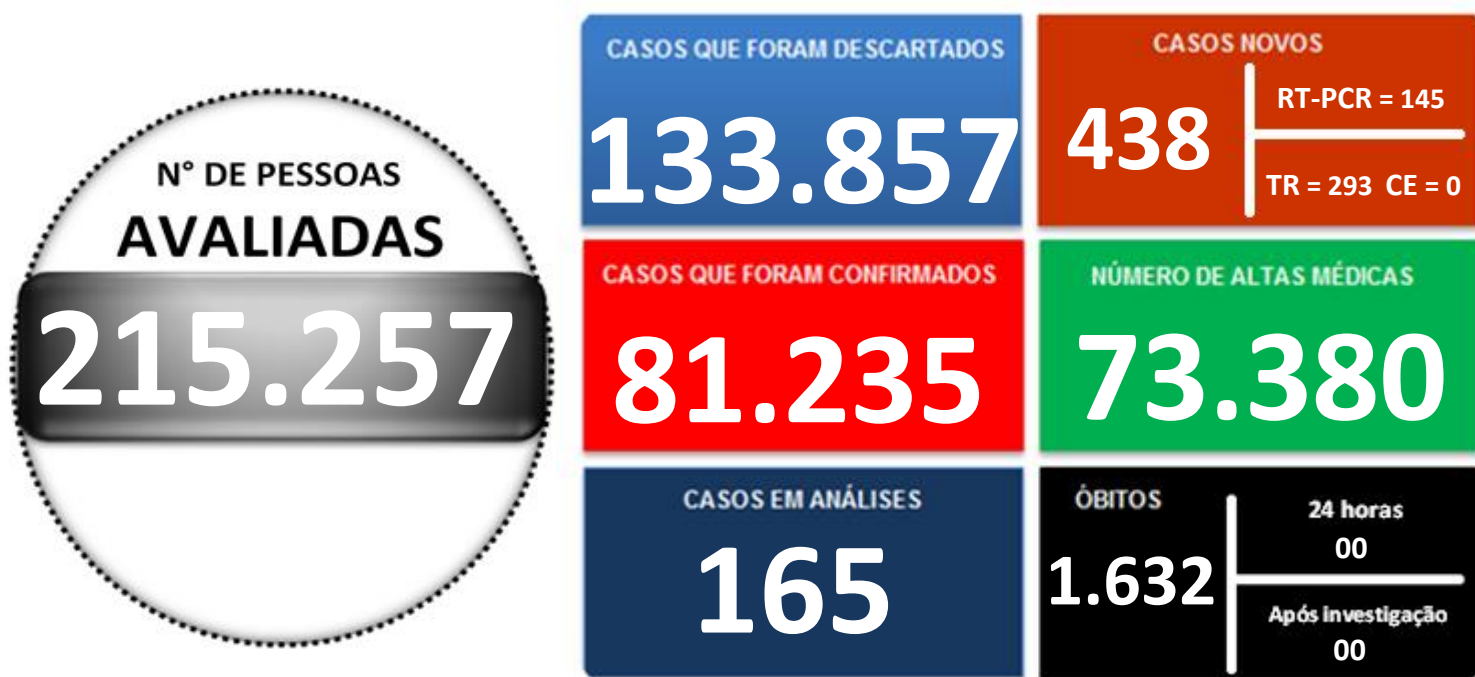
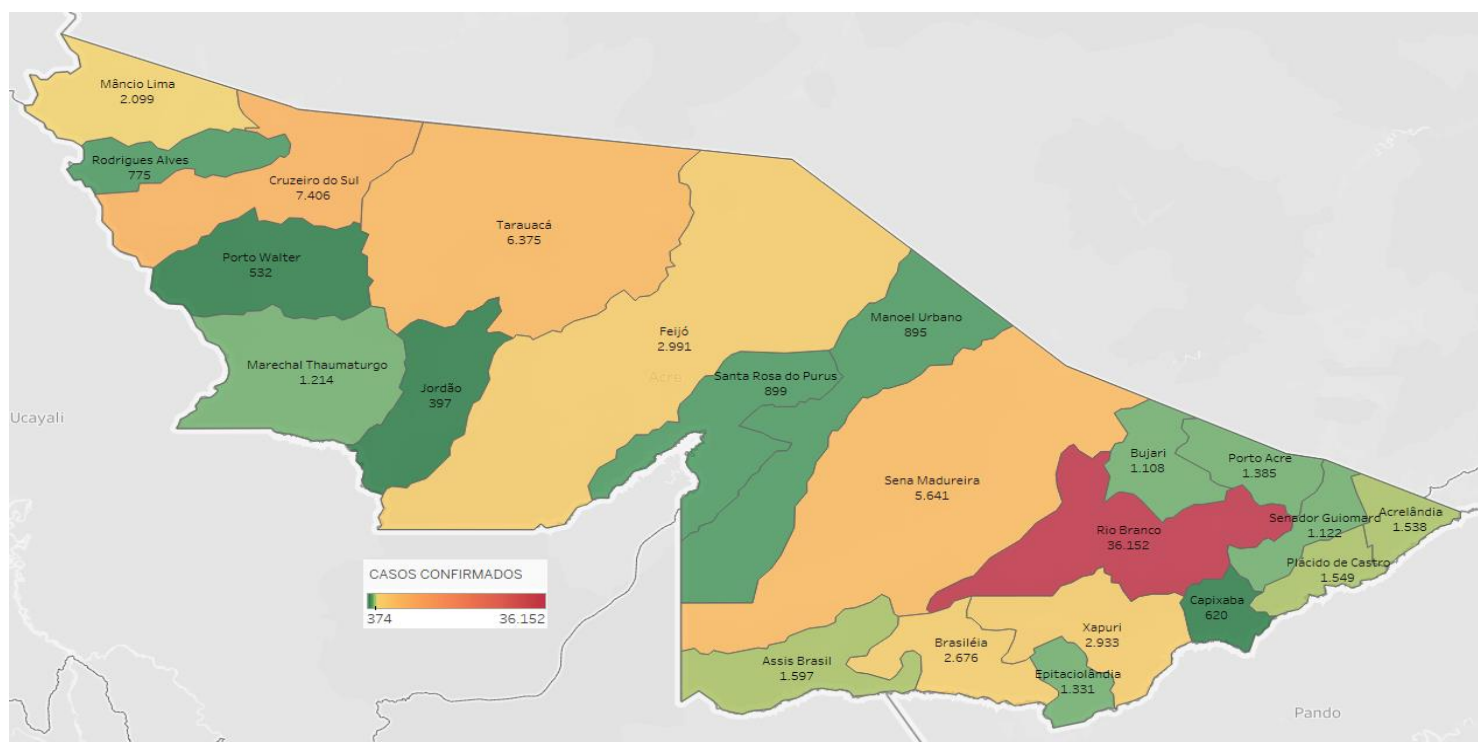


Sexta-feira, 21 de maio de 2021

SITUAÇÃO ATUAL DOS CASOS CONFIRMADOS DA COVID-19 NO ESTADO DO ACRE



DISTRIBUIÇÃO DOS CASOS CONFIRMADOS POR MUNICÍPIO DE RESIDÊNCIA



ARRECAÇÃO DE DADOS DAS ÚLTIMAS 24 HORAS

COVID-19

BOLETIM ACRE

SECRETARIA DE ESTADO DE
SAÚDE



As notificações no Estado do Acre começaram a ocorrer a partir do dia 02/03/2020, seguindo até o dia 15/03/20 em média com 2 notificações diárias, após a confirmação dos primeiros casos, no dia 17 de março, as notificações aumentaram de forma significativa. No Estado, até o momento, são 215.257 casos notificados, tendo sido 133.857 (62,2%) casos descartados, 81.235 (37,7%) confirmados e 165 (0,1%) em análise por PCR (Tabela 1). O Estado do Acre apresentou um aumento de 438 casos confirmados, sendo 145 casos novos na fase clínica da doença (RT-PCR) e 293 casos com imunidade para o SARS-CoV2 (TR), caracterizando contato anterior com o vírus, não sendo possível determinar o período de contágio. Esse valor é adicionado ao número total de casos confirmados da doença.

TABELA 1 – DISTRIBUIÇÃO DE CASOS DA COVID-19SEGUNDO MUNICÍPIO DE RESIDÊNCIA, ACRE, 2020/2021***

Municípios	Casos notificados	Casos confirmados	Casos descartados	Em análise	
				Merieux	Lacen
Acrelândia	5.142	1.538	3.604	0	0
Assis Brasil	3.189	1.597	1.592	0	0
Brasileia	7.770	2.676	5.092	0	2
Bujari	4.188	1.108	3.072	1	7
Capixaba	1.580	620	957	1	2
Cruzeiro do Sul	16.906	7.406	9.499	0	1
Epitaciolândia	4.206	1.331	2.869	0	6
Feijó	6.055	2.991	3.064	0	0
Jordão	1.242	397	845	0	0
Mâncio Lima	5.049	2.099	2.950	0	0
Manoel Urbano	2.381	895	1.486	0	0
M. Thaumaturgo	2.964	1.214	1.750	0	0
Plácido de Castro	4.424	1.549	2.872	1	2
Porto Acre	3.645	1.385	2.251	1	8
Porto Walter	1.130	532	598	0	0
Rio Branco	106.610	36.152	70.338	111	9
Rodrigues Alves	2.160	775	1.385	0	0
Santa Rosa do Purus	1.915	899	1.016	0	0
Sena Madureira	14.984	5.641	9.343	0	0
Senador Guiomard	5.930	1.122	4.803	0	5
Tarauacá	8.680	6.375	2.300	1	4
Xapuri	5.107	2.933	2.171	2	1
TOTAL	215.257	81.235	133.857	118	47

Fonte: Laboratório Charles Mérieux; LACEN- Acre; E-SUS VE (notifica.saude.gov.br)

*Dados parciais sujeitos à revisão/alteração.

**Exame de avaliação laboratorial para detecção de COVID-19

ARRECAÇÃO DE DADOS DAS ÚLTIMAS 24 HORAS

COVID-19

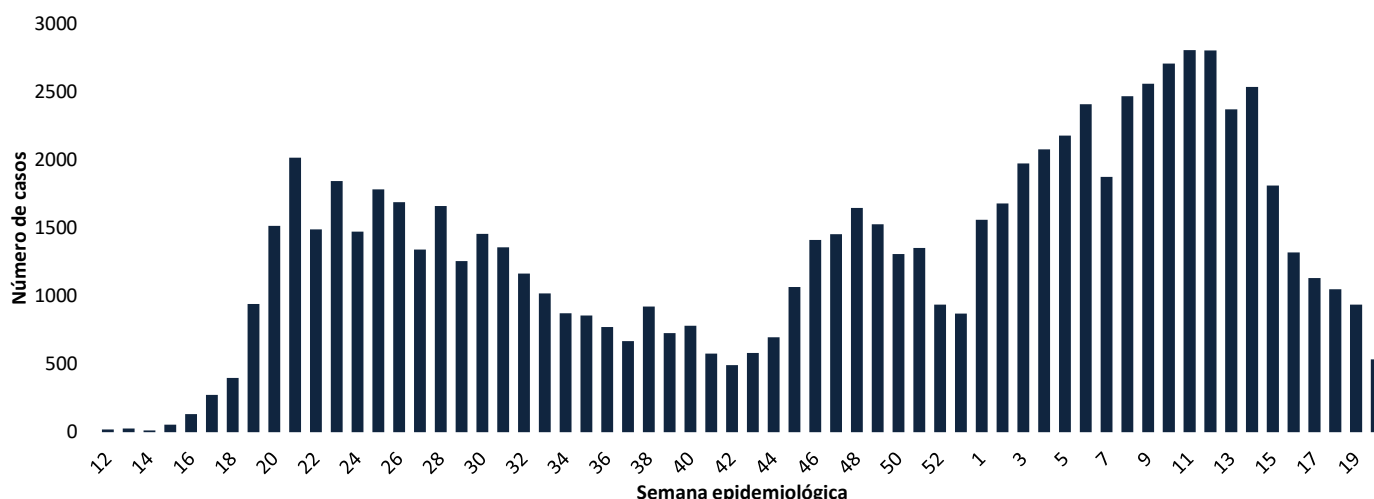
BOLETIM ACRE

SECRETARIA DE ESTADO DE
SAÚDE



De acordo com as semanas epidemiológicas (SE), os casos da COVID-19 apresentaram tendência de aumento até a SE 21/2020, entre as semanas 22 a 30/2020 os casos confirmados apresentaram flutuações, da SE 31 a 37/2020 verifica-se uma tendência de redução. Entretanto, a partir da SE 38/2020 os casos voltaram a apresentar flutuações, com tendência de aumento entre as SE 43-48/2020, a partir da SE 49/2020 os casos apresentaram flutuações, com forte tendência de aumento a partir da SE 01/2021, excetuando-se a SE 07/2021. Observa-se, a partir da SE 13/2021 uma tendência de redução no número de casos confirmados (Gráfico 1). Atualmente, o Estado do Acre tem o registro de 1.632 óbitos por COVID-19, que ocorreram entre os dias 06 de abril de 2020 a 19 de maio de 2021 (Gráfico 2).

GRÁFICO 1 – DISTRIBUIÇÃO DO NÚMERO DE CASOS CONFIRMADOS DA COVID-19 POR SEMANA EPIDEMIOLÓGICA, ACRE, 2020/2021*

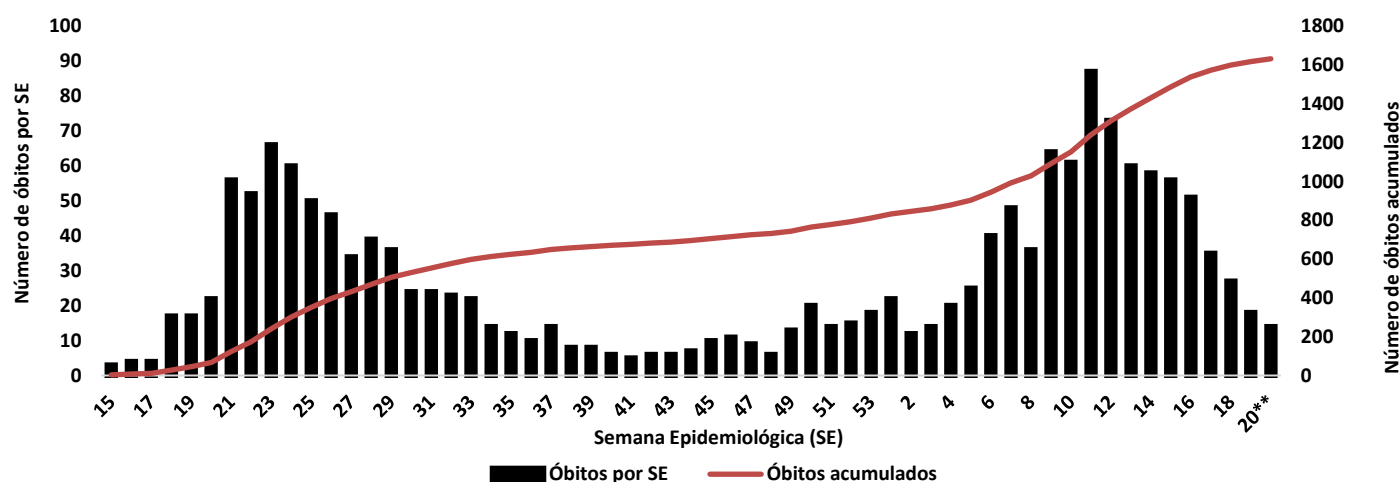


Fonte: Laboratório Charles Mérieux; LACEN- Acre; E-SUS VE (notifica.saude.gov.br)

*Dados parciais sujeitos à revisão/alteração.

**Semana Epidemiológica 20 (Dados até o dia 21/05/2021)

GRÁFICO 2 – DISTRIBUIÇÃO DO NÚMERO DE ÓBITOS E CURVA ACUMULADA POR COVID-19, CONFORME SEMANA EPIDEMIOLÓGICA DA OCORRÊNCIA, ACRE, 2020/2021*



Fonte: Laboratório Charles Mérieux; LACEN- Acre; E-SUS VE (notifica.saude.gov.br)

*Dados parciais sujeitos à revisão/alteração.

**Semana Epidemiológica 20 (Dados até o dia 21/05/2021)

ARRECAÇÃO DE DADOS DAS ÚLTIMAS 24 HORAS

COVID-19

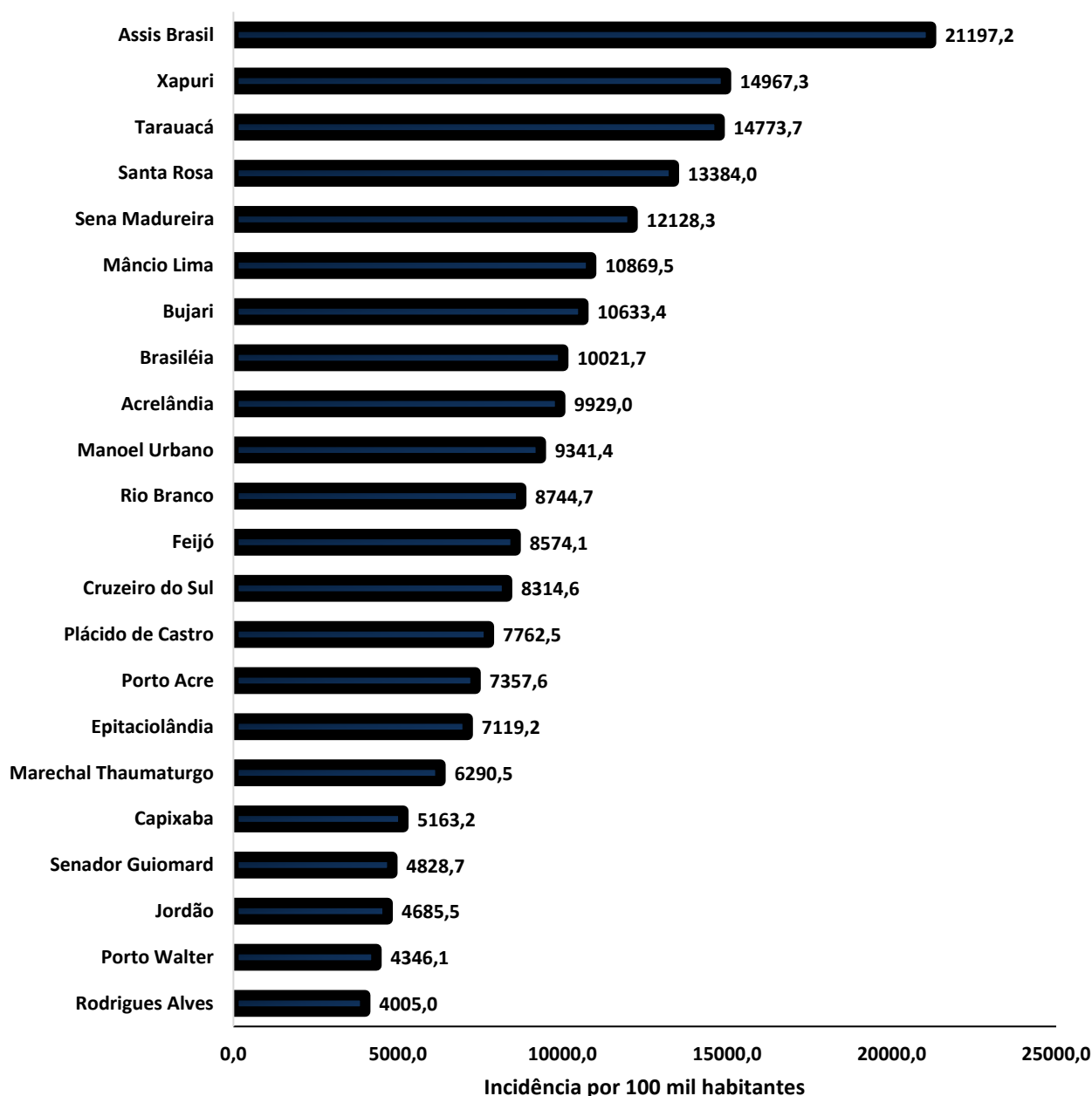
BOLETIM ACRE

SECRETARIA DE ESTADO DE
SAÚDE



A incidência da COVID-19 no Acre é de 9.081,9 casos por 100.000 habitantes, o municípios Assis Brasil e Xapuri apresentam as maiores incidências do Estado com 21.197,2 e 14.967,3/100.000 habitantes, respectivamente (Gráfico 3).

GRÁFICO 3 - INCIDÊNCIA DA COVID-19 SEGUNDO MUNICÍPIO DE RESIDÊNCIA, ACRE, 2020/2021**



Fonte: Laboratório Charles Mérieux; LACEN- Acre; E-SUS VE (notifica.saude.gov.br)

*Para cada 100.000 habitantes.

**Dados parciais sujeitos à revisão/alteração.

Dos casos positivos, em relação ao sexo, 36.916 (45,4%) casos são do sexo masculino e 44.319 (54,6%) do sexo feminino, quanto à faixa etária dos casos confirmados, a maior proporção encontra-se entre 30 a 39 anos em ambos os sexos (Gráfico 4).

ARRECAÇÃO DE DADOS DAS ÚLTIMAS 24 HORAS

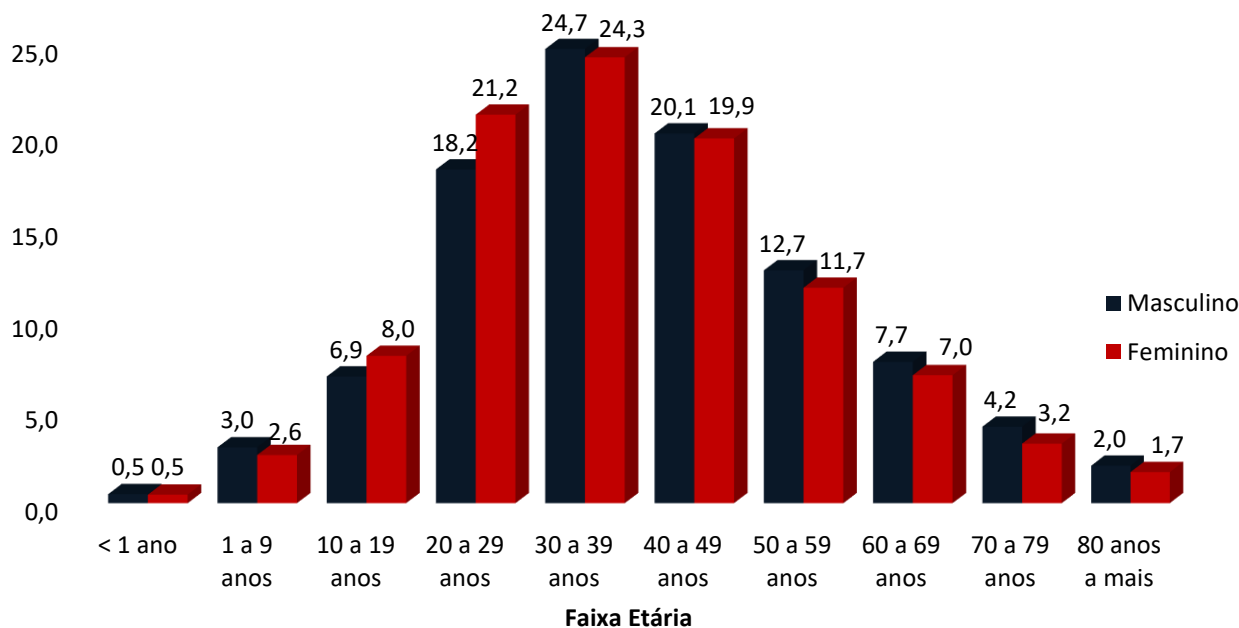
COVID-19

BOLETIM ACRE

SECRETARIA DE ESTADO DE
SAÚDE



GRÁFICO 4. DISTRIBUIÇÃO DOS CASOS CONFIRMADOS* DE COVID-19 POR SEXO E FAIXA ETÁRIA, ACRE, 2020/2021*

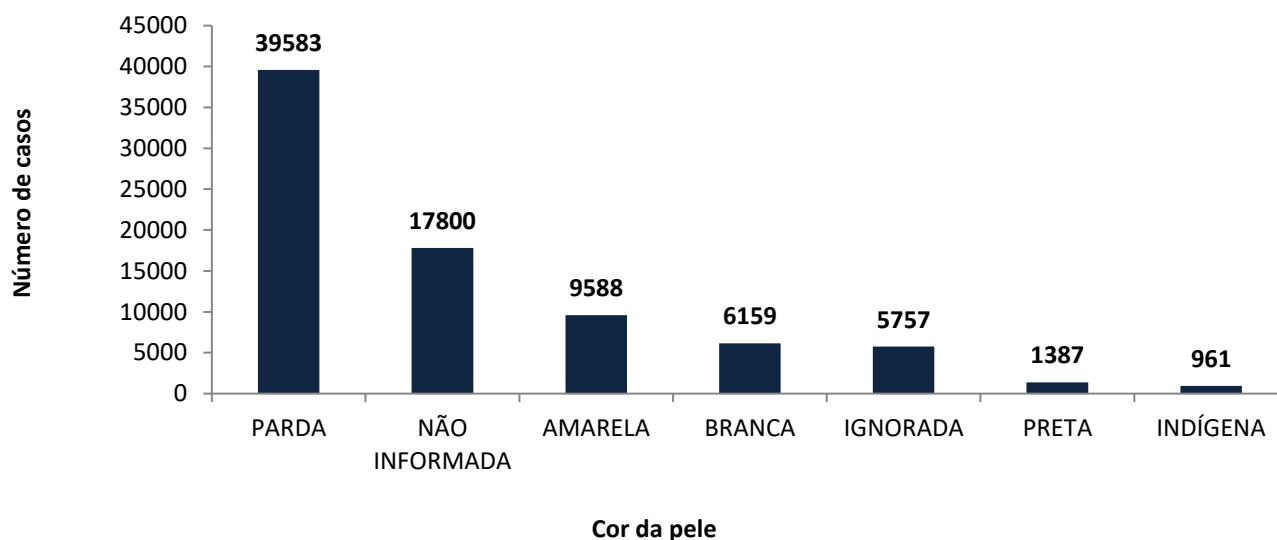


Fonte: Laboratório Charles Mérieux; LACEN- Acre; E-SUS VE (notifica.saude.gov.br)

*Dados parciais sujeitos à revisão/alteração

De acordo com a variável cor da pele, a maior proporção de casos positivos é de pessoas pardas (48,7%). Entretanto, verifica-se que 29,0% dos casos confirmados não possuem o registro desta informação (Gráfico 5).

GRÁFICO 5. DISTRIBUIÇÃO DOS CASOS CONFIRMADOS* DE COVID-19 POR COR DA PELE, ACRE, 2020/2021*



Fonte: Laboratório Charles Mérieux; LACEN- Acre; E-SUS VE (notifica.saude.gov.br)

*Dados parciais sujeitos à revisão/alteração

ARRECAÇÃO DE DADOS DAS ÚLTIMAS 24 HORAS

COVID-19

BOLETIM ACRE

SECRETARIA DE ESTADO DE
SAÚDE



A partir do dia 09 de abril de 2020, o Departamento de Vigilância em Saúde do Estado do Acre considera que os municípios que apresentam casos confirmados da COVID-19 encontram-se na fase de transmissão comunitária ou sustentada, pois não é possível mais estabelecer vínculo epidemiológico entre os casos. A maior parte dos casos positivos estão evoluindo sem complicações, não necessitando de internação, apenas com indicação de isolamento domiciliar por 14 dias para tratamento e recuperação. Até o momento, 73.380 receberam alta, por já ter cumprido os 14 dias e não estarem apresentando mais os sintomas da doença. Entretanto, 1.632 óbitos foram registrados no Estado, o município de Rio Branco apresentou o maior número, 990 óbitos. O Acre apresenta um coeficiente de mortalidade (óbitos por 100 mil habitantes) de 182,5 e de letalidade de 2,0%, sendo que o maior coeficiente de mortalidade verifica-se no município de Assis Brasil (292,0/100.000 habitantes) e de letalidade em Senador Guiomard (3,7%) – Tabela 2.

TABELA 2. DISTRIBUIÇÃO DOS CASOS CONFIRMADOS SEGUNDO A EVOLUÇÃO, ACRE, 2020/2021*

Municípios	Nº de testes realizados	Casos confirmados	Altas	Óbitos	Letalidade** (%)	Mortalidade*** (100.000 hab)
Acrelândia	5.142	1.538	1.347	32	2,1	206,6
Assis Brasil	3.189	1.597	1.496	22	1,4	292,0
Brasileia	7.770	2.676	2.186	36	1,3	134,8
Bujari	4.188	1.108	968	15	1,4	144,0
Capixaba	1.580	620	468	17	2,7	141,6
Cruzeiro do Sul	16.906	7.406	7.197	149	2,0	167,3
Epitaciolândia	4.206	1.331	1.139	28	2,1	149,8
Feijó	6.055	2.991	2.382	59	2,0	169,1
Jordão	1.242	397	389	1	0,3	11,8
Mâncio Lima	5.049	2.099	2.056	26	1,2	134,6
Manoel Urbano	2.381	895	865	12	1,3	125,2
M. Thaumaturgo	2.964	1.214	1.122	9	0,7	46,6
Plácido de Castro	4.424	1.549	1.368	16	1,0	80,2
Porto Acre	3.645	1.385	1.133	33	2,4	175,3
Porto Walter	1.130	532	527	3	0,6	24,5
Rio Branco	106.610	36.152	32.143	990	2,7	239,5
Rodrigues Alves	2.160	775	752	11	1,4	56,8
Santa Rosa do Purus	1.915	899	883	7	0,8	104,2
Sena Madureira	14.984	5.641	5.150	63	1,1	135,5
Senador Guiomard	5.930	1.122	1.025	41	3,7	176,5
Tarauacá	8.680	6.375	6.005	35	0,5	81,1
Xapuri	5.107	2.933	2.779	27	0,9	137,8
TOTAL	215.257	81.235	73.380	1.632	2,0	182,5

Fonte: Laboratório Charles Mérieux; LACEN- Acre; E-SUS VE (notifica.saude.gov.br)

*Dados parciais sujeitos à revisão/alteração

** Proporção de óbitos entre os casos confirmados

***Óbitos por 100 mil habitantes

ARRECAÇÃO DE DADOS DAS ÚLTIMAS 24 HORAS

COVID-19

BOLETIM ACRE

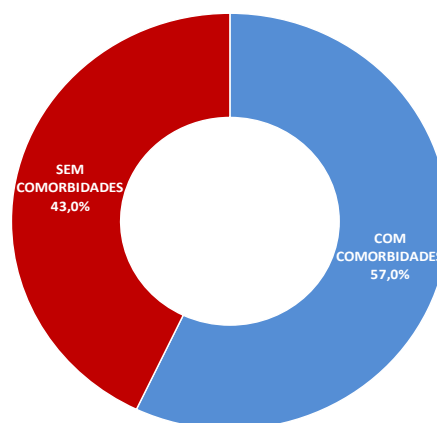
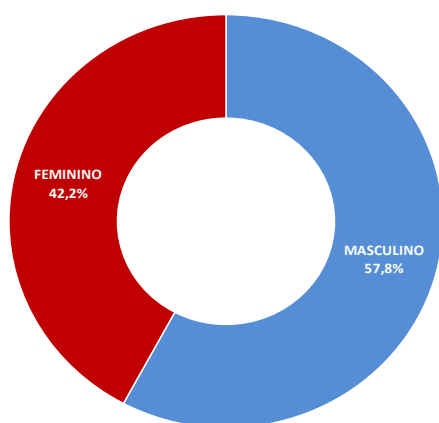
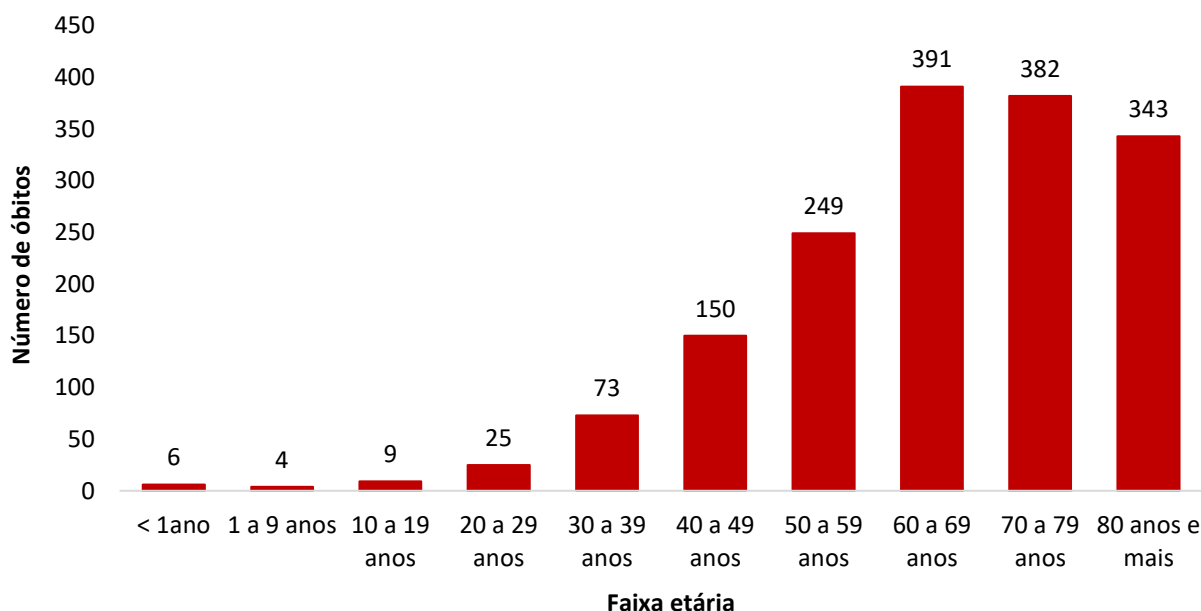
SECRETARIA DE ESTADO DE
SAÚDE



Em relação aos óbitos pode-se observar que 68,4% (1.116 casos) ocorreram em pessoas acima de 60 anos. De acordo com o sexo, 944 (57,8%) óbitos ocorreram no sexo masculino e 688 (42,2%) no sexo feminino. Dentre os 1.632 óbitos, 931 (57,0%) deles tinham alguma comorbidade, porém verifica-se que 701 (43,0%) das pessoas que evoluíram para o óbito não tinham histórico de comorbidades (Gráfico 6).

Observação: Não foram confirmados óbitos no boletim de hoje.

GRÁFICO 6. DISTRIBUIÇÃO DOS ÓBITOS POR COVID-19 SEGUNDO FAIXA ETÁRIA, SEXO E COMORBIDADES, ACRE, 2020/2021*



Fonte: Laboratório Charles Mérieux; LACEN- Acre; E-SUS VE (notifica.saude.gov.br)

*Dados parciais sujeitos à revisão/alteração

ARRECAÇÃO DE DADOS DAS ÚLTIMAS 24 HORAS

COVID-19

BOLETIM ACRE

SECRETARIA DE ESTADO DE
SAÚDE



De acordo com a faixa etária, observa-se uma relação direta entre a idade e os óbitos, quanto maior a idade, maior também a letalidade da doença (Tabela 3).

TABELA 3. CASOS CONFIRMADOS DA COVID-19, ÓBITOS ABSOLUTOS E ÓBITOS POR 1.000 CASOS NO ACRE, CONFORME A FAIXA ETÁRIA, 2020/2021

Faixa etária	Nº de casos positivos	Nº de óbitos	Óbitos por 1.000 casos
< 1ano	388	6	15,5
1 a 9 anos	2.281	4	1,8
10 a 19 anos	6.095	9	1,5
20 a 29 anos	16.082	25	1,6
30 a 39 anos	19.890	73	3,7
40 a 49 anos	16.232	150	9,2
50 a 59 anos	9.873	249	25,2
60 a 69 anos	5.923	391	66,0
70 a 79 anos	2.969	382	128,7
80 anos e mais	1.502	343	228,4
TOTAL	81.235	1.632	20,1

Fonte: Laboratório Charles Mérieux; LACEN- Acre; E-SUS VE (notifica.saude.gov.br)

*Dados parciais sujeitos à revisão/alteração

NOTIFICAÇÃO DE CASOS SUSPEITOS

A notificação de casos suspeitos, quando da concordância com os critérios recomendados pelo Ministério da Saúde, deve ser realizada às autoridades epidemiológicas, como: CIEVS Estadual e Secretaria Municipal de Saúde e preencher a ficha de notificação disponível no site: <http://notifica.saude.gov.br>.

PAINEL DE VISUALIZAÇÃO COVID-19 ACRE

✓ Link para visualização: <https://covid19.ac.gov.br>

EQUIPE RESPONSÁVEL PELA ELABORAÇÃO DO BOLETIM

Antônia Zacarias Campêlo
Renata Sonaira Cordeiro Meireles
Elizabete Pimentel Ferreira
Helena Albuquerque Catão Feitoza
Marcos Venicius Malveira de Lima

ARRECAÇÃO DE DADOS DAS ÚLTIMAS 24 HORAS

COVID-19

BOLETIM ACRE

SECRETARIA DE ESTADO DE SAÚDE
SAÚDE

ACRE

Anexo 1 – DISTRIBUIÇÃO DE CASOS DA COVID-19** SEGUNDO MUNICÍPIO DE RESIDÊNCIA E CONFORME O TIPO DE EXAME, ACRE, 2020/2021*

MUNICÍPIOS	CASOS NOTIFICADOS						CASOS CONFIRMADOS						CASOS DESCARTADOS						EM ANÁLISE		
	PCR MERIEUX	PCR LACEN	TR	SOROLOGIA	CE	Total	PCR MERIEUX	PCR LACEN	TR	SOROLOGIA	CE	Total	PCR MERIEUX	PCR LACEN	TR	SOROLOGIA	Total	PCR MERIEUX	PCR LACEN	Total	
Acrelândia	155	1.892	3.087	5	3	5.142	58	793	684	0	3	1.538	97	1.099	2.403	5	3.604	0	0	0	
Assis Brasil	32	598	2.559	0	0	3.189	13	250	1.334	0	0	1.597	19	348	1.225	0	1.592	0	0	0	
Brasileia	172	3.993	3.598	6	1	7.770	36	1.874	763	2	1	2.676	136	2.117	2.835	4	5.092	0	2	2	
Bujari	388	1.457	2.341	1	1	4.188	149	545	413	0	1	1.108	238	905	1.928	1	3.072	1	7	8	
Capixaba	722	299	556	3	0	1.580	335	137	148	0	0	620	386	160	408	3	957	1	2	3	
Cruzeiro do Sul	988	1.401	13.974	542	1	16.906	344	413	6.403	245	1	7.406	644	987	7.571	297	9.499	0	1	1	
Epitaciolândia	97	1.927	2.181	1	0	4.206	57	864	409	1	0	1.331	40	1.057	1.772	0	2.869	0	6	6	
Feijó	3.174	1.269	1.609	2	1	6.055	1.466	673	849	2	1	2.991	1.708	596	760	0	3.064	0	0	0	
Jordão	10	31	1.201	0	0	1.242	5	2	390	0	0	397	5	29	811	0	845	0	0	0	
Mâncio Lima	66	117	4.722	144	0	5.049	38	34	1.991	36	0	2.099	28	83	2.731	108	2.950	0	0	0	
Manoel Urbano	68	131	2.179	1	2	2.381	27	46	820	0	2	895	41	85	1.359	1	1.486	0	0	0	
M. Thaumaturgo	19	100	2.845	0	0	2.964	7	19	1.188	0	0	1.214	12	81	1.657	0	1.750	0	0	0	
Plácido de Castro	1.811	957	1.653	2	1	4.424	692	372	483	1	1	1.549	1.118	583	1.170	1	2.872	1	2	3	
Porto Acre	819	1.853	971	2	0	3.645	363	724	298	0	0	1.385	455	1.121	673	2	2.251	1	8	9	
Porto Walter	10	19	1.032	69	0	1.130	3	5	493	31	0	532	7	14	539	38	598	0	0	0	
Rio Branco	63.554	10.334	32.470	187	65	106.610	27.107	2.543	6.342	95	65	36.152	36.336	7.782	26.128	92	70.338	111	9	120	
Rodrigues Alves	27	43	2.084	6	0	2.160	16	9	747	3	0	775	11	34	1.337	3	1.385	0	0	0	
Santa Rosa	36	22	1.855	0	2	1.915	15	4	878	0	2	899	21	18	977	0	1.016	0	0	0	
Sena Madureira	2.359	1.105	11.489	28	3	14.984	939	381	4.303	15	3	5.641	1.420	724	7.186	13	9.343	0	0	0	
Senador Guiomard	444	1.096	4.317	70	3	5.930	240	429	445	5	3	1.122	204	662	3.872	65	4.803	0	5	5	
Tarauacá	272	1.078	7.326	1	3	8.680	125	472	5.775	0	3	6.375	146	602	1.551	1	2.300	1	4	5	
Xapuri	97	2.132	2.877	0	1	5.107	43	670	2.219	0	1	2.933	52	1.461	658	0	2.171	2	1	3	
TOTAL	75.320	31.854	106.926	1.070	87	215.257	32.078	11.259	37.375	436	87	81.235	43.124	20.548	69.551	634	133.857	118	47	165	

Fonte: Laboratório Charles Mérieux; LACEN- Acre; E-SUS VE (notifica.saude.gov.br).

*Dados parciais sujeitos à revisão/alteração.

**Exame de avaliação laboratorial para detecção de COVID-19.