

ARRECAÇÃO DE DADOS DAS ÚLTIMAS 24 HORAS

COVID-19

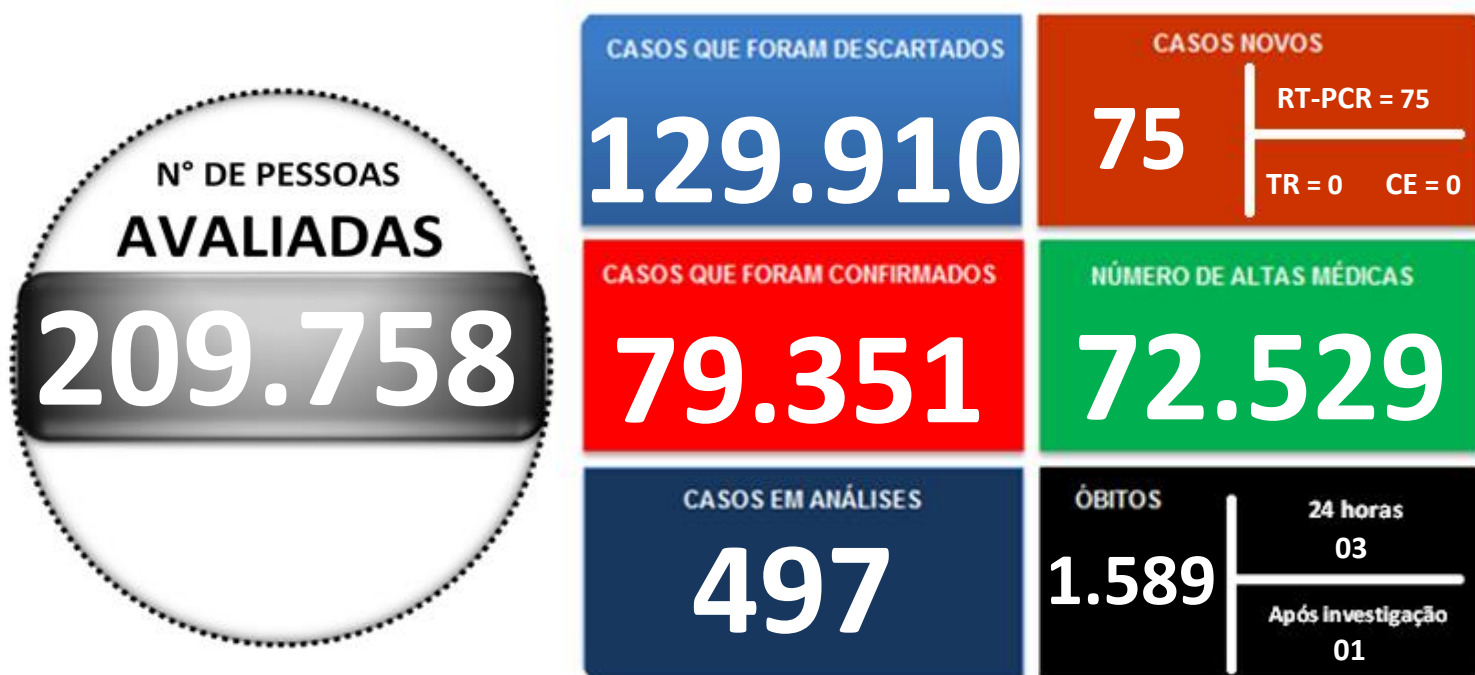
BOLETIM ACRE

SECRETARIA DE ESTADO DE
SAÚDE

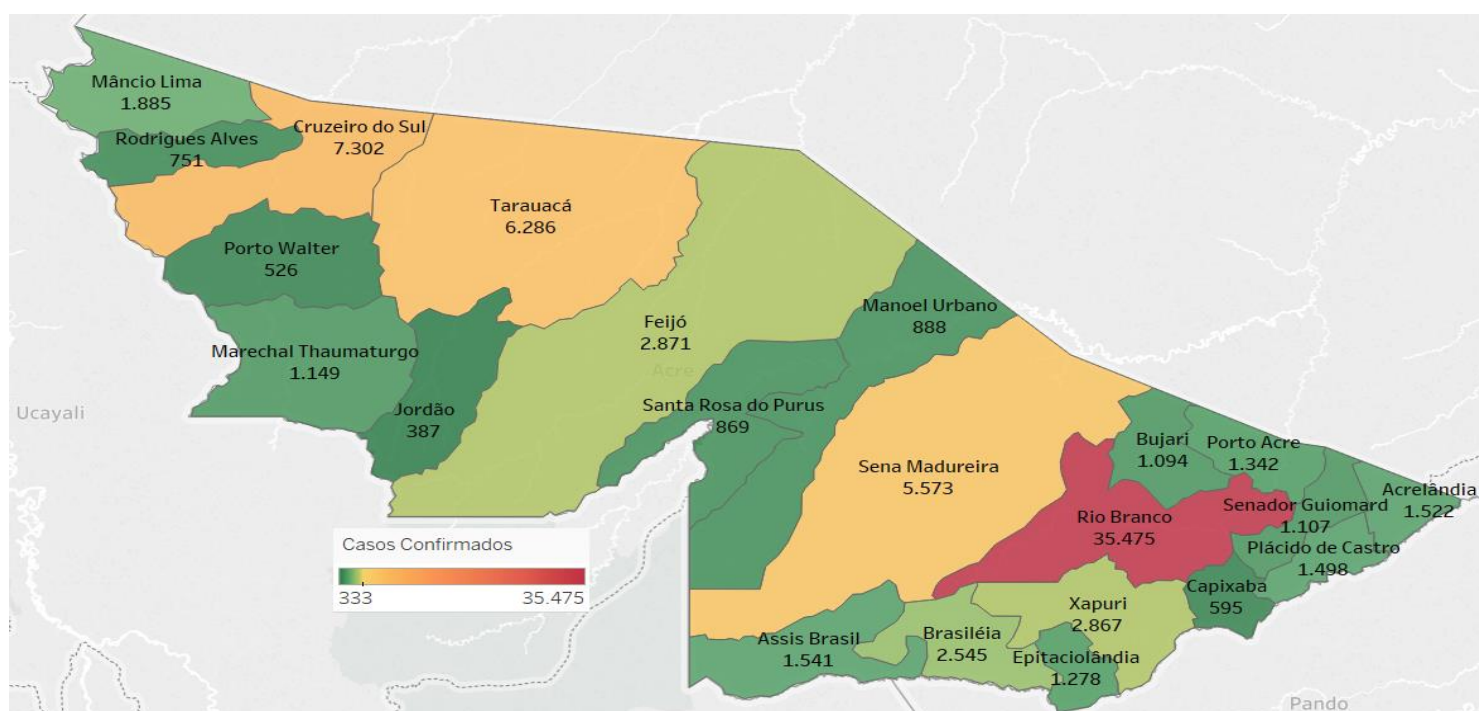


Domingo, 09 de maio de 2021

SITUAÇÃO ATUAL DOS CASOS CONFIRMADOS DA COVID-19 NO ESTADO DO ACRE



DISTRIBUIÇÃO DOS CASOS CONFIRMADOS POR MUNICÍPIO DE RESIDÊNCIA



ARRECAÇÃO DE DADOS DAS ÚLTIMAS 24 HORAS

COVID-19

BOLETIM ACRE

SECRETARIA DE ESTADO DE
SAÚDE



As notificações no Estado do Acre começaram a ocorrer a partir do dia 02/03/2020, seguindo até o dia 15/03/20 em média com 2 notificações diárias, após a confirmação dos primeiros casos, no dia 17 de março, as notificações aumentaram de forma significativa. No Estado, até o momento, são 209.758 casos notificados, tendo sido 129.910 (61,9%) casos descartados, 79.351 (37,8%) confirmados e 497 (0,3%) em análise por PCR (Tabela 1). O Estado do Acre apresentou um aumento de 75 casos novos confirmados na fase clínica da doença (RT-PCR). Esses valores são adicionados ao número total de casos confirmados da doença.

TABELA 1 – DISTRIBUIÇÃO DE CASOS DA COVID-19SEGUNDO MUNICÍPIO DE RESIDÊNCIA, ACRE, 2020/2021***

Municípios	Casos notificados	Casos confirmados	Casos descartados	Em análise	
				Merieux	Lacen
Acrelândia	4.972	1.522	3.448	2	0
Assis Brasil	3.080	1.541	1.537	2	0
Brasileia	7.410	2.545	4.853	0	12
Bujari	4.118	1.094	3.023	1	0
Capixaba	1.509	595	898	16	0
Cruzeiro do Sul	16.499	7.302	9.192	5	0
Epitaciolândia	4.098	1.278	2.802	1	17
Feijó	5.840	2.871	2.964	3	2
Jordão	1.220	387	833	0	0
Mâncio Lima	4.735	1.885	2.850	0	0
Manoel Urbano	2.360	888	1.470	2	0
M. Thaumaturgo	2.863	1.149	1.713	1	0
Plácido de Castro	4.260	1.498	2.758	4	0
Porto Acre	3.545	1.342	2.202	1	0
Porto Walter	1.118	526	592	0	0
Rio Branco	104.075	35.475	68.200	397	3
Rodrigues Alves	2.098	751	1.347	0	0
Santa Rosa do Purus	1.866	869	997	0	0
Sena Madureira	14.727	5.573	9.151	3	0
Senador Guiomard	5.887	1.107	4.774	6	0
Tarauacá	8.524	6.286	2.222	0	16
Xapuri	4.954	2.867	2.084	1	2
TOTAL	209.758	79.351	129.910	445	52

Fonte: Laboratório Charles Mérieux; LACEN- Acre; E-SUS VE (notifica.saude.gov.br)

*Dados parciais sujeitos à revisão/alteração.

**Exame de avaliação laboratorial para detecção de COVID-19

ARRECAÇÃO DE DADOS DAS ÚLTIMAS 24 HORAS

COVID-19

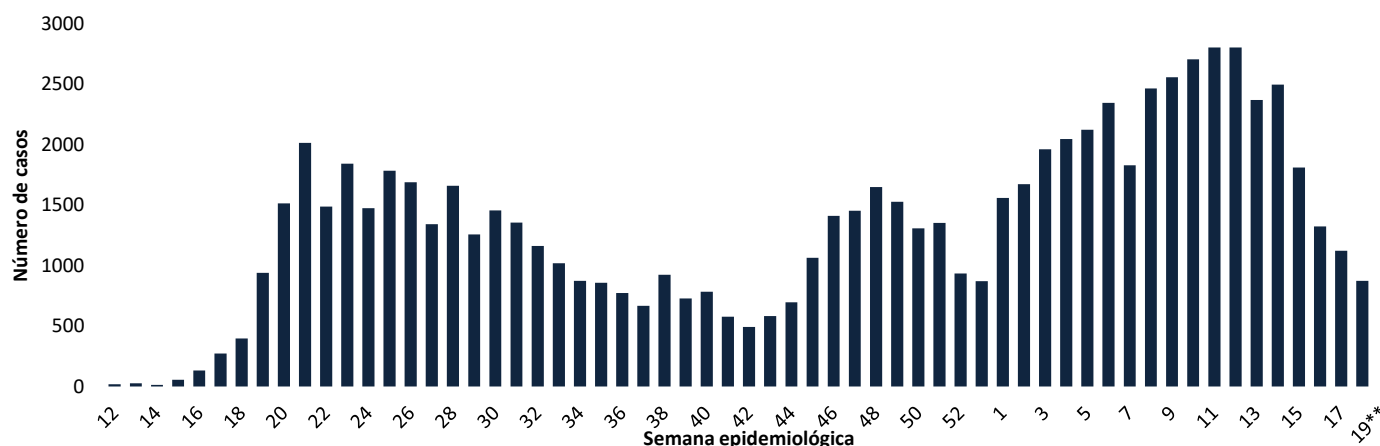
BOLETIM ACRE

SECRETARIA DE ESTADO DE
SAÚDE



De acordo com as semanas epidemiológicas (SE), os casos da COVID-19 apresentaram tendência de aumento até a SE 21, entre as semanas 22 a 30 os casos confirmados apresentaram flutuações, da SE 31 a 37 verifica-se uma tendência de redução. Entretanto, a partir da SE 38 os casos voltaram a apresentar flutuações, com tendência de aumento entre as SE 43-48, a partir da SE 49 os casos apresentaram flutuações, com forte tendência de aumento a partir da SE 01/2021, excetuando-se a SE 07. Observa-se, a partir da SE 13/2021 uma tendência de redução no número de casos confirmados (Gráfico 1). Atualmente, o Estado do Acre tem o registro de 1.589 óbitos por COVID-19, que ocorreram entre os dias 06 de abril de 2020 a 08 de maio de 2021 (Gráfico 2).

GRÁFICO 1 – DISTRIBUIÇÃO DO NÚMERO DE CASOS CONFIRMADOS DA COVID-19 POR SEMANA EPIDEMIOLÓGICA, ACRE, 2020/2021*

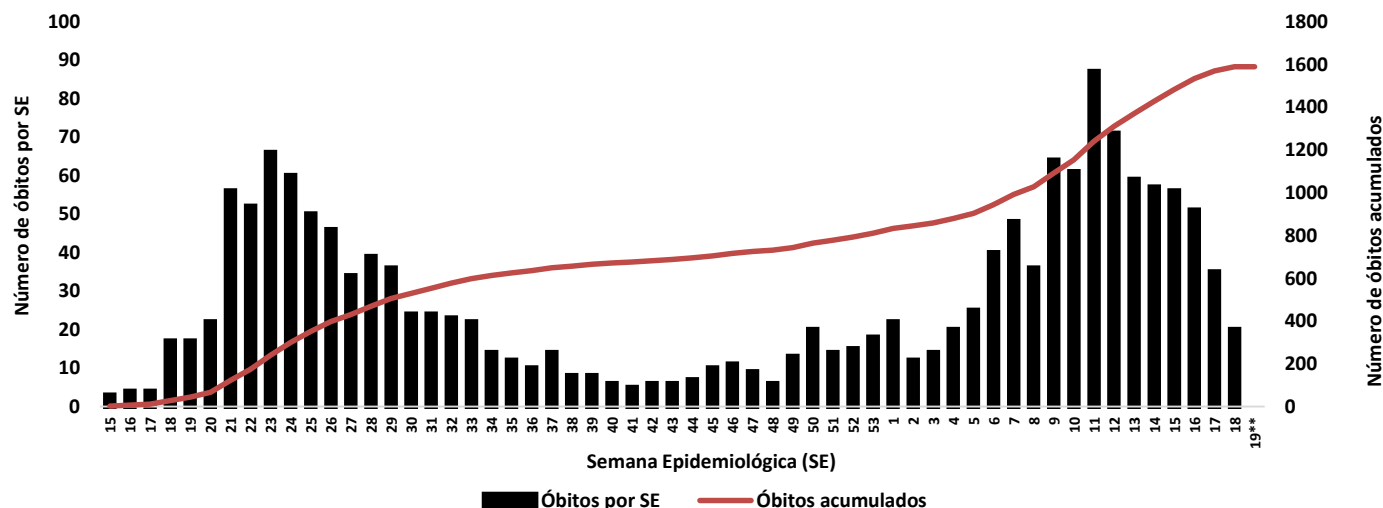


Fonte: Laboratório Charles Mérieux; LACEN- Acre; E-SUS VE (notifica.saude.gov.br)

*Dados parciais sujeitos à revisão/alteração.

**Semana Epidemiológica 19 (Dados até o dia 09/05/2021)

GRÁFICO 2 – DISTRIBUIÇÃO DO NÚMERO DE ÓBITOS E CURVA ACUMULADA POR COVID-19, CONFORME SEMANA EPIDEMIOLÓGICA DA OCORRÊNCIA, ACRE, 2020/2021*



Fonte: Laboratório Charles Mérieux; LACEN- Acre; E-SUS VE (notifica.saude.gov.br)

*Dados parciais sujeitos à revisão/alteração.

**Semana Epidemiológica 18 (Dados até o dia 08/05/2021)

ARRECAÇÃO DE DADOS DAS ÚLTIMAS 24 HORAS

COVID-19

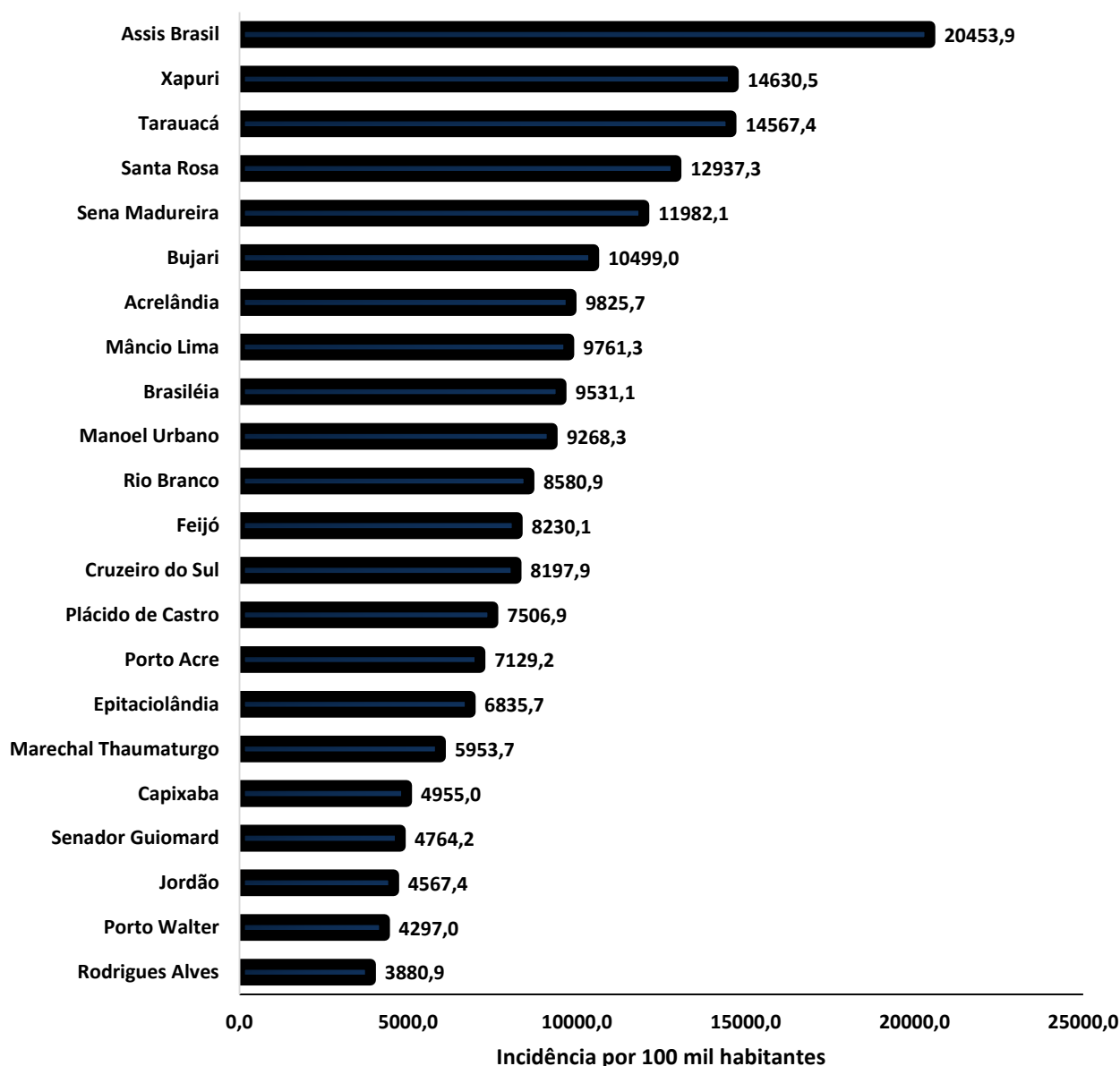
BOLETIM ACRE

SECRETARIA DE ESTADO DE
SAÚDE



A incidência da COVID-19 no Acre é de 8.871,3 casos por 100.000 habitantes, o municípios Assis Brasil e Xapuri apresentam as maiores incidências do Estado com 20.453,9 e 14.630,5/100.000 habitantes, respectivamente (Gráfico 3).

GRÁFICO 3 - INCIDÊNCIA DA COVID-19 SEGUNDO MUNICÍPIO DE RESIDÊNCIA, ACRE, 2020/2021**



Fonte: Laboratório Charles Mérieux; LACEN- Acre; E-SUS VE (notifica.saude.gov.br)

*Para cada 100.000 habitantes.

**Dados parciais sujeitos à revisão/alteração.

Dos casos positivos, em relação ao sexo, 36.069 (45,5%) casos são do sexo masculino e 43.282 (54,5%) do sexo feminino, quanto à faixa etária dos casos confirmados, a maior proporção encontra-se entre 30 a 39 anos em ambos os sexos (Gráfico 4).

ARRECAÇÃO DE DADOS DAS ÚLTIMAS 24 HORAS

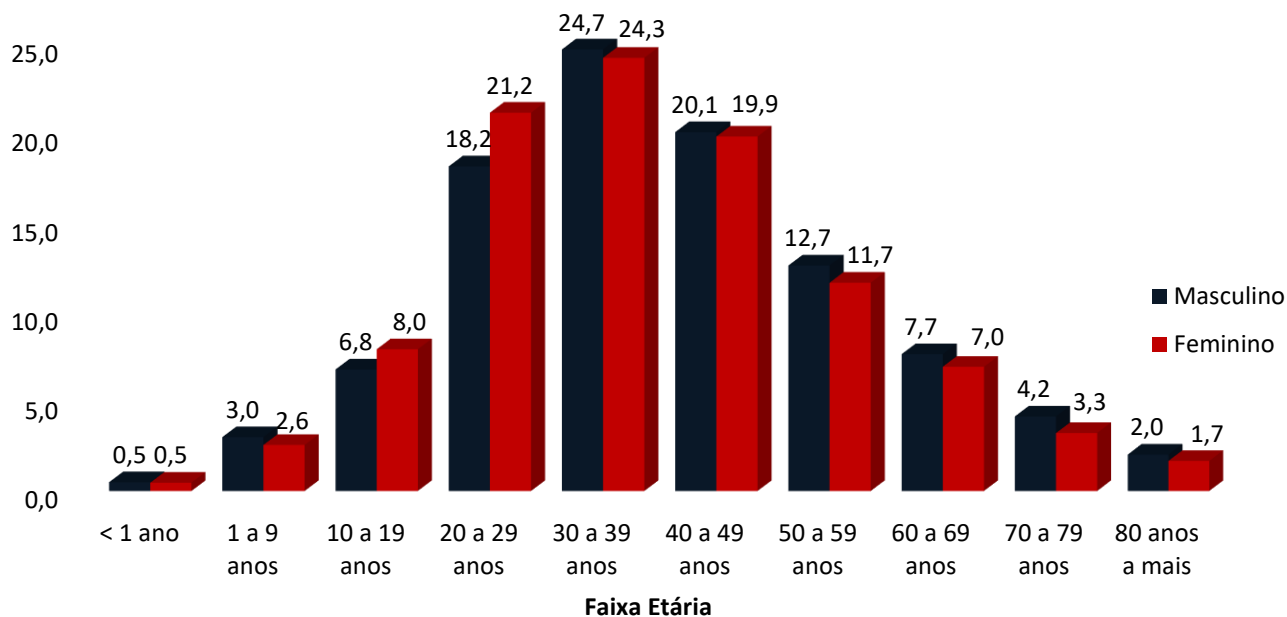
COVID-19

BOLETIM ACRE

SECRETARIA DE ESTADO DE
SAÚDE



GRÁFICO 4. DISTRIBUIÇÃO DOS CASOS CONFIRMADOS* DE COVID-19 POR SEXO E FAIXA ETÁRIA, ACRE, 2020/2021*

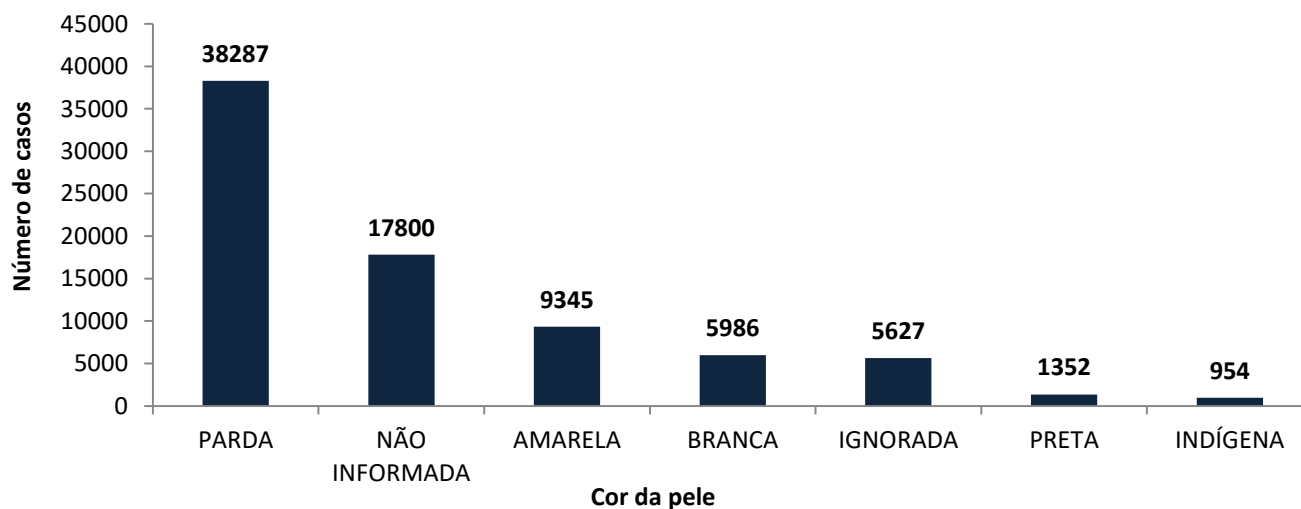


Fonte: Laboratório Charles Mérieux; LACEN- Acre; E-SUS VE (notifica.saude.gov.br)

*Dados parciais sujeitos à revisão/alteração

De acordo com a variável cor da pele, a maior proporção de casos positivos é de pessoas pardas (48,3%). Entretanto, verifica-se que 29,5% dos casos confirmados não possuem o registro desta informação (Gráfico 5).

GRÁFICO 5. DISTRIBUIÇÃO DOS CASOS CONFIRMADOS* DE COVID-19 POR COR DA PELE, ACRE, 2020/2021*



Fonte: Laboratório Charles Mérieux; LACEN- Acre; E-SUS VE (notifica.saude.gov.br)

*Dados parciais sujeitos à revisão/alteração

ARRECAÇÃO DE DADOS DAS ÚLTIMAS 24 HORAS

COVID-19

BOLETIM ACRE

SECRETARIA DE ESTADO DE
SAÚDE



A partir do dia 09 de abril de 2020, o Departamento de Vigilância em Saúde do Estado do Acre considera que os municípios que apresentam casos confirmados da COVID-19 encontram-se na fase de transmissão comunitária ou sustentada, pois não é possível mais estabelecer vínculo epidemiológico entre os casos. A maior parte dos casos positivos estão evoluindo sem complicações, não necessitando de internação, apenas com indicação de isolamento domiciliar por 14 dias para tratamento e recuperação. Até o momento, 72.529 receberam alta, por já ter cumprido os 14 dias e não estarem apresentando mais os sintomas da doença. Entretanto, 1.589 óbitos foram registrados no Estado, o município de Rio Branco apresentou o maior número, 973 óbitos. O Acre apresenta um coeficiente de mortalidade (óbitos por 100 mil habitantes) de 177,6 e de letalidade de 2,0%, sendo que o maior coeficiente de mortalidade verifica-se no município de Assis Brasil (278,7/100.000 habitantes) e de letalidade em Senador Guiomard (3,6%) – Tabela 2.

TABELA 2. DISTRIBUIÇÃO DOS CASOS CONFIRMADOS SEGUNDO A EVOLUÇÃO, ACRE, 2020/2021*

Municípios	Nº de testes realizados	Casos confirmados	Altas	Óbitos	Letalidade** (%)	Mortalidade*** (100.000 hab)
Acrelândia	4.972	1.522	1.344	29	1,9	187,2
Assis Brasil	3.080	1.541	1.458	21	1,4	278,7
Brasileia	7.410	2.545	2.156	36	1,4	134,8
Bujari	4.118	1.094	968	14	1,3	134,4
Capixaba	1.509	595	461	15	2,5	124,9
Cruzeiro do Sul	16.499	7.302	7.079	145	2,0	162,8
Epitaciolândia	4.098	1.278	1.132	26	2,0	139,1
Feijó	5.840	2.871	2.375	56	2,0	160,5
Jordão	1.220	387	380	1	0,3	11,8
Mâncio Lima	4.735	1.885	1.852	25	1,3	129,5
Manoel Urbano	2.360	888	860	12	1,4	125,2
M. Thaumaturgo	2.863	1.149	1.074	9	0,8	46,6
Plácido de Castro	4.260	1.498	1.352	15	1,0	75,2
Porto Acre	3.545	1.342	1.131	31	2,3	164,7
Porto Walter	1.118	526	518	3	0,6	24,5
Rio Branco	104.075	35.475	31.960	973	2,7	235,4
Rodrigues Alves	2.098	751	725	10	1,3	51,7
Santa Rosa do Purus	1.866	869	845	6	0,7	89,3
Sena Madureira	14.727	5.573	5.115	62	1,1	133,3
Senador Guiomard	5.887	1.107	1.013	40	3,6	172,1
Tarauacá	8.524	6.286	6.004	33	0,5	76,5
Xapuri	4.954	2.867	2.727	27	0,9	137,8
TOTAL	209.758	79.351	72.529	1.589	2,0	177,6

Fonte: Laboratório Charles Mérieux; LACEN- Acre; E-SUS VE (notifica.saude.gov.br)

*Dados parciais sujeitos à revisão/alteração

** Proporção de óbitos entre os casos confirmados

***Óbitos por 100 mil habitantes

ARRECAÇÃO DE DADOS DAS ÚLTIMAS 24 HORAS

COVID-19

BOLETIM ACRE

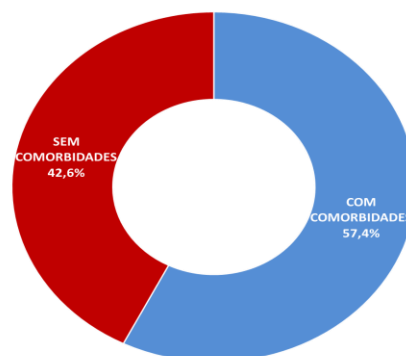
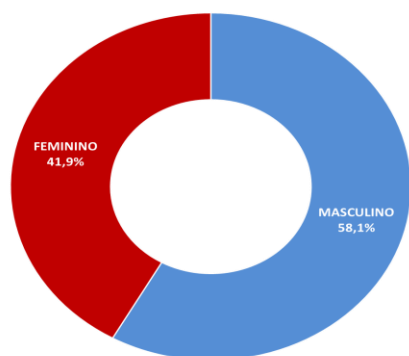
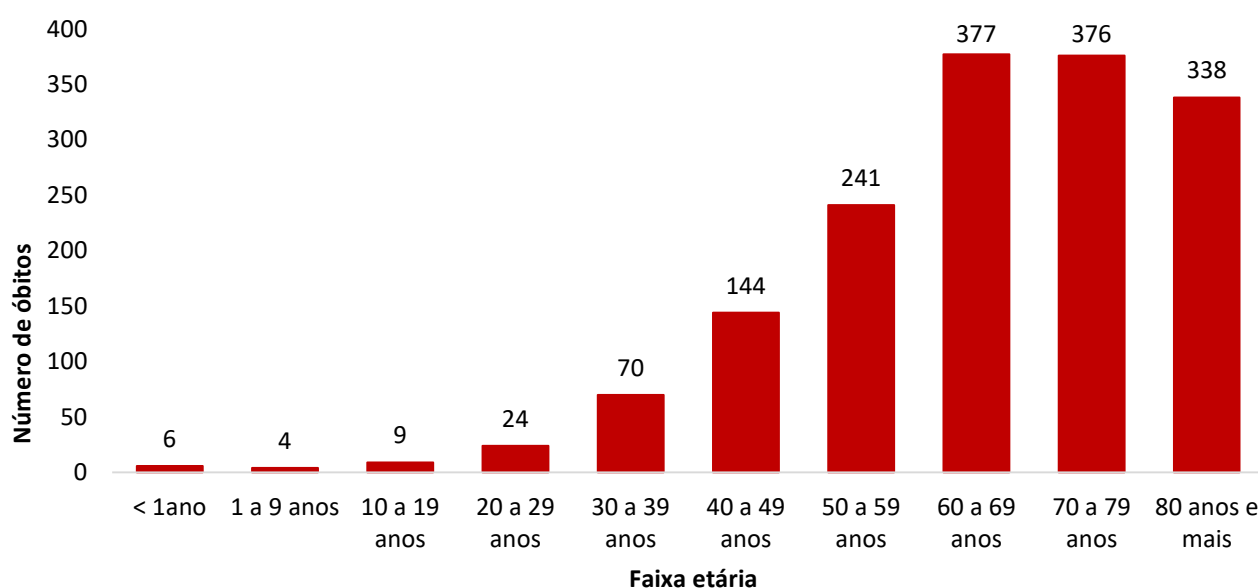
SECRETARIA DE ESTADO DE
SAÚDE



Em relação aos óbitos pode-se observar que 68,7% (1.091 casos) ocorreram em pessoas acima de 60 anos. De acordo com o sexo, 924 (58,1%) óbitos ocorreram no sexo masculino e 665 (41,9%) no sexo feminino. Dentre os 1.589 óbitos, 912 (57,4%) deles tinham alguma comorbidade, porém verifica-se que 677 (42,6%) das pessoas que evoluíram para o óbito não tinham histórico de comorbidades (Gráfico 6).

Observação: Os óbitos lançados no boletim diário, somente são contabilizados após a liberação do resultado laboratorial e/ou investigação epidemiológica. Dos 4 óbitos lançados no boletim atual, 03 são das últimas 24 horas e 01 é de datas anteriores, pois aguardam resultado de exame laboratorial e/ou investigação epidemiológica.

GRÁFICO 6. DISTRIBUIÇÃO DOS ÓBITOS POR COVID-19 SEGUNDO FAIXA ETÁRIA, SEXO E COMORBIDADES, ACRE, 2020/2021*



Fonte: Laboratório Charles Mérieux; LACEN- Acre; E-SUS VE (notifica.saude.gov.br)

*Dados parciais sujeitos à revisão/alteração

ARRECAÇÃO DE DADOS DAS ÚLTIMAS 24 HORAS

COVID-19

BOLETIM ACRE

SECRETARIA DE ESTADO DE
SAÚDE



De acordo com a faixa etária, observa-se uma relação direta entre a idade e os óbitos, quanto maior a idade, maior também a letalidade da doença (Tabela 3).

TABELA 3. CASOS CONFIRMADOS DA COVID-19, ÓBITOS ABSOLUTOS E ÓBITOS POR 1.000 CASOS NO ACRE, CONFORME A FAIXA ETÁRIA, 2020/2021

Faixa etária	Nº de casos positivos	Nº de óbitos	Óbitos por 1.000 casos
< 1ano	380	6	15,8
1 a 9 anos	2.214	4	1,8
10 a 19 anos	5.915	9	1,5
20 a 29 anos	15.740	24	1,5
30 a 39 anos	19.427	70	3,6
40 a 49 anos	15.854	144	9,1
50 a 59 anos	9.626	241	25,0
60 a 69 anos	5.799	377	65,0
70 a 79 anos	2.924	376	128,6
80 anos e mais	1.472	338	229,6
TOTAL	79.351	1.589	20,0

Fonte: Laboratório Charles Mérieux; LACEN- Acre; E-SUS VE (notifica.saude.gov.br)

*Dados parciais sujeitos à revisão/alteração

NOTIFICAÇÃO DE CASOS SUSPEITOS

A notificação de casos suspeitos, quando da concordância com os critérios recomendados pelo Ministério da Saúde, deve ser realizada às autoridades epidemiológicas, como: CIEVS Estadual e Secretaria Municipal de Saúde e preencher a ficha de notificação disponível no site: <http://notifica.saude.gov.br>.

PAINEL DE VISUALIZAÇÃO COVID-19 ACRE

✓ Link para visualização: <https://covid19.ac.gov.br>

EQUIPE RESPONSÁVEL PELA ELABORAÇÃO DO BOLETIM

Antônia Zacarias Campêlo
Renata Sonaira Cordeiro Meireles
Elizabeth Pimentel Ferreira
Helena Albuquerque Catão Feitoza
Marcos Venicius Malveira de Lima

ARRECAÇÃO DE DADOS DAS ÚLTIMAS 24 HORAS

COVID-19

BOLETIM ACRE

SECRETARIA DE ESTADO DE SAÚDE
SAÚDE

ACRE

Anexo 1 – DISTRIBUIÇÃO DE CASOS DA COVID-19** SEGUNDO MUNICÍPIO DE RESIDÊNCIA E CONFORME O TIPO DE EXAME, ACRE, 2020/2021*

MUNICÍPIOS	CASOS NOTIFICADOS						CASOS CONFIRMADOS						CASOS DESCARTADOS						EM ANÁLISE		
	PCR MERIEUX	PCR LACEN	TR	SOROLOGIA	CE	Total	PCR MERIEUX	PCR LACEN	TR	SOROLOGIA	CE	Total	PCR MERIEUX	PCR LACEN	TR	SOROLOGIA	Total	PCR MERIEUX	PCR LACEN	Total	
Acrelândia	154	1.863	2.949	5	1	4.972	58	782	681	0	1	1.522	94	1.081	2.268	5	3.448	2	0	2	
Assis Brasil	28	552	2.500	0	0	3.080	11	230	1.300	0	0	1.541	15	322	1.200	0	1.537	2	0	2	
Brasileia	163	3.829	3.411	6	1	7.410	33	1.780	729	2	1	2.545	130	2.037	2.682	4	4.853	0	12	12	
Bujari	377	1.400	2.339	1	1	4.118	146	534	413	0	1	1.094	230	866	1.926	1	3.023	1	0	1	
Capixaba	734	255	517	3	0	1.509	335	122	138	0	0	595	383	133	379	3	898	16	0	16	
Cruzeiro do Sul	988	1.370	13.598	542	1	16.499	344	409	6.303	245	1	7.302	639	961	7.295	297	9.192	5	0	5	
Epitaciolândia	97	1.836	2.164	1	0	4.098	57	819	401	1	0	1.278	39	1.000	1.763	0	2.802	1	17	18	
Feijó	3.169	1.070	1.599	2	0	5.840	1.464	561	844	2	0	2.871	1.702	507	755	0	2.964	3	2	5	
Jordão	10	30	1.180	0	0	1.220	5	1	381	0	0	387	5	29	799	0	833	0	0	0	
Mâncio Lima	65	114	4.412	144	0	4.735	38	34	1.777	36	0	1.885	27	80	2.635	108	2.850	0	0	0	
Manoel Urbano	68	119	2.170	1	2	2.360	27	44	815	0	2	888	39	75	1.355	1	1.470	2	0	2	
M. Thaumaturgo	20	100	2.743	0	0	2.863	7	19	1.123	0	0	1.149	12	81	1.620	0	1.713	1	0	1	
Plácido de Castro	1.811	918	1.528	2	1	4.260	692	360	444	1	1	1.498	1.115	558	1.084	1	2.758	4	0	4	
Porto Acre	808	1.774	961	2	0	3.545	359	688	295	0	0	1.342	448	1.086	666	2	2.202	1	0	1	
Porto Walter	10	19	1.020	69	0	1.118	3	5	487	31	0	526	7	14	533	38	592	0	0	0	
Rio Branco	62.412	10.032	31.381	187	63	104.075	26.660	2.488	6.169	95	63	35.475	35.355	7.541	25.212	92	68.200	397	3	400	
Rodrigues Alves	27	43	2.022	6	0	2.098	16	9	723	3	0	751	11	34	1.299	3	1.347	0	0	0	
Santa Rosa	36	22	1.807	0	1	1.866	15	4	849	0	1	869	21	18	958	0	997	0	0	0	
Sena Madureira	2.356	957	11.383	28	3	14.727	939	346	4.270	15	3	5.573	1.414	611	7.113	13	9.151	3	0	3	
Senador Guiomard	434	1.072	4.309	70	2	5.887	236	422	442	5	2	1.107	192	650	3.867	65	4.774	6	0	6	
Tarauacá	265	932	7.324	1	2	8.524	124	388	5.772	0	2	6.286	141	528	1.552	1	2.222	0	16	16	
Xapuri	95	2.048	2.810	0	1	4.954	43	651	2.172	0	1	2.867	51	1.395	638	0	2.084	1	2	3	
TOTAL	74.127	30.355	104.127	1.070	79	209.758	31.612	10.696	36.528	436	79	79.351	42.070	19.607	67.599	634	129.910	445	52	497	

Fonte: Laboratório Charles Mérieux; LACEN- Acre; E-SUS VE (notifica.saude.gov.br).

*Dados parciais sujeitos à revisão/alteração.

**Exame de avaliação laboratorial para detecção de COVID-19.