

ARRECAÇÃO DE DADOS DAS ÚLTIMAS 24 HORAS

COVID-19

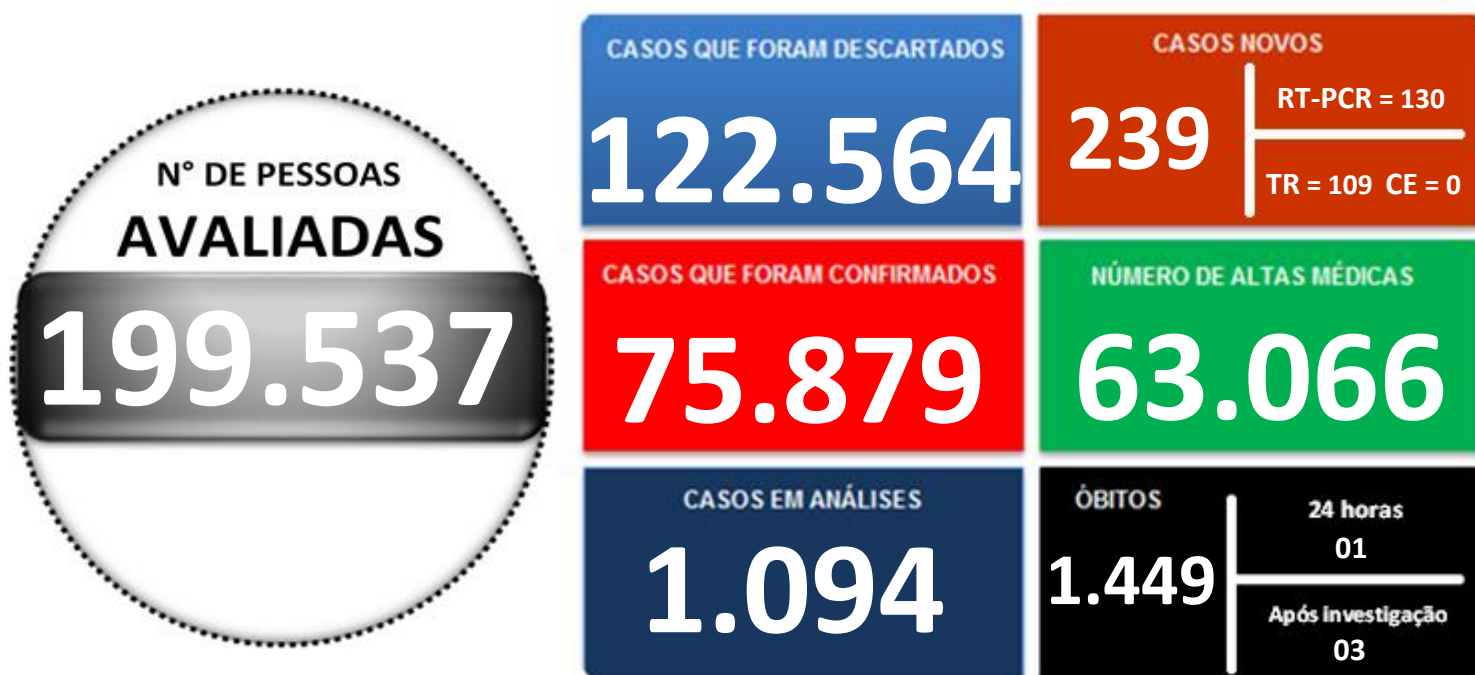
BOLETIM ACRE

SECRETARIA DE ESTADO DE
SAÚDE

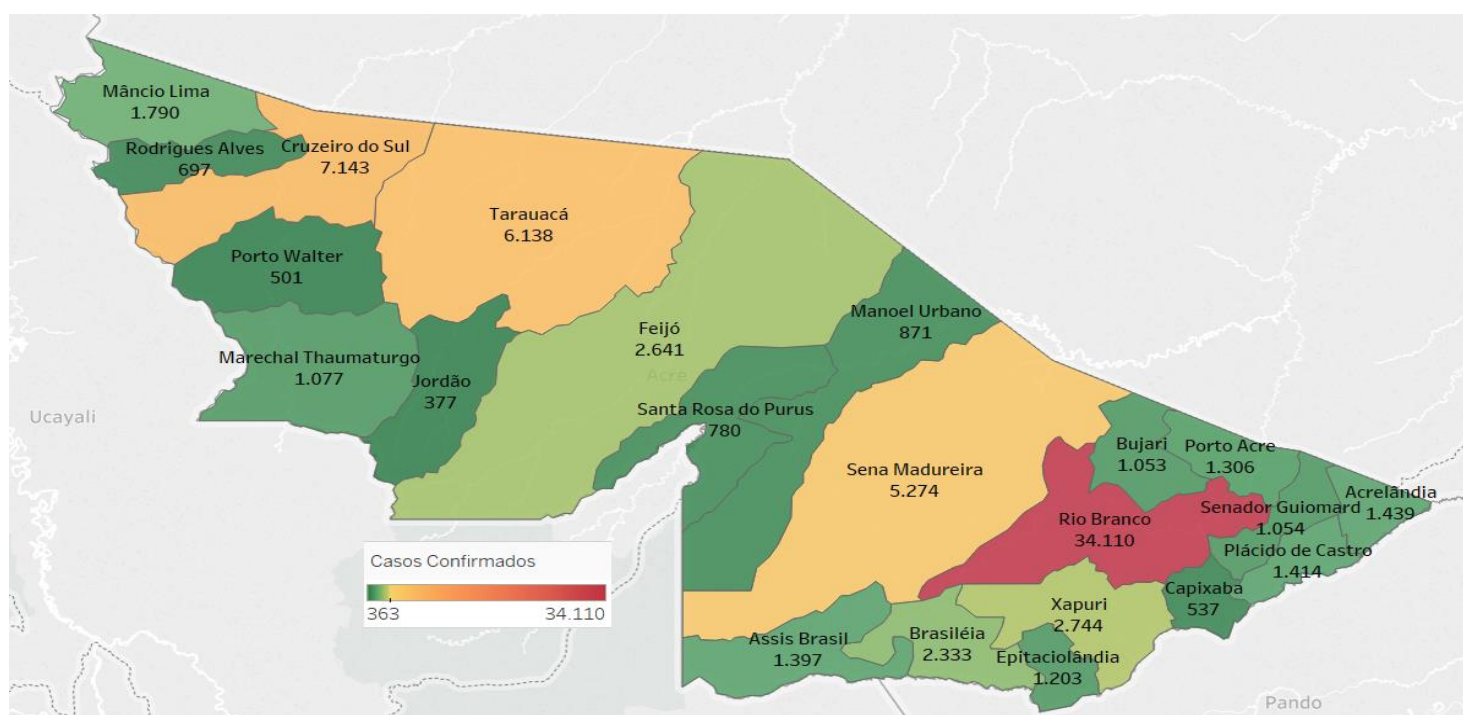


Quarta-feira, 21 de abril de 2021

SITUAÇÃO ATUAL DOS CASOS CONFIRMADOS DA COVID-19 NO ESTADO DO ACRE



DISTRIBUIÇÃO DOS CASOS CONFIRMADOS POR MUNICÍPIO DE RESIDÊNCIA



ARRECAÇÃO DE DADOS DAS ÚLTIMAS 24 HORAS

COVID-19

BOLETIM ACRE

SECRETARIA DE ESTADO DE
SAÚDE



As notificações no Estado do Acre começaram a ocorrer a partir do dia 02/03/2020, seguindo até o dia 15/03/20 em média com 2 notificações diárias, após a confirmação dos primeiros casos, no dia 17 de março, as notificações aumentaram de forma significativa. No Estado, até o momento, são 199.537 casos notificados, tendo sido 122.564 (61,4%) casos descartados, 75.879 (38,0%) confirmados e 1.094 (0,5%) em análise por PCR (Tabela 1). O Estado do Acre apresentou um aumento de 239 casos confirmados, sendo 130 casos novos na fase clínica da doença (RT-PCR), 109 casos com imunidade para o SARS CoV2 (TR), caracterizando contato anterior com o vírus, não sendo possível determinar o período de contágio. Esse valor é adicionado ao número total de casos confirmados da doença.

TABELA 1 – DISTRIBUIÇÃO DE CASOS DA COVID-19SEGUNDO MUNICÍPIO DE RESIDÊNCIA, ACRE, 2020/2021***

Municípios	Casos notificados	Casos confirmados	Casos descartados	Em análise	
				Merieux	Lacen
Acrelândia	4.384	1.439	2.944	1	0
Assis Brasil	2.809	1.397	1.411	1	0
Brasileia	6.927	2.333	4.543	0	51
Bujari	3.986	1.053	2.926	2	5
Capixaba	1.367	537	813	17	0
Cruzeiro do Sul	15.375	7.143	8.223	8	1
Epitaciolândia	3.922	1.203	2.698	2	19
Feijó	5.443	2.641	2.793	8	1
Jordão	1.196	377	818	0	1
Mâncio Lima	4.625	1.790	2.834	1	0
Manoel Urbano	2.323	871	1.450	2	0
M. Thaumaturgo	2.703	1.077	1.625	1	0
Plácido de Castro	4.001	1.414	2.582	5	0
Porto Acre	3.416	1.306	2.106	4	0
Porto Walter	1.050	501	549	0	0
Rio Branco	99.870	34.110	64.872	850	38
Rodrigues Alves	1.947	697	1.250	0	0
Santa Rosa do Purus	1.717	780	937	0	0
Sena Madureira	14.034	5.274	8.715	4	41
Senador Guiomard	5.579	1.054	4.497	14	14
Tarauacá	8.192	6.138	2.052	1	1
Xapuri	4.671	2.744	1.926	1	0
TOTAL	199.537	75.879	122.564	922	172

Fonte: Laboratório Charles Merieux; LACEN- Acre; E-SUS VE (notifica.saude.gov.br)

*Dados parciais sujeitos à revisão/alteração.

**Exame de avaliação laboratorial para detecção de COVID-19

ARRECAÇÃO DE DADOS DAS ÚLTIMAS 24 HORAS

COVID-19

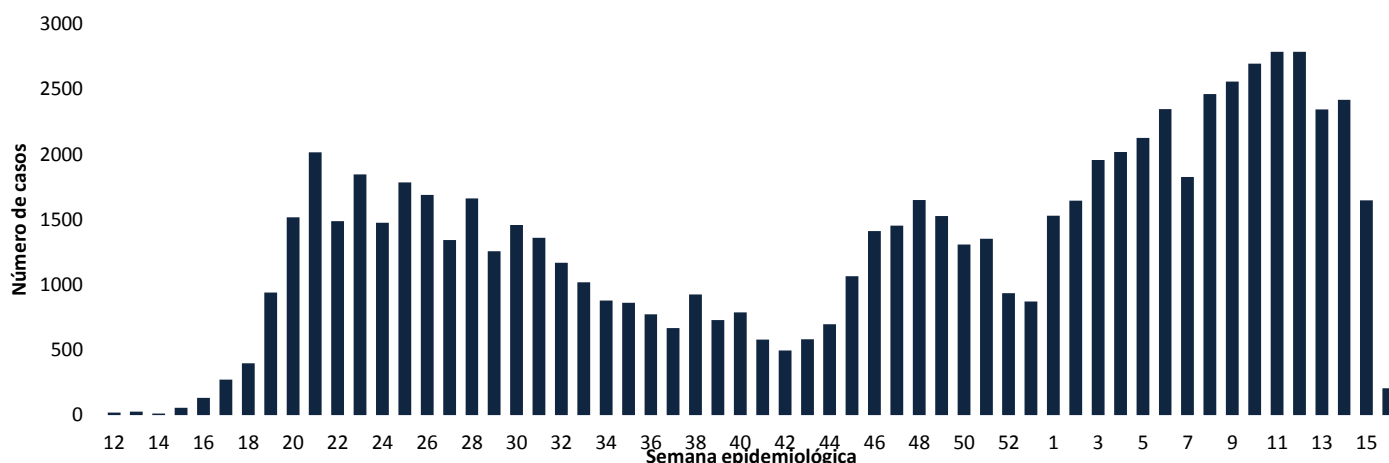
BOLETIM ACRE

SECRETARIA DE ESTADO DE
SAÚDE



De acordo com as semanas epidemiológicas (SE), os casos da COVID-19 apresentaram tendência de aumento até a SE 21, entre as semanas 22 a 30 os casos confirmados apresentaram flutuações, da SE 31 a 37 verifica-se uma tendência de redução. Entretanto, a partir da SE 38 os casos voltaram a apresentar flutuações, com tendência de aumento entre as SE 43-48, a partir da SE 49 os casos apresentaram flutuações, com forte tendência de aumento a partir da SE 01/2021, excetuando-se a SE 07. Observa-se, a partir da SE 13/2021 uma tendência de redução no número de casos confirmados (Gráfico 1). Atualmente, o Estado do Acre tem o registro de 1.449 óbitos por COVID-19, que ocorreram entre os dias 06 de abril de 2020 a 20 de abril de 2021 (Gráfico 2).

GRÁFICO 1 – DISTRIBUIÇÃO DO NÚMERO DE CASOS CONFIRMADOS DA COVID-19 POR SEMANA EPIDEMIOLÓGICA, ACRE, 2020/2021*

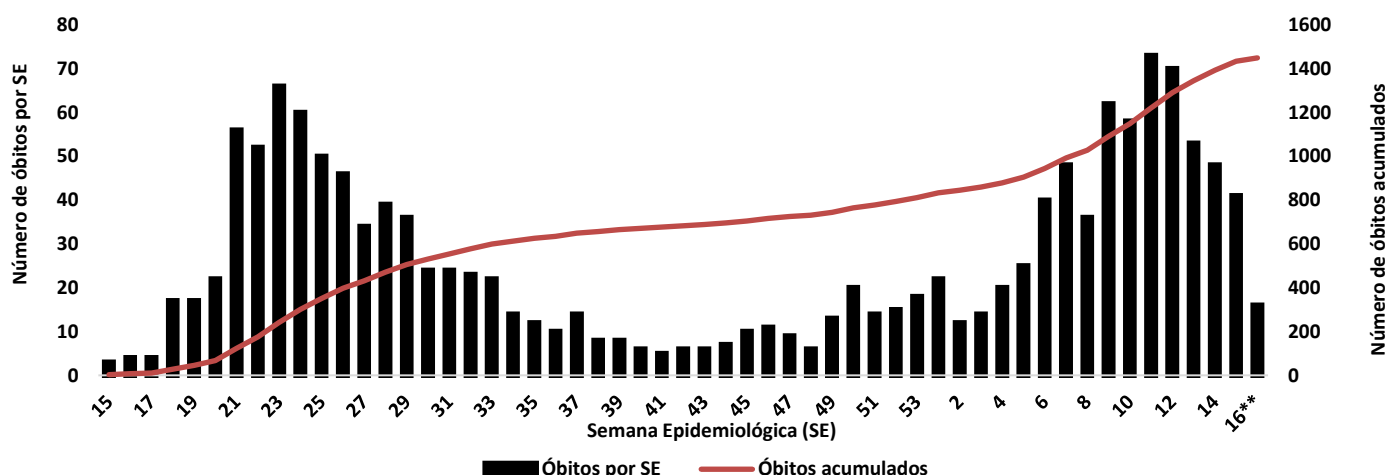


Fonte: Laboratório Charles Mérieux; LACEN- Acre; E-SUS VE (notifica.saude.gov.br)

*Dados parciais sujeitos à revisão/alteração.

**Semana Epidemiológica 16 (Dados até o dia 21/04/2021)

GRÁFICO 2 – DISTRIBUIÇÃO DO NÚMERO DE ÓBITOS E CURVA ACUMULADA POR COVID-19, CONFORME SEMANA EPIDEMIOLÓGICA DA OCORRÊNCIA, ACRE, 2020/2021*



Fonte: Laboratório Charles Mérieux; LACEN- Acre; E-SUS VE (notifica.saude.gov.br)

*Dados parciais sujeitos à revisão/alteração.

**Semana Epidemiológica 15 (Dados até o dia 21/04/2021)

ARRECAÇÃO DE DADOS DAS ÚLTIMAS 24 HORAS

COVID-19

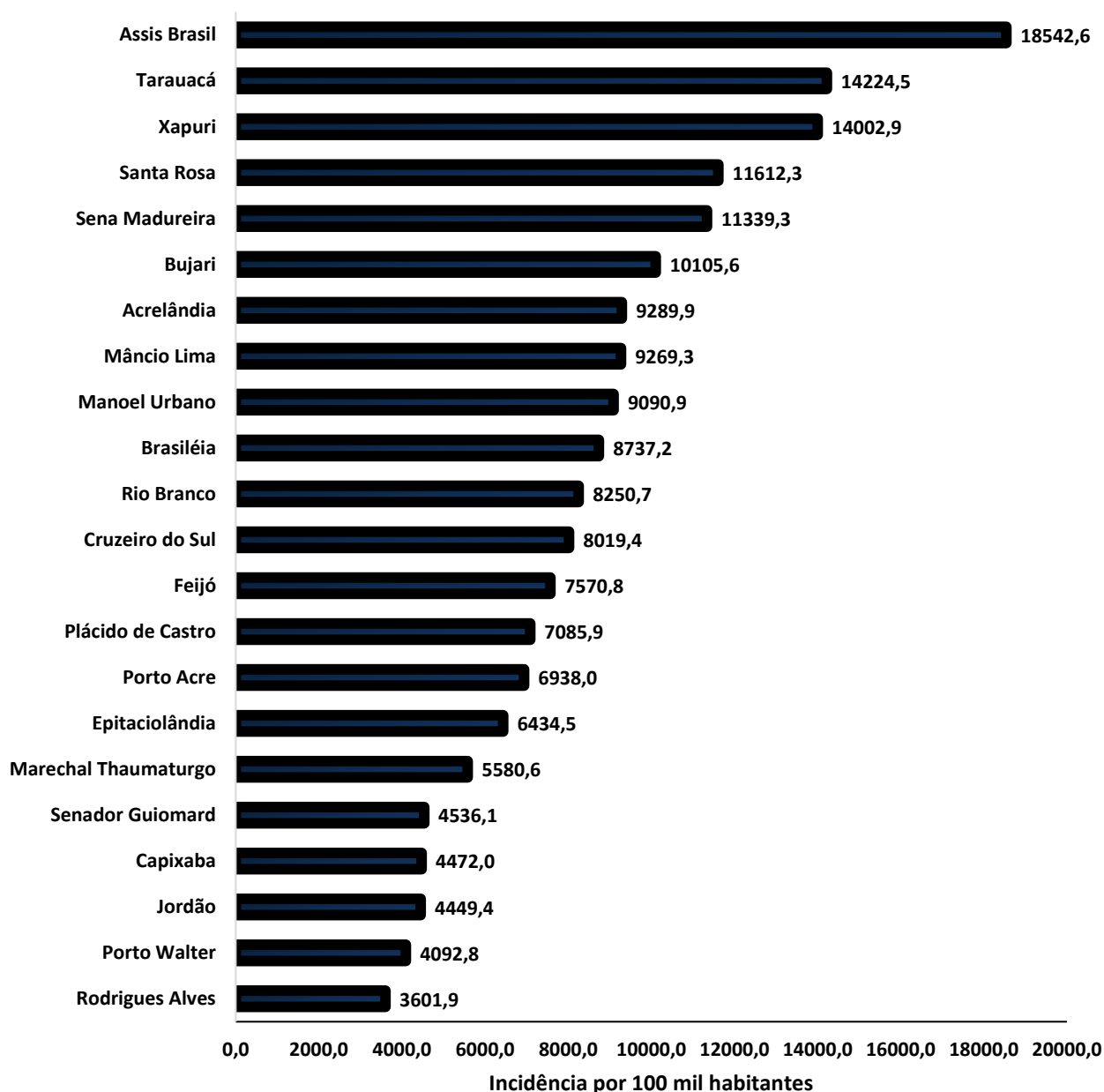
BOLETIM ACRE

SECRETARIA DE ESTADO DE
SAÚDE



A incidência da COVID-19 no Acre é de 8.483,1 casos por 100.000 habitantes, o municípios Assis Brasil e Tarauacá apresentam as maiores incidências do Estado com 18.542,6 e 14.224,5/100.000 habitantes, respectivamente (Gráfico 3).

GRÁFICO 3 - INCIDÊNCIA DA COVID-19 SEGUNDO MUNICÍPIO DE RESIDÊNCIA, ACRE, 2020/2021**



Fonte: Laboratório Charles Mérieux; LACEN- Acre; E-SUS VE (notifica.saude.gov.br)

*Para cada 100.000 habitantes.

**Dados parciais sujeitos à revisão/alteração.

Dos casos positivos, em relação ao sexo, 34.453 (45,4%) casos são do sexo masculino e 41.426 (54,6%) do sexo feminino, quanto à faixa etária dos casos confirmados, a maior proporção encontra-se entre 30 a 39 anos em ambos os sexos (Gráfico 4).

ARRECAÇÃO DE DADOS DAS ÚLTIMAS 24 HORAS

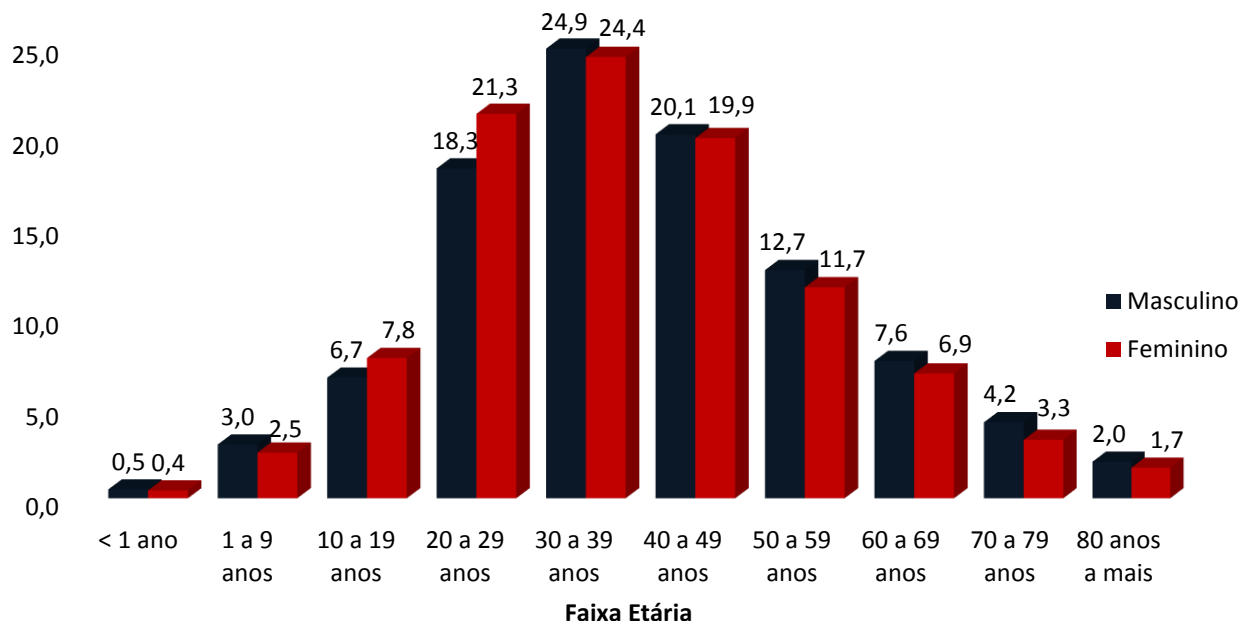
COVID-19

BOLETIM ACRE

SECRETARIA DE ESTADO DE
SAÚDE



GRÁFICO 4. DISTRIBUIÇÃO DOS CASOS CONFIRMADOS* DE COVID-19 POR SEXO E FAIXA ETÁRIA, ACRE, 2020/2021*

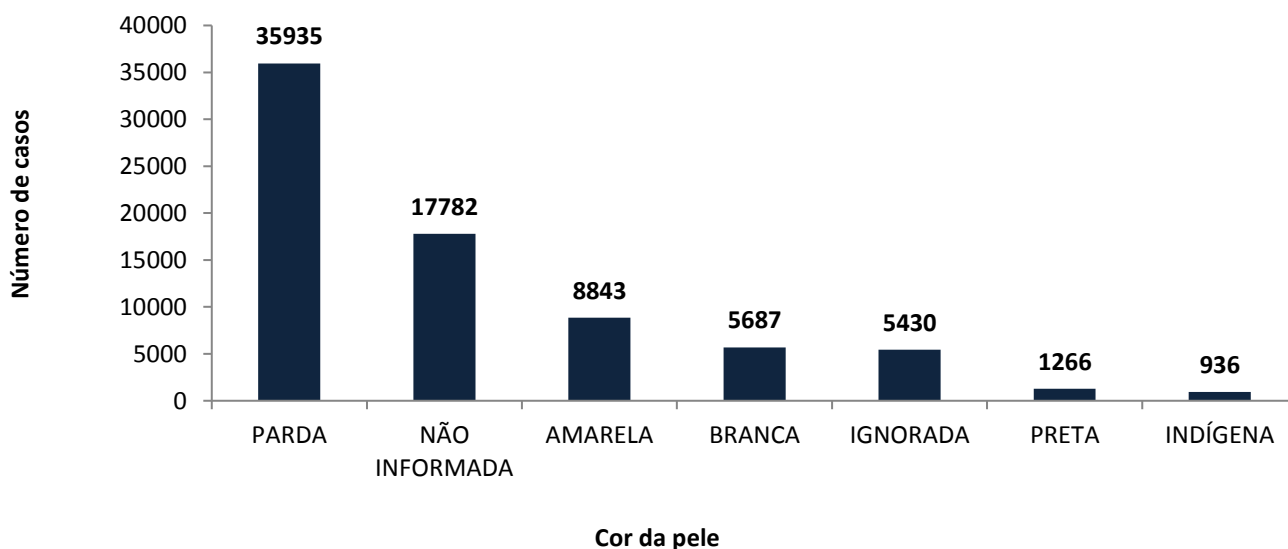


Fonte: Laboratório Charles Mérieux; LACEN- Acre; E-SUS VE (notifica.saude.gov.br)

*Dados parciais sujeitos à revisão/alteração

De acordo com a variável cor da pele, a maior proporção de casos positivos é de pessoas pardas (47,4%). Entretanto, verifica-se que 30,6% dos casos confirmados não possuem o registro desta informação (Gráfico 5).

GRÁFICO 5. DISTRIBUIÇÃO DOS CASOS CONFIRMADOS* DE COVID-19 POR COR DA PELE, ACRE, 2020/2021*



Fonte: Laboratório Charles Mérieux; LACEN- Acre; E-SUS VE (notifica.saude.gov.br)

*Dados parciais sujeitos à revisão/alteração

ARRECAÇÃO DE DADOS DAS ÚLTIMAS 24 HORAS

COVID-19

BOLETIM ACRE

SECRETARIA DE ESTADO DE
SAÚDE



A partir do dia 09 de abril de 2020, o Departamento de Vigilância em Saúde do Estado do Acre considera que os municípios que apresentam casos confirmados da COVID-19 encontram-se na fase de transmissão comunitária ou sustentada, pois não é possível mais estabelecer vínculo epidemiológico entre os casos. A maior parte dos casos positivos estão evoluindo sem complicações, não necessitando de internação, apenas com indicação de isolamento domiciliar por 14 dias para tratamento e recuperação. Até o momento, 63.066 receberam alta, por já ter cumprido os 14 dias e não estarem apresentando mais os sintomas da doença. Entretanto, 1.449 óbitos foram registrados no Estado, o município de Rio Branco apresentou o maior número, 891 óbitos. O Acre apresenta um coeficiente de mortalidade (óbitos por 100 mil habitantes) de 162,0 e de letalidade de 1,9%, sendo que o maior coeficiente de mortalidade verifica-se no município de Assis Brasil (265,5/100.000 habitantes) e de letalidade em Senador Guiomard (3,1%) – Tabela 2.

TABELA 2. DISTRIBUIÇÃO DOS CASOS CONFIRMADOS SEGUNDO A EVOLUÇÃO, ACRE, 2020/2021*

Municípios	Nº de testes realizados	Casos confirmados	Altas	Óbitos	Letalidade** (%)	Mortalidade*** (100.000 hab)
Acrelândia	4.384	1.439	921	26	1,8	167,9
Assis Brasil	2.809	1.397	1.333	20	1,4	265,5
Brasileia	6.927	2.333	1.955	32	1,4	119,8
Bujari	3.986	1.053	653	12	1,1	115,2
Capixaba	1.367	537	359	14	2,6	116,6
Cruzeiro do Sul	15.375	7.143	6.103	142	2,0	159,4
Epitaciolândia	3.922	1.203	1.040	25	2,1	133,7
Feijó	5.443	2.641	2.030	48	1,8	137,6
Jordão	1.196	377	371	1	0,3	11,8
Mâncio Lima	4.625	1.790	1.751	22	1,2	113,9
Manoel Urbano	2.323	871	828	10	1,1	104,4
M. Thaumaturgo	2.703	1.077	913	9	0,8	46,6
Plácido de Castro	4.001	1.414	1.140	15	1,1	75,2
Porto Acre	3.416	1.306	847	30	2,3	159,4
Porto Walter	1.050	501	495	3	0,6	24,5
Rio Branco	99.870	34.110	26.906	891	2,6	215,5
Rodrigues Alves	1.947	697	670	10	1,4	51,7
Santa Rosa do Purus	1.717	780	763	5	0,6	74,4
Sena Madureira	14.034	5.274	4.624	50	0,9	107,5
Senador Guiomard	5.579	1.054	925	33	3,1	142,0
Tarauacá	8.192	6.138	5.824	27	0,4	62,6
Xapuri	4.671	2.744	2.615	24	0,9	122,5
TOTAL	199.537	75.879	63.066	1.449	1,9	162,0

Fonte: Laboratório Charles Mérieux; LACEN- Acre; E-SUS VE (notifica.saude.gov.br)

*Dados parciais sujeitos à revisão/alteração

** Proporção de óbitos entre os casos confirmados

*** Óbitos por 100 mil habitantes

ARRECAÇÃO DE DADOS DAS ÚLTIMAS 24 HORAS

COVID-19

BOLETIM ACRE

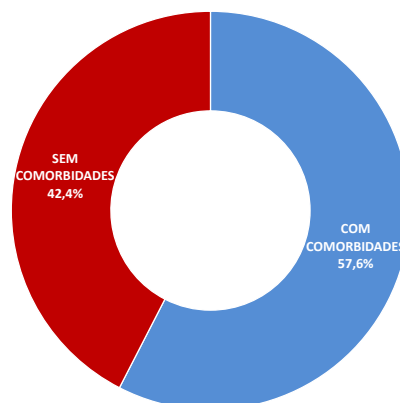
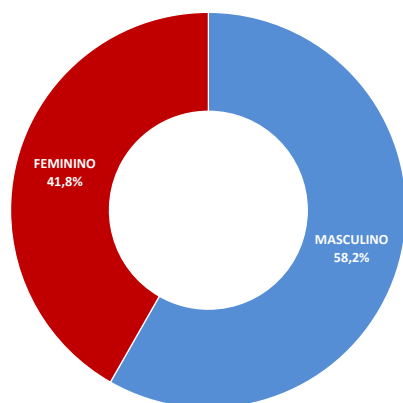
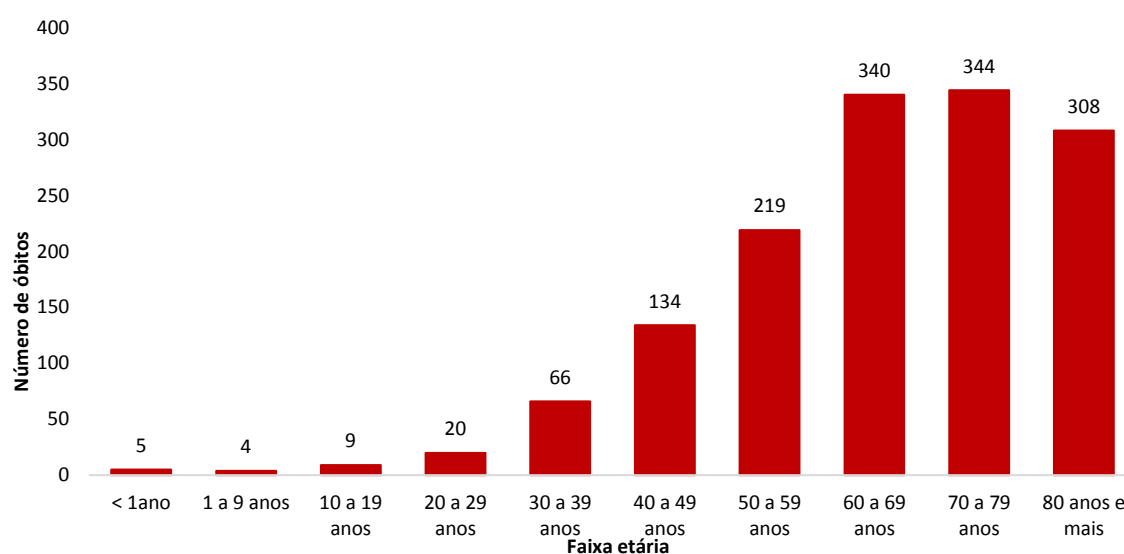
SECRETARIA DE ESTADO DE
SAÚDE



Em relação aos óbitos pode-se observar que 68,5% (992 casos) ocorreram em pessoas acima de 60 anos. De acordo com o sexo, 844 (58,2%) óbitos ocorreram no sexo masculino e 605 (41,8%) no sexo feminino. Dentre os 1.449 óbitos, 834 (58,2%) deles tinham alguma comorbidade, porém verifica-se que 615 (42,4%) das pessoas que evoluíram para o óbito não tinham histórico de comorbidades (Gráfico 6).

Observação: Os óbitos lançados no boletim diário, somente são contabilizados após a liberação do resultado laboratorial e/ou investigação epidemiológica. Dos 04 óbitos lançados no boletim atual, 01 é das últimas 24 horas e 03 são de datas anteriores, pois aguardavam resultado de exame laboratorial e/ou investigação epidemiológica.

GRÁFICO 6. DISTRIBUIÇÃO DOS ÓBITOS POR COVID-19 SEGUNDO FAIXA ETÁRIA, SEXO E COMORBIDADES, ACRE, 2020/2021*



Fonte: Laboratório Charles Mérieux; LACEN- Acre; E-SUS VE (notifica.saude.gov.br)

*Dados parciais sujeitos à revisão/alteração

ARRECAÇÃO DE DADOS DAS ÚLTIMAS 24 HORAS

COVID-19

BOLETIM ACRE

SECRETARIA DE ESTADO DE
SAÚDE



De acordo com a faixa etária, observa-se uma relação direta entre a idade e os óbitos, quanto maior a idade, maior também a letalidade da doença (Tabela 3).

TABELA 3. CASOS CONFIRMADOS DA COVID-19, ÓBITOS ABSOLUTOS E ÓBITOS POR 1.000 CASOS NO ACRE, CONFORME A FAIXA ETÁRIA, 2020/2021

Faixa etária	Nº de casos positivos	Nº de óbitos	Óbitos por 1.000 casos
< 1ano	351	5	14,2
1 a 9 anos	2.084	4	1,9
10 a 19 anos	5.546	9	1,6
20 a 29 anos	15.099	20	1,3
30 a 39 anos	18.673	66	3,5
40 a 49 anos	15.193	134	8,8
50 a 59 anos	9.210	219	23,8
60 a 69 anos	5.511	340	61,7
70 a 79 anos	2.807	344	122,6
80 anos e mais	1.405	308	219,2
TOTAL	75.879	1.449	19,1

Fonte: Laboratório Charles Mérieux; LACEN- Acre; E-SUS VE (notifica.saude.gov.br)

*Dados parciais sujeitos à revisão/alteração

NOTIFICAÇÃO DE CASOS SUSPEITOS

A notificação de casos suspeitos, quando da concordância com os critérios recomendados pelo Ministério da Saúde, deve ser realizada às autoridades epidemiológicas, como: CIEVS Estadual e Secretaria Municipal de Saúde e preencher a ficha de notificação disponível no site: <http://notifica.saude.gov.br>.

PAINEL DE VISUALIZAÇÃO COVID-19 ACRE

✓ Link para visualização: <https://covid19.ac.gov.br>

EQUIPE RESPONSÁVEL PELA ELABORAÇÃO DO BOLETIM

Antônia Zacarias Campêlo
Renata Sonaira Cordeiro Meireles
Elizabete Pimentel Ferreira
Helena Albuquerque Catão Feitoza
Marcos Venicius Malveira de Lima

ARRECAÇÃO DE DADOS DAS ÚLTIMAS 24 HORAS

COVID-19

BOLETIM ACRE

SECRETARIA DE ESTADO DE SAÚDE
SAÚDE

ACRE

Anexo 1 – DISTRIBUIÇÃO DE CASOS DA COVID-19** SEGUNDO MUNICÍPIO DE RESIDÊNCIA E CONFORME O TIPO DE EXAME, ACRE, 2020/2021*

MUNICÍPIOS	CASOS NOTIFICADOS						CASOS CONFIRMADOS						CASOS DESCARTADOS						EM ANÁLISE		
	PCR MERIEUX	PCR LACEN	TR	SOROLOGIA	CE	Total	PCR MERIEUX	PCR LACEN	TR	SOROLOGIA	CE	Total	PCR MERIEUX	PCR LACEN	TR	SOROLOGIA	Total	PCR MERIEUX	PCR LACEN	Total	
Acrelândia	149	1.783	2.446	5	1	4.384	56	764	618	0	1	1.439	92	1.019	1.828	5	2.944	1	0	1	
Assis Brasil	26	484	2.299	0	0	2.809	11	185	1.201	0	0	1.397	14	299	1.098	0	1.411	1	0	1	
Brasileia	156	3.547	3.218	6	0	6.927	33	1.604	694	2	0	2.333	123	1.892	2.524	4	4.543	0	51	51	
Bujari	368	1.307	2.310	1	0	3.986	142	501	410	0	0	1.053	224	801	1.900	1	2.926	2	5	7	
Capixaba	726	182	456	3	0	1.367	332	85	120	0	0	537	377	97	336	3	813	17	0	17	
Cruzeiro do Sul	978	1.315	12.519	563	0	15.375	344	405	6.148	246	0	7.143	626	909	6.371	317	8.223	8	1	9	
Epitaciolândia	96	1.713	2.112	1	0	3.922	57	758	387	1	0	1.203	37	936	1.725	0	2.698	2	19	21	
Feijó	3.163	703	1.575	2	0	5.443	1.462	347	830	2	0	2.641	1.693	355	745	0	2.793	8	1	9	
Jordão	9	25	1.162	0	0	1.196	4	1	372	0	0	377	5	23	790	0	818	0	1	1	
Mâncio Lima	60	108	4.313	144	0	4.625	38	32	1.684	36	0	1.790	21	76	2.629	108	2.834	1	0	1	
Manoel Urbano	68	92	2.161	1	1	2.323	27	36	807	0	1	871	39	56	1.354	1	1.450	2	0	2	
M. Thaumaturgo	18	93	2.592	0	0	2.703	6	18	1.053	0	0	1.077	11	75	1.539	0	1.625	1	0	1	
Plácido de Castro	1.807	781	1.410	2	1	4.001	692	303	417	1	1	1.414	1.110	478	993	1	2.582	5	0	5	
Porto Acre	804	1.661	949	2	0	3.416	356	656	294	0	0	1.306	444	1.005	655	2	2.106	4	0	4	
Porto Walter	7	18	954	71	0	1.050	3	4	463	31	0	501	4	14	491	40	549	0	0	0	
Rio Branco	60.507	9.224	29.909	189	41	99.870	25.828	2.222	5.924	95	41	34.110	33.829	6.964	23.985	94	64.872	850	38	888	
Rodrigues Alves	25	41	1.875	6	0	1.947	16	9	669	3	0	697	9	32	1.206	3	1.250	0	0	0	
Santa Rosa	35	22	1.660	0	0	1.717	15	4	761	0	0	780	20	18	899	0	937	0	0	0	
Sena Madureira	2.341	520	11.141	31	1	14.034	933	176	4.149	15	1	5.274	1.404	303	6.992	16	8.715	4	41	45	
Senador Guiomard	418	1.041	4.049	70	1	5.579	229	410	409	5	1	1.054	175	617	3.640	65	4.497	14	14	28	
Tarauacá	259	660	7.272	1	0	8.192	124	278	5.736	0	0	6.138	134	381	1.536	1	2.052	1	1	2	
Xapuri	89	1.877	2.704	0	1	4.671	42	589	2.112	0	1	2.744	46	1.288	592	0	1.926	1	0	1	
TOTAL	72.109	27.197	99.086	1.098	47	199.537	30.750	9.387	35.258	437	47	75.879	40.437	17.638	63.828	661	122.564	922	172	1.094	

Fonte: Laboratório Charles Mérieux; LACEN- Acre; E-SUS VE (notifica.saude.gov.br).

*Dados parciais sujeitos à revisão/alteração.

**Exame de avaliação laboratorial para detecção de COVID-19