

ARRECAÇÃO DE DADOS DAS ÚLTIMAS 24 HORAS

COVID-19

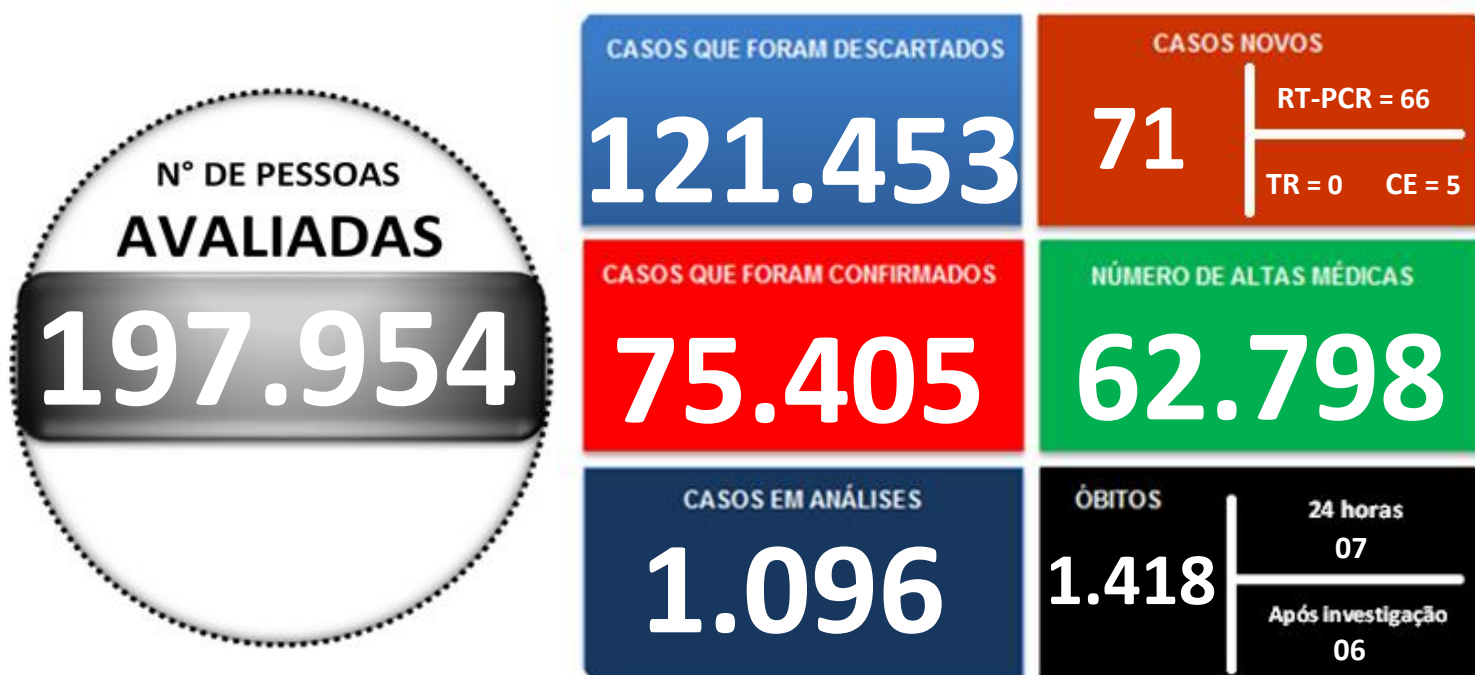
BOLETIM ACRE

SECRETARIA DE ESTADO DE
SAÚDE

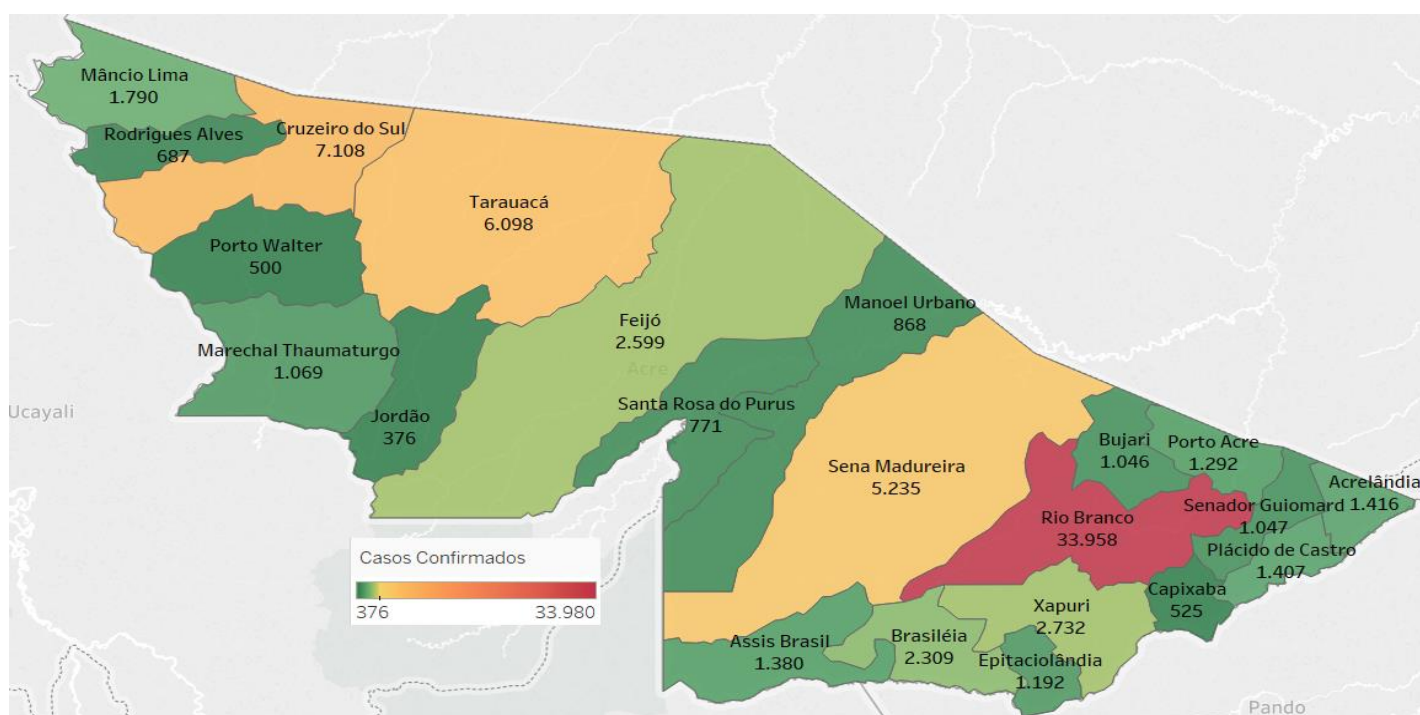


Domingo, 18 de abril de 2021

SITUAÇÃO ATUAL DOS CASOS CONFIRMADOS DA COVID-19 NO ESTADO DO ACRE



DISTRIBUIÇÃO DOS CASOS CONFIRMADOS POR MUNICÍPIO DE RESIDÊNCIA



ARRECAÇÃO DE DADOS DAS ÚLTIMAS 24 HORAS

COVID-19

BOLETIM ACRE

SECRETARIA DE ESTADO DE
SAÚDE



As notificações no Estado do Acre começaram a ocorrer a partir do dia 02/03/2020, seguindo até o dia 15/03/20 em média com 2 notificações diárias, após a confirmação dos primeiros casos, no dia 17 de março, as notificações aumentaram de forma significativa. No Estado, até o momento, são 197.954 casos notificados, tendo sido 121.453 (61,4%) casos descartados, 75.405 (38,1%) confirmados e 1.096 (0,5%) em análise por PCR (Tabela 1). O Estado do Acre apresentou um aumento de 71 casos confirmados, sendo 66 casos novos na fase clínica da doença (RT-PCR) e 05 pelo critério clínico-epidemiológico. Esse valor é adicionado ao número total de casos confirmados da doença.

TABELA 1 – DISTRIBUIÇÃO DE CASOS DA COVID-19SEGUNDO MUNICÍPIO DE RESIDÊNCIA, ACRE, 2020/2021***

Municípios	Casos notificados	Casos confirmados	Casos descartados	Em análise	
				Merieux	Lacen
Acrelândia	4.255	1.416	2.821	2	16
Assis Brasil	2.793	1.380	1.402	2	9
Brasileia	6.856	2.309	4.514	0	33
Bujari	3.965	1.046	2.912	4	3
Capixaba	1.348	525	800	17	6
Cruzeiro do Sul	15.309	7.108	8.195	6	0
Epitaciolândia	3.877	1.192	2.668	1	16
Feijó	5.427	2.599	2.767	7	54
Jordão	1.193	376	817	0	0
Mâncio Lima	4.621	1.790	2.830	1	0
Manoel Urbano	2.320	868	1.446	2	4
M. Thaumaturgo	2.680	1.069	1.611	0	0
Plácido de Castro	3.979	1.407	2.566	6	0
Porto Acre	3.379	1.292	2.083	2	2
Porto Walter	1.050	500	549	0	1
Rio Branco	99.060	33.958	64.238	854	10
Rodrigues Alves	1.906	687	1.219	0	0
Santa Rosa do Purus	1.699	771	927	1	0
Sena Madureira	13.912	5.235	8.665	5	7
Senador Guimard	5.520	1.047	4.461	12	0
Tarauacá	8.148	6.098	2.039	1	10
Xapuri	4.657	2.732	1.923	1	1
TOTAL	197.954	75.405	121.453	924	172

Fonte: Laboratório Charles Mérieux; LACEN- Acre; E-SUS VE (notifica.saude.gov.br)

*Dados parciais sujeitos à revisão/alteração.

**Exame de avaliação laboratorial para detecção de COVID-19

ARRECAÇÃO DE DADOS DAS ÚLTIMAS 24 HORAS

COVID-19

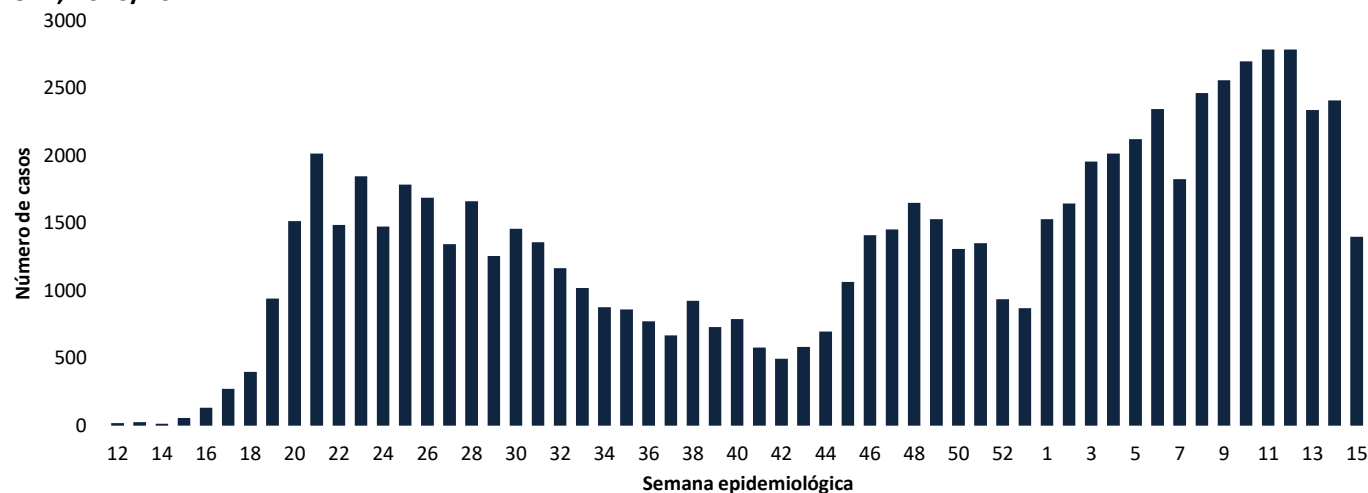
BOLETIM ACRE

SECRETARIA DE ESTADO DE
SAÚDE



De acordo com as semanas epidemiológicas (SE), os casos da COVID-19 apresentaram tendência de aumento até a SE 21, entre as semanas 22 a 30 os casos confirmados apresentaram flutuações, da SE 31 a 37 verifica-se uma tendência de redução. Entretanto, a partir da SE 38 os casos voltaram a apresentar flutuações, com tendência de aumento entre as SE 43-48, a partir da SE 49 os casos apresentaram flutuações, com forte tendência de aumento a partir da SE 01/2021, excetudando-se as SE 07. Observa-se, a partir da SE 13/2021 uma tendência de redução no número de casos confirmados (Gráfico 1). Atualmente, o Estado do Acre tem o registro de 1.418 óbitos por COVID-19, que ocorreram entre os dias 06 de abril de 2020 a 18 de abril de 2021 (Gráfico 2).

GRÁFICO 1 – DISTRIBUIÇÃO DO NÚMERO DE CASOS CONFIRMADOS DA COVID-19 POR SEMANA EPIDEMIOLÓGICA, ACRE, 2020/2021*

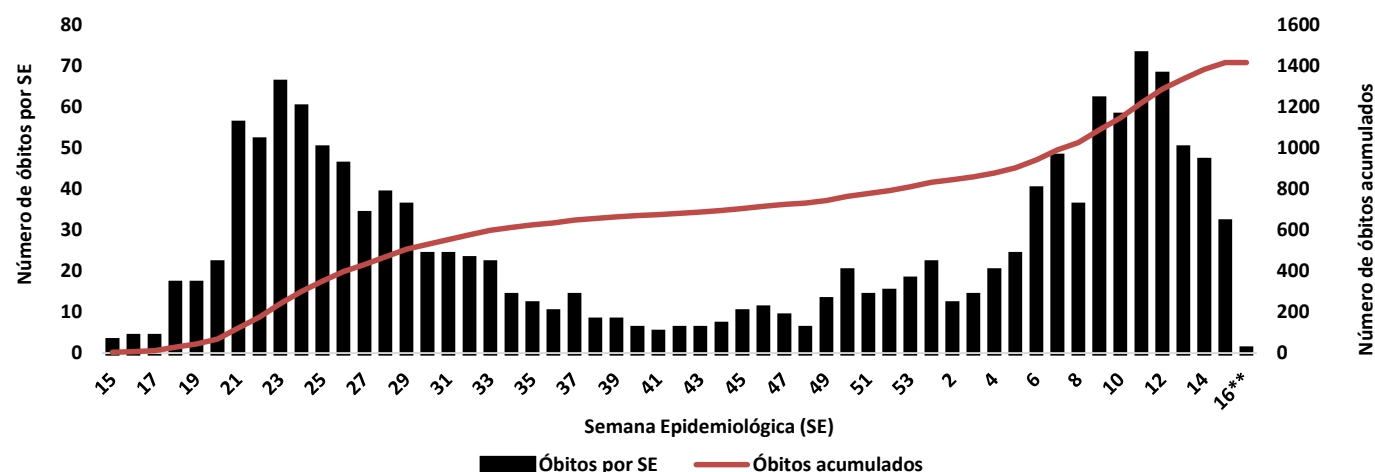


Fonte: Laboratório Charles Mérieux; LACEN- Acre; E-SUS VE (notifica.saude.gov.br)

*Dados parciais sujeitos à revisão/alteração.

**Semana Epidemiológica 16 (Dados até o dia 18/04/2021)

GRÁFICO 2 – DISTRIBUIÇÃO DO NÚMERO DE ÓBITOS E CURVA ACUMULADA POR COVID-19, CONFORME SEMANA EPIDEMIOLÓGICA DA OCORRÊNCIA, ACRE, 2020/2021*



Fonte: Laboratório Charles Mérieux; LACEN- Acre; E-SUS VE (notifica.saude.gov.br)

*Dados parciais sujeitos à revisão/alteração

**Semana Epidemiológica 15 (Dados até o dia 18/04/2021)

ARRECAÇÃO DE DADOS DAS ÚLTIMAS 24 HORAS

COVID-19

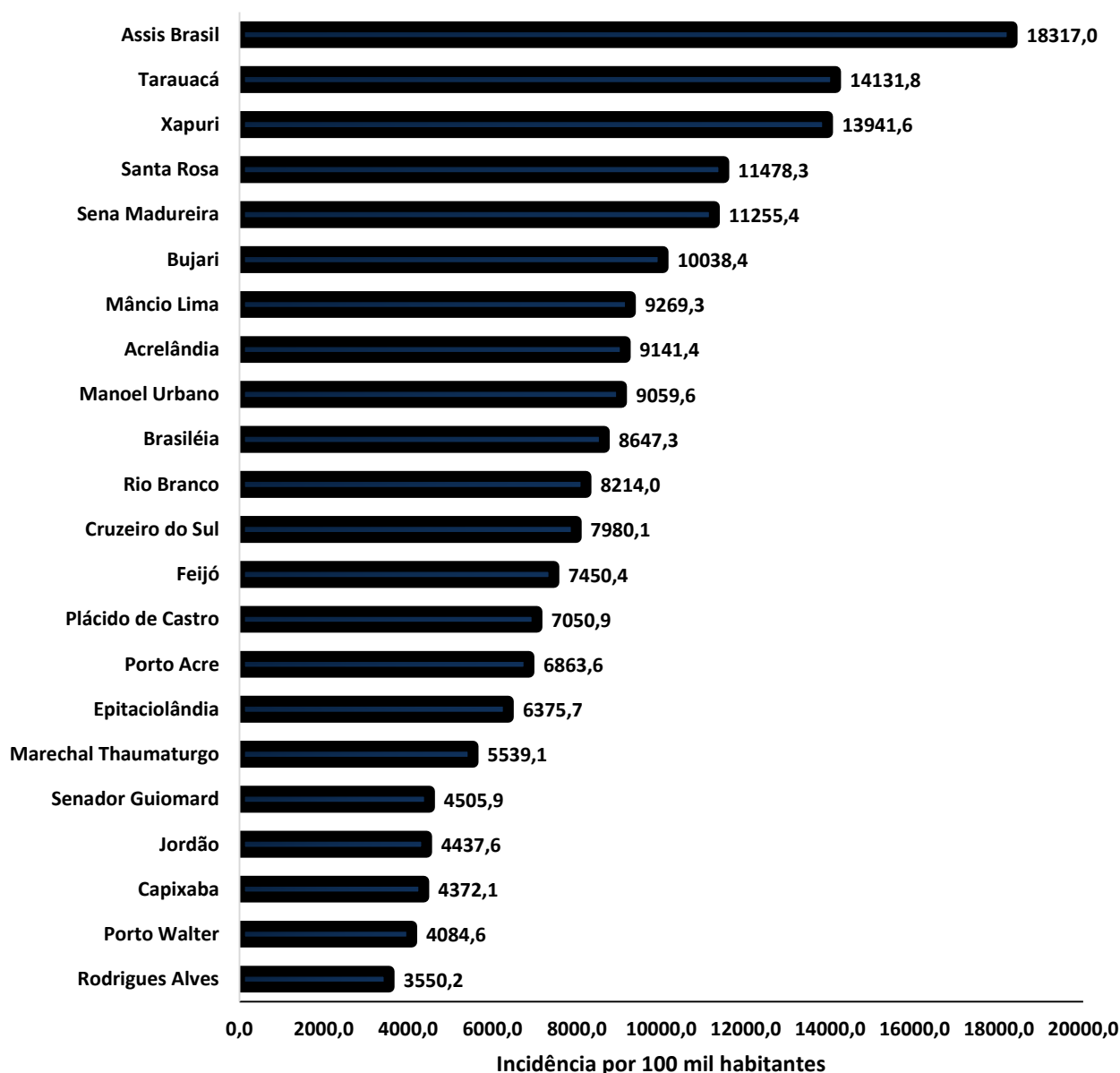
BOLETIM ACRE

SECRETARIA DE ESTADO DE
SAÚDE



A incidência da COVID-19 no Acre é de 8.430,1 casos por 100.000 habitantes, o municípios Assis Brasil e Tarauacá apresentam as maiores incidências do Estado com 18.317,0 e 14.131,8/100.000 habitantes, respectivamente (Gráfico 3).

GRÁFICO 3 - INCIDÊNCIA DA COVID-19 SEGUNDO MUNICÍPIO DE RESIDÊNCIA, ACRE, 2020/2021**



Fonte: Laboratório Charles Mérieux; LACEN- Acre; E-SUS VE (notifica.saude.gov.br)

*Para cada 100.000 habitantes.

**Dados parciais sujeitos à revisão/alteração.

Dos casos positivos, em relação ao sexo, 34.229 (45,4%) casos são do sexo masculino e 41.176 (54,6%) do sexo feminino, quanto à faixa etária dos casos confirmados, a maior proporção encontra-se entre 30 a 39 anos em ambos os sexos (Gráfico 4).

ARRECAÇÃO DE DADOS DAS ÚLTIMAS 24 HORAS

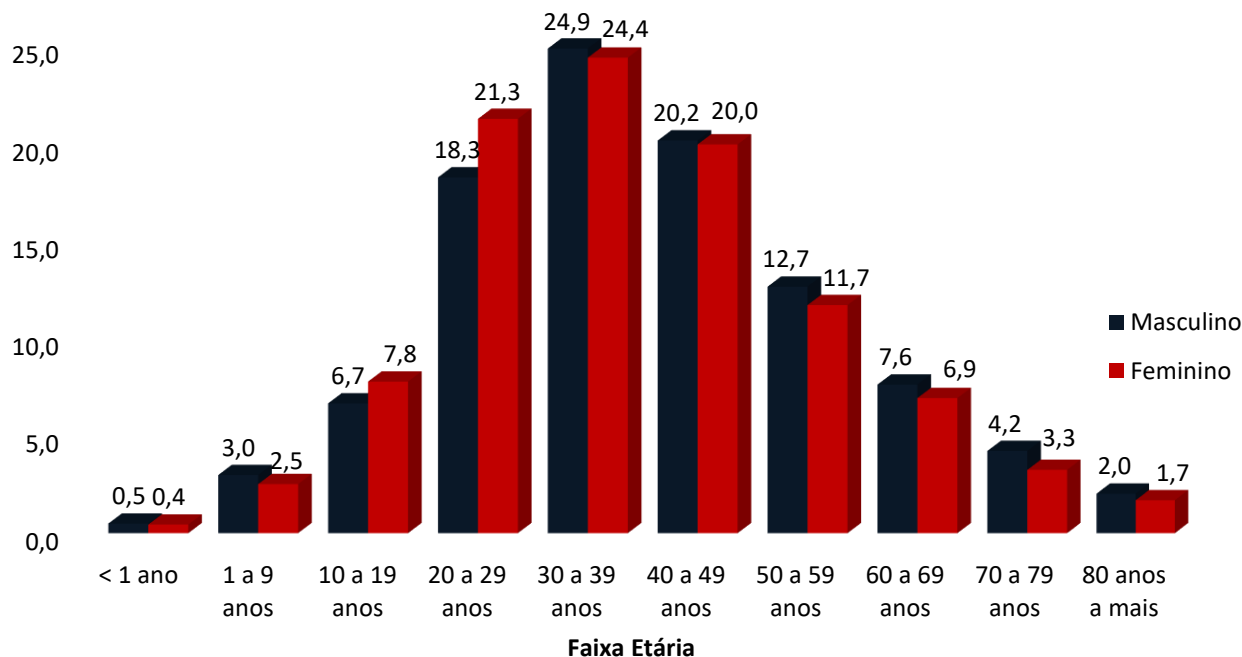
COVID-19

BOLETIM ACRE

SECRETARIA DE ESTADO DE
SAÚDE



GRÁFICO 4. DISTRIBUIÇÃO DOS CASOS CONFIRMADOS* DE COVID-19 POR SEXO E FAIXA ETÁRIA, ACRE, 2020/2021*

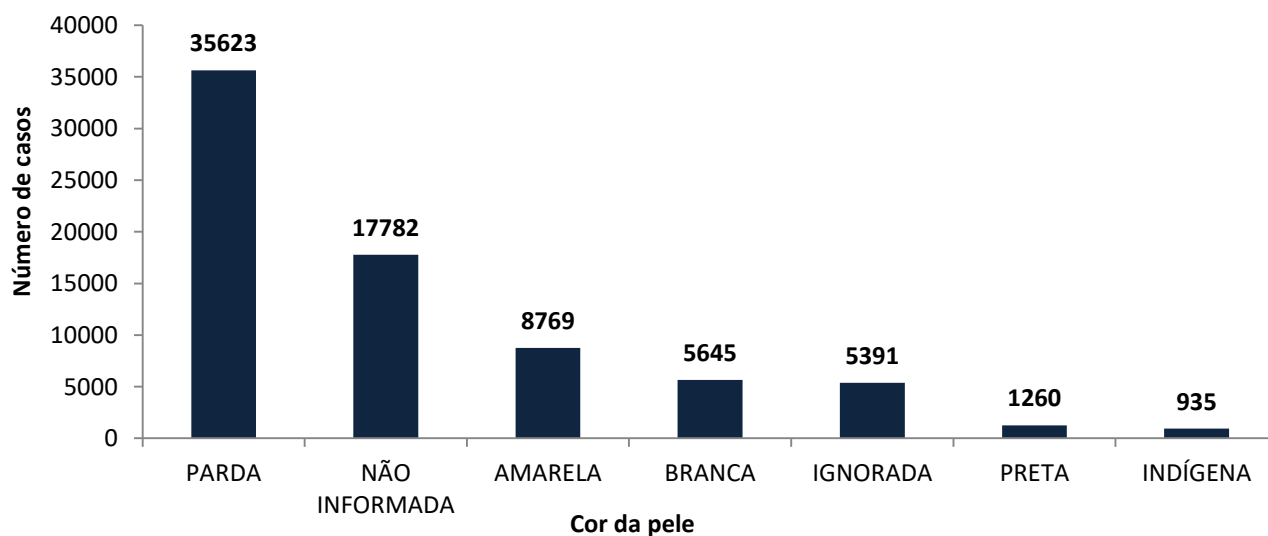


Fonte: Laboratório Charles Mérieux; LACEN- Acre; E-SUS VE (notifica.saude.gov.br)

*Dados parciais sujeitos à revisão/alteração

De acordo com a variável cor da pele, a maior proporção de casos positivos é de pessoas pardas (47,2%). Entretanto, verifica-se que 30,7% dos casos confirmados não possuem o registro desta informação (Gráfico 5).

GRÁFICO 5. DISTRIBUIÇÃO DOS CASOS CONFIRMADOS* DE COVID-19 POR COR DA PELE, ACRE, 2020/2021*



Fonte: Laboratório Charles Mérieux; LACEN- Acre; E-SUS VE (notifica.saude.gov.br)

*Dados parciais sujeitos à revisão/alteração

ARRECAÇÃO DE DADOS DAS ÚLTIMAS 24 HORAS

COVID-19

BOLETIM ACRE

SECRETARIA DE ESTADO DE
SAÚDE



A partir do dia 09 de abril de 2020, o Departamento de Vigilância em Saúde do Estado do Acre considera que os municípios que apresentam casos confirmados da COVID-19 encontram-se na fase de transmissão comunitária ou sustentada, pois não é possível mais estabelecer vínculo epidemiológico entre os casos. A maior parte dos casos positivos estão evoluindo sem complicações, não necessitando de internação, apenas com indicação de isolamento domiciliar por 14 dias para tratamento e recuperação. Até o momento, 62.798 receberam alta, por já ter cumprido os 14 dias e não estarem apresentando mais os sintomas da doença. Entretanto, 1.418 óbitos foram registrados no Estado, o município de Rio Branco apresentou o maior número, 871 óbitos. O Acre apresenta um coeficiente de mortalidade (óbitos por 100 mil habitantes) de 158,5 e de letalidade de 1,9%, sendo que o maior coeficiente de mortalidade verifica-se no município de Assis Brasil (252,2/100.000 habitantes) e de letalidade em Senador Guiomard (3,1%) – Tabela 2.

TABELA 2. DISTRIBUIÇÃO DOS CASOS CONFIRMADOS SEGUNDO A EVOLUÇÃO, ACRE, 2020/2021*

Municípios	Nº de testes realizados	Casos confirmados	Altas	Óbitos	Letalidade** (%)	Mortalidade*** (100.000 hab)
Acrelândia	4.231	1.416	921	26	1,8	167,9
Assis Brasil	2.784	1.380	1.321	19	1,4	252,2
Brasileia	6.829	2.309	1.953	31	1,3	116,1
Bujari	3.963	1.046	653	12	1,1	115,2
Capixaba	1.341	525	359	14	2,7	116,6
Cruzeiro do Sul	15.307	7.108	6.087	140	2,0	157,2
Epitaciolândia	3.861	1.192	1.035	25	2,1	133,7
Feijó	5.367	2.599	2.024	47	1,8	134,7
Jordão	1.193	376	370	1	0,3	11,8
Mâncio Lima	4.620	1.790	1.751	21	1,2	108,7
Manoel Urbano	2.315	868	823	10	1,2	104,4
M. Thaumaturgo	2.680	1.069	907	9	0,8	46,6
Plácido de Castro	3.977	1.407	1.140	15	1,1	75,2
Porto Acre	3.371	1.292	847	30	2,3	159,4
Porto Walter	1.049	500	493	3	0,6	24,5
Rio Branco	98.884	33.958	26.816	871	2,6	210,7
Rodrigues Alves	1.906	687	651	10	1,5	51,7
Santa Rosa do Purus	1.699	771	743	4	0,5	59,6
Sena Madureira	13.868	5.235	4.570	48	0,9	103,2
Senador Guiomard	5.523	1.047	927	32	3,1	137,7
Tarauacá	8.137	6.098	5.802	26	0,4	60,3
Xapuri	4.658	2.732	2.605	24	0,9	122,5
TOTAL	197.563	75.405	62.798	1.418	1,9	158,5

Fonte: Laboratório Charles Mérieux; LACEN- Acre; E-SUS VE (notifica.saude.gov.br)

*Dados parciais sujeitos à revisão/alteração

** Proporção de óbitos entre os casos confirmados

*** Óbitos por 100 mil habitantes

ARRECAÇÃO DE DADOS DAS ÚLTIMAS 24 HORAS

COVID-19

BOLETIM ACRE

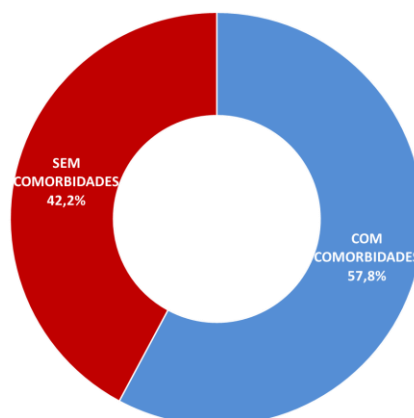
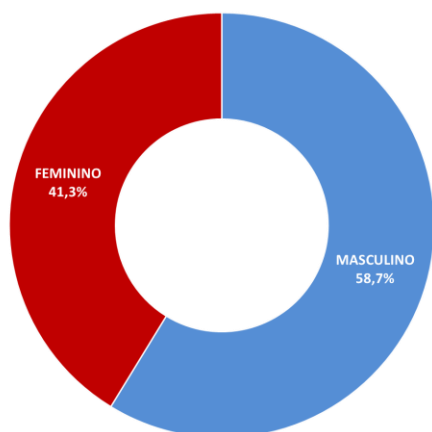
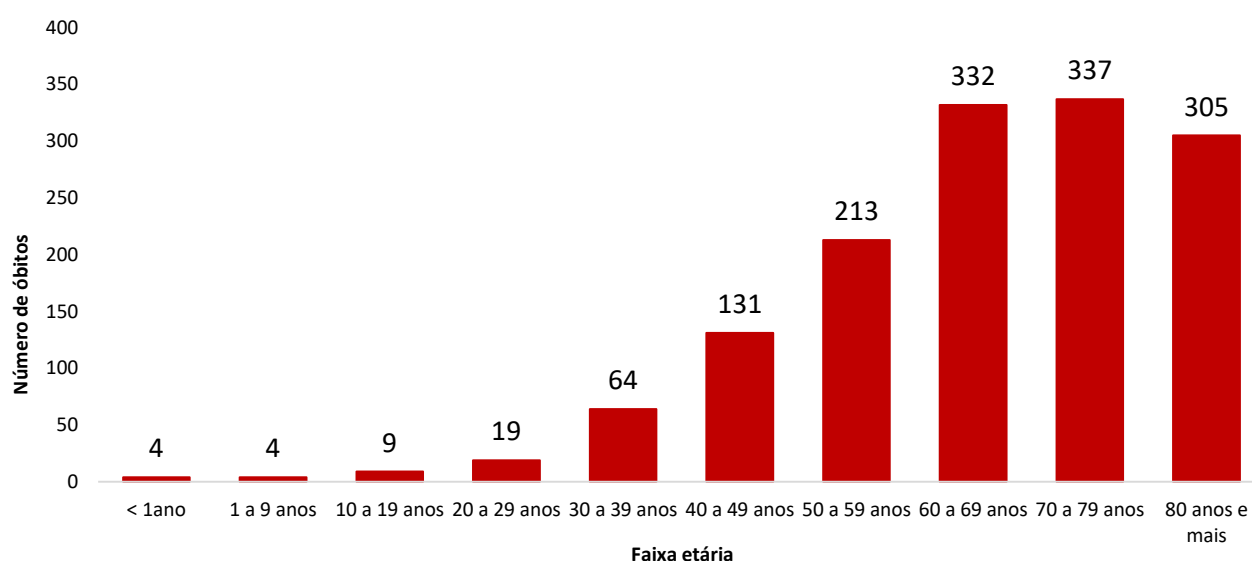
SECRETARIA DE ESTADO DE
SAÚDE



Em relação aos óbitos pode-se observar que 68,7% (974 casos) ocorreram em pessoas acima de 60 anos. De acordo com o sexo, 833 (58,7%) óbitos ocorreram no sexo masculino e 585 (41,3%) no sexo feminino. Dentre os 1.418 óbitos, 820 (57,8%) deles tinham alguma comorbidade, porém verifica-se que 598 (42,2%) das pessoas que evoluíram para o óbito não tinham histórico de comorbidades (Gráfico 6).

Observação: Os óbitos lançados no boletim diário, somente são contabilizados após a liberação do resultado laboratorial e/ou investigação epidemiológica. Dos 13 óbitos lançados no boletim atual, 07 é das últimas 24 horas e 06 são de datas anteriores, pois aguardavam resultado de exame laboratorial e/ou investigação epidemiológica.

GRÁFICO 6. DISTRIBUIÇÃO DOS ÓBITOS POR COVID-19 SEGUNDO FAIXA ETÁRIA, SEXO E COMORBIDADES, ACRE, 2020/2021*



Fonte: Laboratório Charles Mérieux; LACEN- Acre; E-SUS VE (notifica.saude.gov.br)

*Dados parciais sujeitos à revisão/alteração

ARRECAÇÃO DE DADOS DAS ÚLTIMAS 24 HORAS

COVID-19

BOLETIM ACRE

SECRETARIA DE ESTADO DE
SAÚDE



De acordo com a faixa etária, observa-se uma relação direta entre a idade e os óbitos, quanto maior a idade, maior também a letalidade da doença (Tabela 3).

TABELA 3. CASOS CONFIRMADOS DA COVID-19, ÓBITOS ABSOLUTOS E ÓBITOS POR 1.000 CASOS NO ACRE, CONFORME A FAIXA ETÁRIA, 2020/2021

Faixa etária	Nº de casos positivos	Nº de óbitos	Óbitos por 1.000 casos
< 1ano	350	4	11,4
1 a 9 anos	2.061	4	1,9
10 a 19 anos	5.491	9	1,6
20 a 29 anos	15.012	19	1,3
30 a 39 anos	18.565	64	3,4
40 a 49 anos	15.119	131	8,7
50 a 59 anos	9.158	213	23,3
60 a 69 anos	5.472	332	60,7
70 a 79 anos	2.786	337	121,0
80 anos e mais	1.391	305	219,3
TOTAL	75.405	1.418	18,8

Fonte: Laboratório Charles Mérieux; LACEN- Acre; E-SUS VE (notifica.saude.gov.br)

*Dados parciais sujeitos à revisão/alteração

NOTIFICAÇÃO DE CASOS SUSPEITOS

A notificação de casos suspeitos, quando da concordância com os critérios recomendados pelo Ministério da Saúde, deve ser realizada às autoridades epidemiológicas, como: CIEVS Estadual e Secretaria Municipal de Saúde e preencher a ficha de notificação disponível no site: <http://notifica.saude.gov.br>.

PAINEL DE VISUALIZAÇÃO COVID-19 ACRE

✓ Link para visualização: <https://covid19.ac.gov.br>

EQUIPE RESPONSÁVEL PELA ELABORAÇÃO DO BOLETIM

Antônia Zacarias Campêlo
Renata Sonaira Cordeiro Meireles
Elizabete Pimentel Ferreira
Helena Albuquerque Catão Feitoza
Marcos Venicius Malveira de Lima

ARRECAÇÃO DE DADOS DAS ÚLTIMAS 24 HORAS

COVID-19

BOLETIM ACRE

SECRETARIA DE ESTADO DE SAÚDE
SAÚDE

ACRE

Anexo 1 – DISTRIBUIÇÃO DE CASOS DA COVID-19** SEGUNDO MUNICÍPIO DE RESIDÊNCIA E CONFORME O TIPO DE EXAME, ACRE, 2020/2021*

MUNICÍPIOS	CASOS NOTIFICADOS						CASOS CONFIRMADOS						CASOS DESCARTADOS						EM ANÁLISE		
	PCR MERIEUX	PCR LACEN	TR	SOROLOGIA	CE	Total	PCR MERIEUX	PCR LACEN	TR	SOROLOGIA	CE	Total	PCR MERIEUX	PCR LACEN	TR	SOROLOGIA	Total	PCR MERIEUX	PCR LACEN	Total	
Acrelândia	148	1.758	2.343	5	1	4.255	56	746	613	0	1	1.416	90	996	1.730	5	2.821	2	16	18	
Assis Brasil	26	483	2.284	0	0	2.793	11	178	1.191	0	0	1.380	13	296	1.093	0	1.402	2	9	11	
Brasileia	155	3.498	3.197	6	0	6.856	33	1.587	687	2	0	2.309	122	1.878	2.510	4	4.514	0	33	33	
Bujari	368	1.286	2.310	1	0	3.965	142	494	410	0	0	1.046	222	789	1.900	1	2.912	4	3	7	
Capixaba	726	166	453	3	0	1.348	332	73	120	0	0	525	377	87	333	3	800	17	6	23	
Cruzeiro do Sul	975	1.305	12.466	563	0	15.309	344	403	6.115	246	0	7.108	625	902	6.351	317	8.195	6	0	6	
Epitaciolândia	95	1.691	2.090	1	0	3.877	57	749	385	1	0	1.192	37	926	1.705	0	2.668	1	16	17	
Feijó	3.161	701	1.563	2	0	5.427	1.462	312	823	2	0	2.599	1.692	335	740	0	2.767	7	54	61	
Jordão	8	24	1.161	0	0	1.193	3	1	372	0	0	376	5	23	789	0	817	0	0	0	
Mâncio Lima	60	106	4.311	144	0	4.621	38	32	1.684	36	0	1.790	21	74	2.627	108	2.830	1	0	1	
Manoel Urbano	68	92	2.158	1	1	2.320	27	35	805	0	1	868	39	53	1.353	1	1.446	2	4	6	
M. Thaumaturgo	17	93	2.570	0	0	2.680	6	18	1.045	0	0	1.069	11	75	1.525	0	1.611	0	0	0	
Plácido de Castro	1.807	760	1.409	2	1	3.979	692	296	417	1	1	1.407	1.109	464	992	1	2.566	6	0	6	
Porto Acre	802	1.629	946	2	0	3.379	356	642	294	0	0	1.292	444	985	652	2	2.083	2	2	4	
Porto Walter	7	18	954	71	0	1.050	3	3	463	31	0	500	4	14	491	40	549	0	1	1	
Rio Branco	60.217	9.058	29.559	189	37	99.060	25.765	2.178	5.883	95	37	33.958	33.598	6.870	23.676	94	64.238	854	10	864	
Rodrigues Alves	25	39	1.836	6	0	1.906	16	8	660	3	0	687	9	31	1.176	3	1.219	0	0	0	
Santa Rosa	35	22	1.642	0	0	1.699	15	4	752	0	0	771	19	18	890	0	927	1	0	1	
Sena Madureira	2.342	446	11.093	31	0	13.912	934	156	4.130	15	0	5.235	1.403	283	6.963	16	8.665	5	7	12	
Senador Guiomard	412	1.024	4.013	70	1	5.520	227	410	404	5	1	1.047	173	614	3.609	65	4.461	12	0	12	
Tarauacá	259	658	7.230	1	0	8.148	124	270	5.704	0	0	6.098	134	378	1.526	1	2.039	1	10	11	
Xapuri	89	1.876	2.691	0	1	4.657	42	588	2.101	0	1	2.732	46	1.287	590	0	1.923	1	1	2	
TOTAL	71.802	26.733	98.279	1.098	42	197.954	30.685	9.183	35.058	437	42	75.405	40.193	17.378	63.221	661	121.453	924	172	1.096	

Fonte: Laboratório Charles Mérieux; LACEN- Acre; E-SUS VE (notifica.saude.gov.br).

*Dados parciais sujeitos à revisão/alteração.

**Exame de avaliação laboratorial para detecção de COVID-19