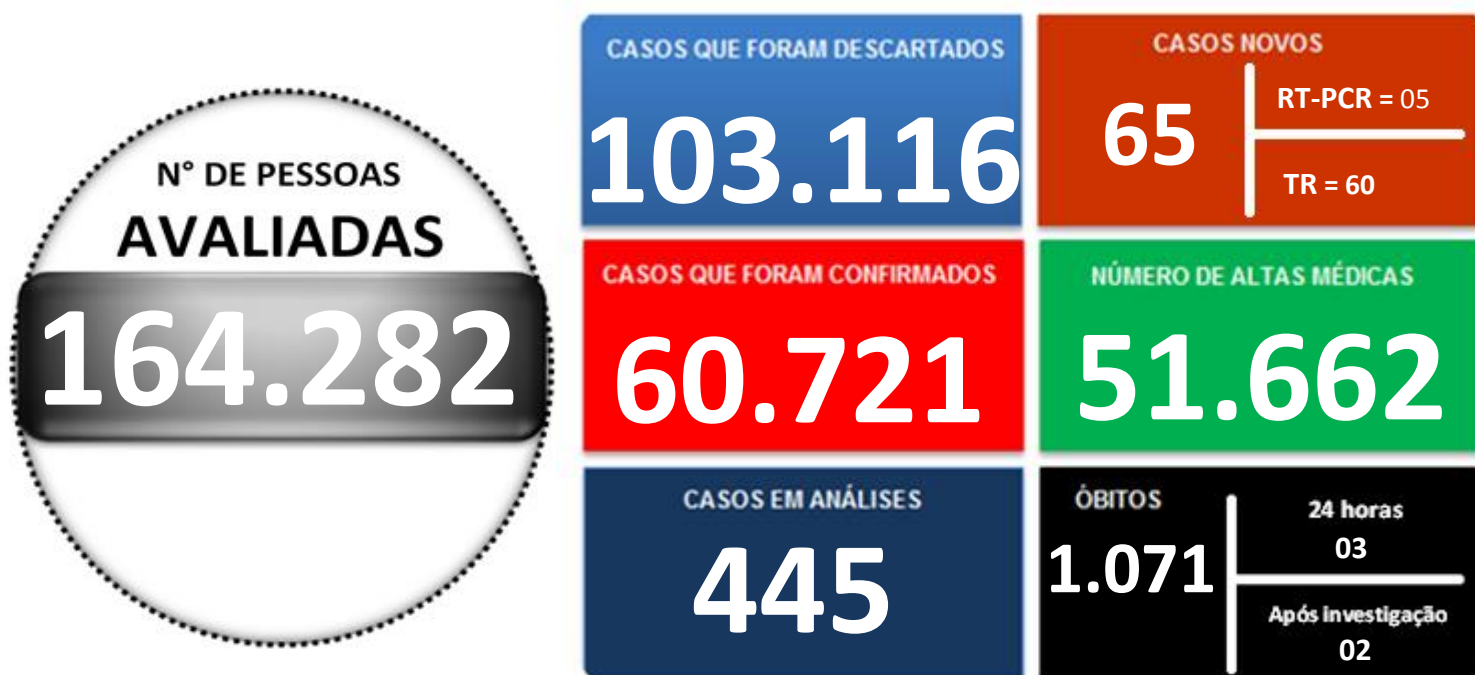
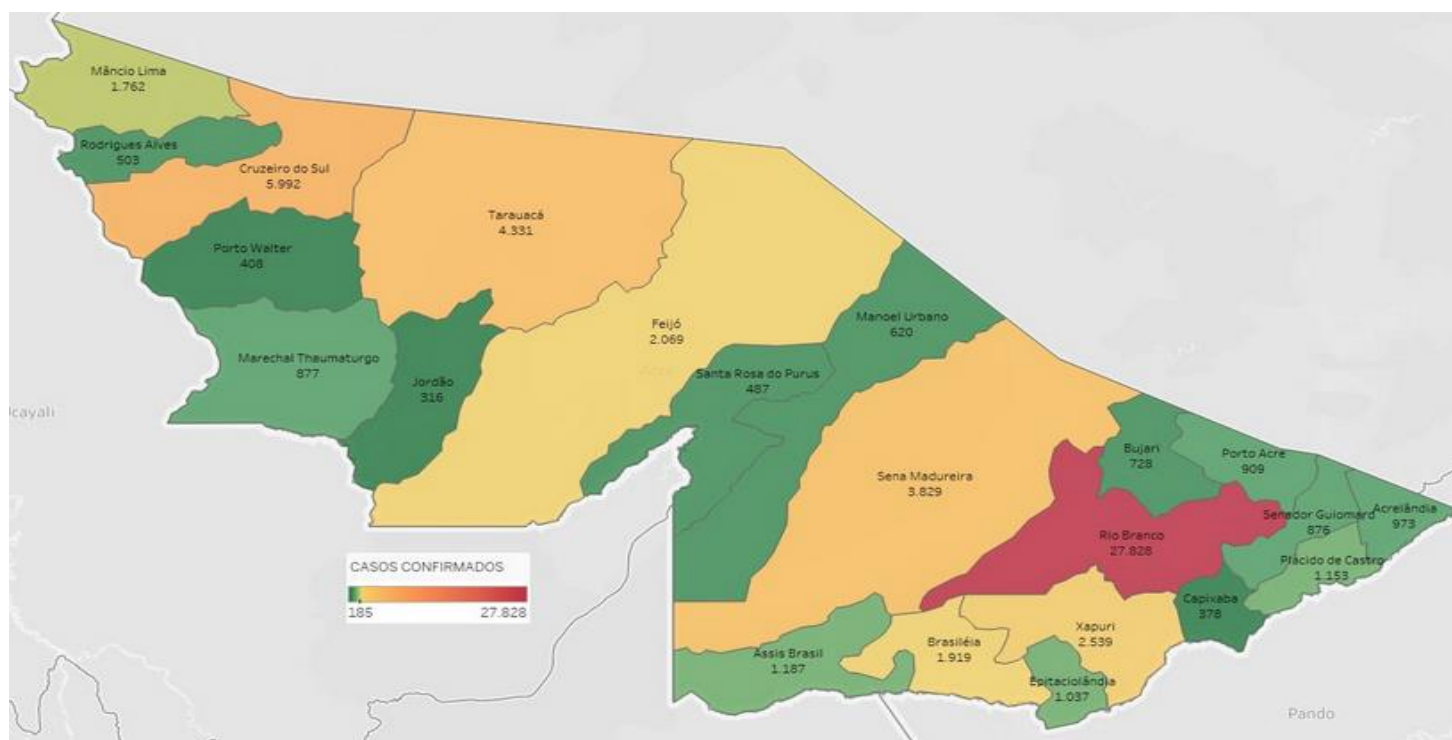


Terça-feira, 09 de março de 2021

SITUAÇÃO ATUAL DOS CASOS CONFIRMADOS DA COVID-19 NO ESTADO DO ACRE



DISTRIBUIÇÃO DOS CASOS CONFIRMADOS POR MUNICÍPIO DE RESIDÊNCIA



ARRECAÇÃO DE DADOS DAS ÚLTIMAS 24 HORAS

COVID-19

BOLETIM ACRE

SECRETARIA DE ESTADO DE
SAÚDE



As notificações no Estado do Acre começaram a ocorrer a partir do dia 02/03/2020, seguindo até o dia 15/03/20 em média com 2 notificações diárias, após a confirmação dos primeiros casos, no dia 17 de março, as notificações aumentaram de forma significativa. No Estado, até o momento, são 164.282 casos notificados, tendo sido 103.116 (62,8%) casos descartados, 60.721 (37,0%) confirmados e 445 (0,3%) em análise por PCR (Tabela 1). O Estado do Acre apresentou um aumento de 65 casos confirmados, sendo 05 novos na fase clínica da doença (RT-PCR) e 60 casos com imunidade para o SARS-CoV2 (TR), caracterizando contato anterior com o vírus, não sendo possível determinar o período de contágio. Esse valor é adicionado ao número total de casos confirmados da doença.

TABELA 1 – DISTRIBUIÇÃO DE CASOS DA COVID-19SEGUNDO MUNICÍPIO DE RESIDÊNCIA, ACRE, 2020/2021***

Municípios	Casos notificados	Casos confirmados	Casos descartados	Em análise	
				Merieux	Lacen
Acrelândia	3.151	973	2.178	0	0
Assis Brasil	2.321	1.187	1.134	0	0
Brasileia	5.894	1.919	3.975	0	0
Bujari	3.145	728	2.411	4	2
Capixaba	1.072	378	680	14	0
Cruzeiro do Sul	13.669	5.992	7.675	2	0
Epitaciolândia	3.190	1.037	2.152	0	1
Feijó	4.404	2.069	2.318	16	1
Jordão	982	316	666	0	0
Mâncio Lima	4.474	1.762	2.712	0	0
Manoel Urbano	1.964	620	1.344	0	0
M. Thaumaturgo	2.187	877	1.310	0	0
Plácido de Castro	3.234	1.153	2.040	5	36
Porto Acre	2.514	909	1.603	2	0
Porto Walter	903	408	494	0	1
Rio Branco	83.094	27.828	54.924	336	6
Rodrigues Alves	1.373	503	870	0	0
Santa Rosa do Purus	1.160	487	673	0	0
Sena Madureira	11.138	3.829	7.298	11	0
Senador Guiomard	4.510	876	3.629	4	1
Tarauacá	5.706	4.331	1.373	1	1
Xapuri	4.197	2.539	1.657	1	0
TOTAL	164.282	60.721	103.116	396	49

Fonte: Laboratório Charles Merieux; LACEN- Acre; E-SUS VE (notifica.saude.gov.br)

*Dados parciais sujeitos à revisão/alteração.

**Exame de avaliação laboratorial para detecção de COVID-19

ARRECAÇÃO DE DADOS DAS ÚLTIMAS 24 HORAS

COVID-19

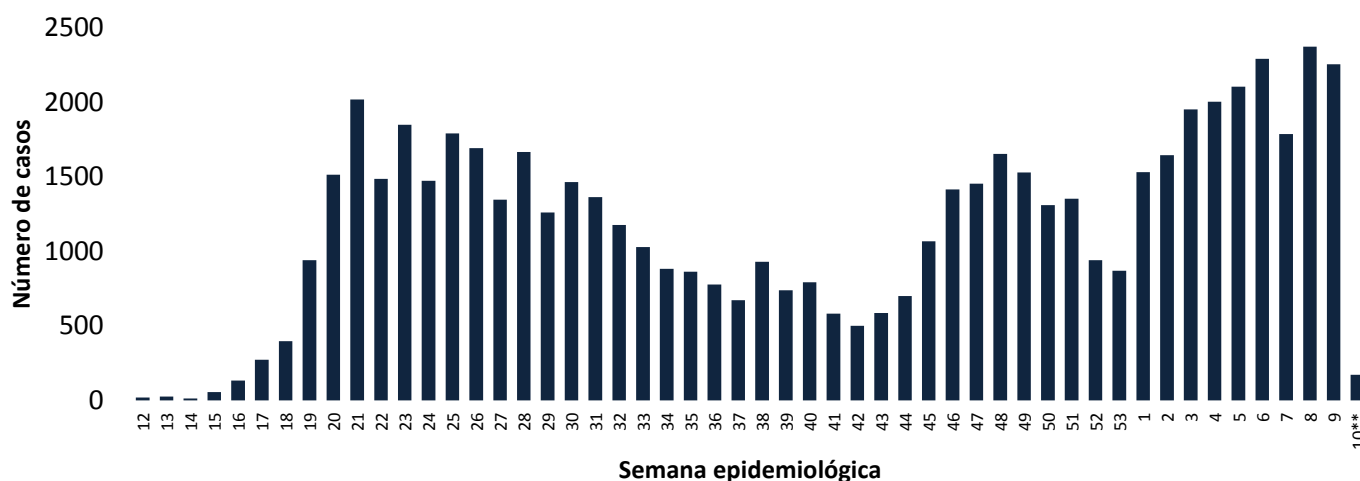
BOLETIM ACRE

SECRETARIA DE ESTADO DE
SAÚDE



De acordo com as semanas epidemiológicas (SE), os casos da COVID-19 apresentaram tendência de aumento até a SE 21, entre as semanas 22 a 30 os casos confirmados apresentaram flutuações, da SE 31 a 37 verifica-se uma tendência de redução. Entretanto, a partir da SE 38 os casos voltaram a apresentar flutuações, com tendência de aumento entre as SE 43-48, a partir da SE 49 os casos apresentaram flutuações, com forte tendência de aumento a partir da SE 01/2021 (Gráfico 1). Atualmente, o Estado do Acre tem o registro de 1.071 óbitos por COVID-19, que ocorreram entre os dias 06 de abril de 2020 a 08 de março de 2021 (Gráfico 2).

GRÁFICO 1 – DISTRIBUIÇÃO DO NÚMERO DE CASOS CONFIRMADOS DA COVID-19 POR SEMANA EPIDEMIOLÓGICA, ACRE, 2020/2021*

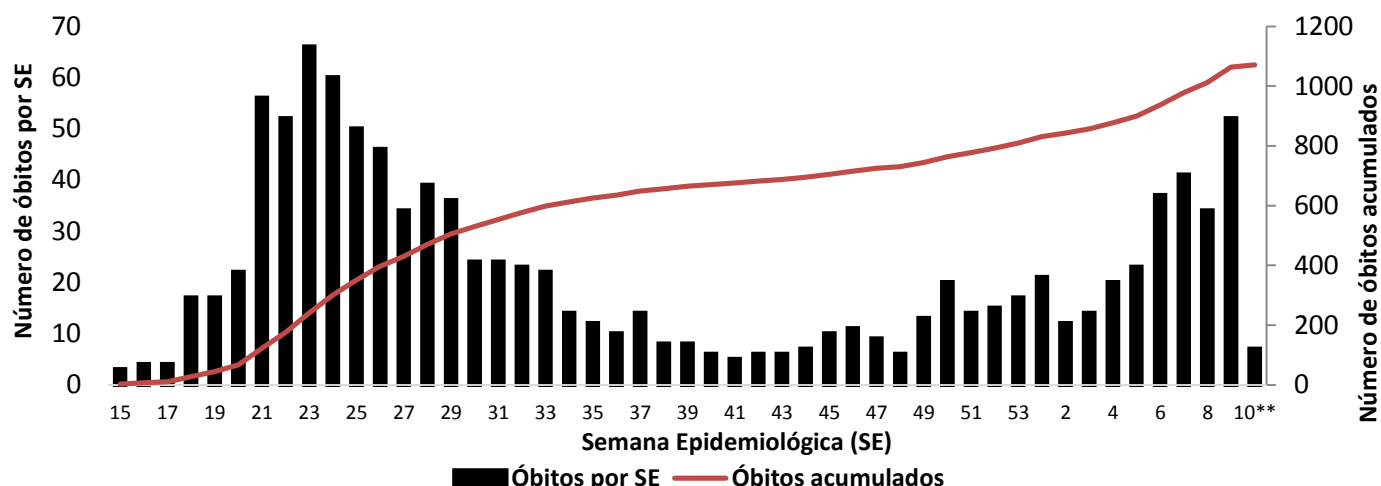


Fonte: Laboratório Charles Mérieux; LACEN- Acre; E-SUS VE (notifica.saude.gov.br)

*Dados parciais sujeitos à revisão/alteração.

**Semana Epidemiológica 10 (Dados até o dia 09/03/2021)

GRÁFICO 2 – DISTRIBUIÇÃO DO NÚMERO DE ÓBITOS E CURVA ACUMULADA POR COVID-19, CONFORME SEMANA EPIDEMIOLÓGICA DA OCORRÊNCIA, ACRE, 2020/2021*



Fonte: Laboratório Charles Mérieux; LACEN- Acre; E-SUS VE (notifica.saude.gov.br)

*Dados parciais sujeitos à revisão/alteração

**Semana Epidemiológica 10 (Dados até o dia 09/03/2021)

ARRECAÇÃO DE DADOS DAS ÚLTIMAS 24 HORAS

COVID-19

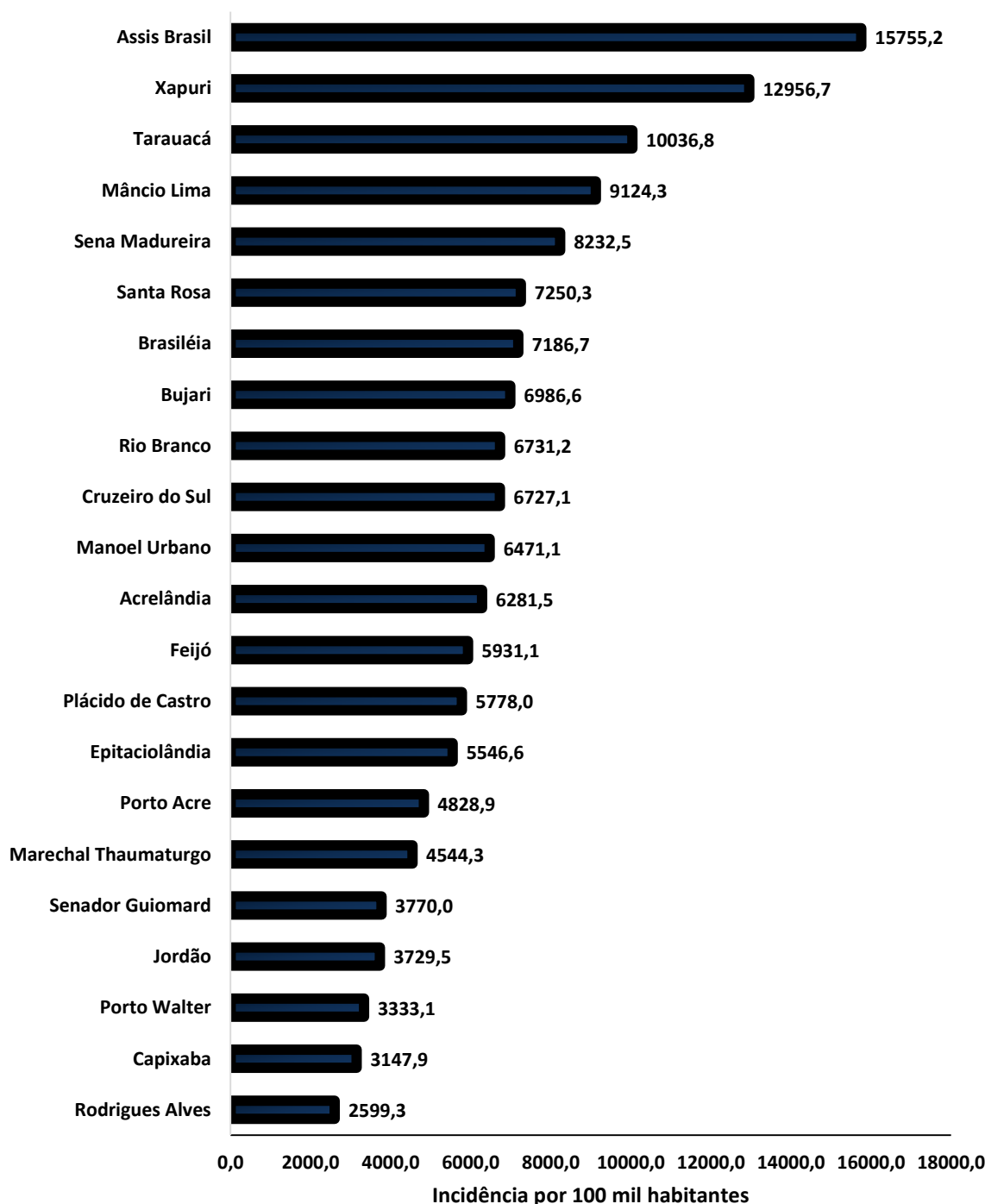
BOLETIM ACRE

SECRETARIA DE ESTADO DE
SAÚDE



A incidência da COVID-19 no Acre é de 6.788,5 casos por 100.000 habitantes, os municípios Assis Brasil e Xapuri apresentam as maiores incidências do Estado com 15.755,2 e 12.956,7/100.000 habitantes, respectivamente (Gráfico 3).

GRÁFICO 3 - INCIDÊNCIA DA COVID-19 SEGUNDO MUNICÍPIO DE RESIDÊNCIA, ACRE, 2020/2021**



Fonte: Laboratório Charles Mérieux; LACEN- Acre; E-SUS VE (notifica.saude.gov.br)

*Para cada 100.000 habitantes.

**Dados parciais sujeitos à revisão/alteração.

ARRECAÇÃO DE DADOS DAS ÚLTIMAS 24 HORAS

COVID-19

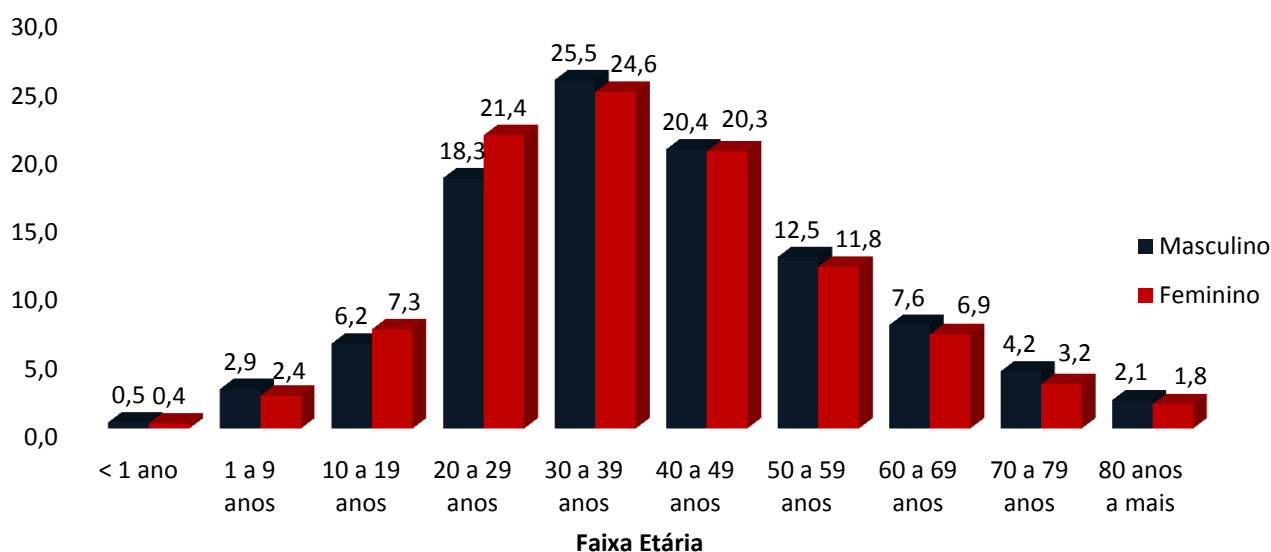
BOLETIM ACRE

SECRETARIA DE ESTADO DE
SAÚDE



Dos casos positivos, em relação ao sexo, 27.585 (45,4%) casos são do sexo masculino e 33.136 (54,6%) do sexo feminino, quanto à faixa etária dos casos confirmados, a maior proporção encontra-se entre 30 a 39 anos em ambos os sexos (Gráfico 4).

GRÁFICO 4. DISTRIBUIÇÃO DOS CASOS CONFIRMADOS* DE COVID-19 POR SEXO E FAIXA ETÁRIA, ACRE, 2020/2021*

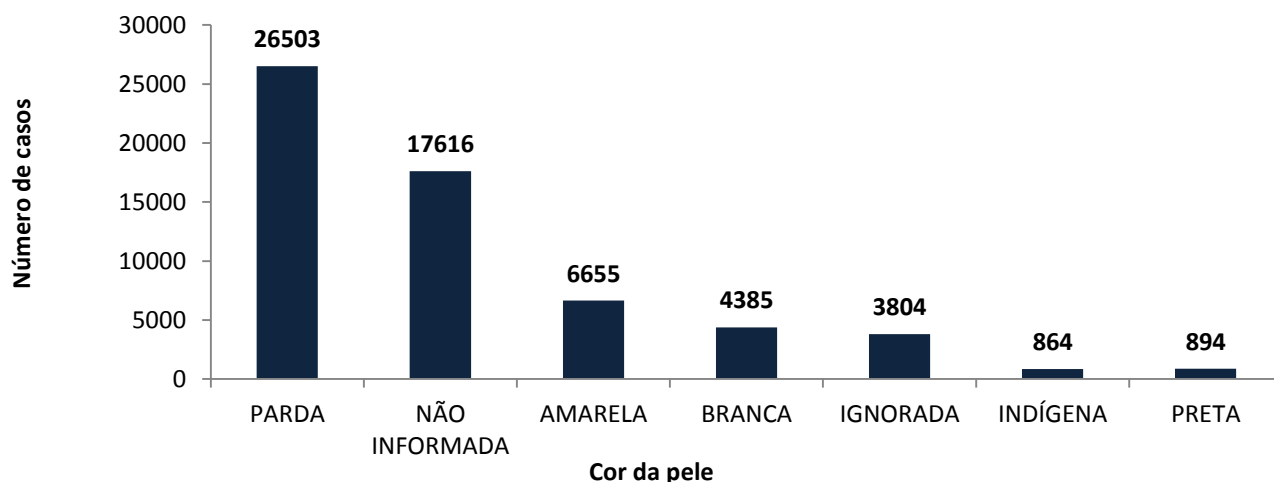


Fonte: Laboratório Charles Mérieux; LACEN- Acre; E-SUS VE (notifica.saude.gov.br)

*Dados parciais sujeitos à revisão/alteração

De acordo com a variável cor da pele, a maior proporção de casos positivos é de pessoas pardas (43,6%). Entretanto, verifica-se que 35,3 % dos casos confirmados não possuem o registro desta informação (Gráfico 5).

GRÁFICO 5. DISTRIBUIÇÃO DOS CASOS CONFIRMADOS* DE COVID-19 POR COR DA PELE, ACRE, 2020/2021*



Fonte: Laboratório Charles Mérieux; LACEN- Acre; E-SUS VE (notifica.saude.gov.br)

*Dados parciais sujeitos à revisão/alteração

ARRECAÇÃO DE DADOS DAS ÚLTIMAS 24 HORAS

COVID-19

BOLETIM ACRE

SECRETARIA DE ESTADO DE
SAÚDE



A partir do dia 09 de abril de 2020, o Departamento de Vigilância em Saúde do Estado do Acre considera que os municípios que apresentam casos confirmados da COVID-19 encontram-se na fase de transmissão comunitária ou sustentada, pois não é possível mais estabelecer vínculo epidemiológico entre os casos. A maior parte dos casos positivos estão evoluindo sem complicações, não necessitando de internação, apenas com indicação de isolamento domiciliar por 14 dias para tratamento e recuperação. Até o momento, 51.662 receberam alta, por já ter cumprido os 14 dias e não estarem apresentando mais os sintomas da doença. Entretanto, 1.071 óbitos foram registrados no Estado, o município de Rio Branco apresentou o maior número, 657 óbitos. O Acre apresenta um coeficiente de mortalidade (óbitos por 100 mil habitantes) de 119,7 e de letalidade de 1,8%, sendo que o maior coeficiente de mortalidade verifica-se no município de Assis Brasil (199,1/100.000 habitantes) e de letalidade em Capixaba (2,9%) – Tabela 2.

TABELA 2. DISTRIBUIÇÃO DOS CASOS CONFIRMADOS SEGUNDO A EVOLUÇÃO, ACRE, 2020/2021*

Municípios	Nº de testes realizados	Casos confirmados	Altas	Óbitos	Letalidade** (%)	Mortalidade*** (100.000 hab)
Acrelândia	3.151	973	693	16	1,6	103,3
Assis Brasil	2.321	1.187	1.135	15	1,3	199,1
Brasileia	5.894	1.919	1.745	27	1,4	101,1
Bujari	3.145	728	508	8	1,1	76,8
Capixaba	1.072	378	330	11	2,9	91,6
Cruzeiro do Sul	13.669	5.992	4.932	118	2,0	132,5
Epitaciolândia	3.190	1.037	930	23	2,2	123,0
Feijó	4.404	2.069	1.787	34	1,6	97,5
Jordão	982	316	315	1	0,3	11,8
Mâncio Lima	4.474	1.762	1.733	19	1,1	98,4
Manoel Urbano	1.964	620	598	3	0,5	31,3
M. Thaumaturgo	2.187	877	806	7	0,8	36,3
Plácido de Castro	3.234	1.153	988	12	1,0	60,1
Porto Acre	2.514	909	772	22	2,4	116,9
Porto Walter	903	408	402	2	0,5	16,3
Rio Branco	83.094	27.828	22.071	657	2,4	158,9
Rodrigues Alves	1.373	503	482	8	1,6	41,3
Santa Rosa do Purus	1.160	487	478	3	0,6	44,7
Sena Madureira	11.138	3.829	3.556	26	0,7	55,9
Senador Guiomard	4.510	876	764	20	2,3	86,1
Tarauacá	5.706	4.331	4.285	19	0,4	44,0
Xapuri	4.197	2.539	2.352	20	0,8	102,1
TOTAL	164.282	60.721	51.662	1.071	1,8	119,7

Fonte: Laboratório Charles Mérieux; LACEN- Acre; E-SUS VE (notifica.saude.gov.br)

*Dados parciais sujeitos à revisão/alteração

** Proporção de óbitos entre os casos confirmados

***Óbitos por 100 mil habitantes

ARRECAÇÃO DE DADOS DAS ÚLTIMAS 24 HORAS

COVID-19

BOLETIM ACRE

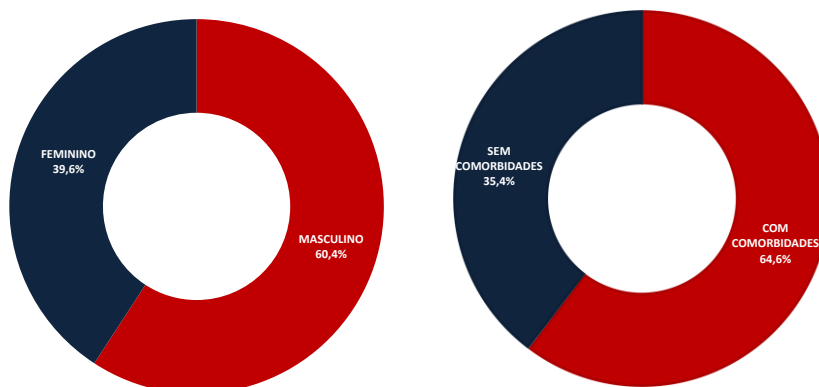
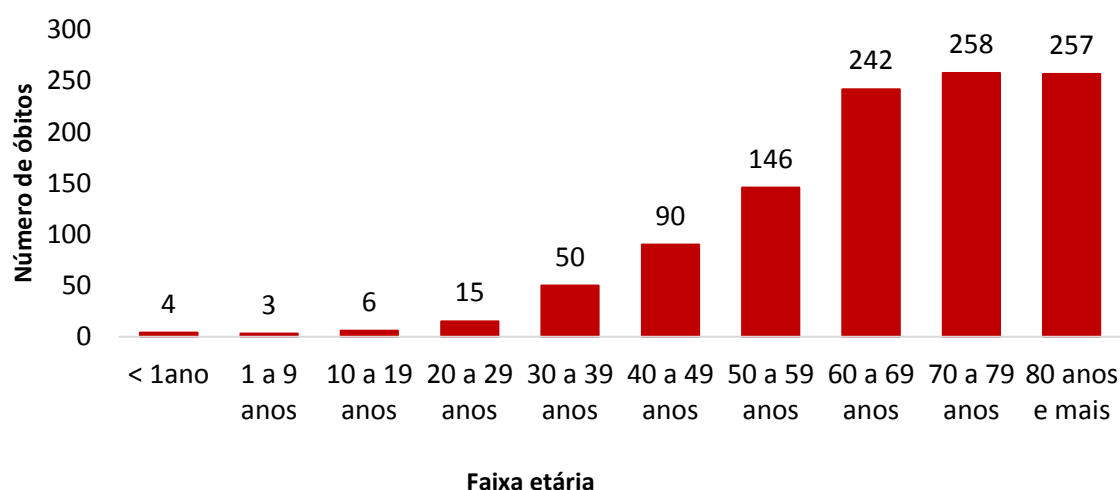
SECRETARIA DE ESTADO DE
SAÚDE



Em relação aos óbitos pode-se observar que 70,7% (757 casos) ocorreram em pessoas acima de 60 anos. De acordo com o sexo, 634 (60,4%) óbitos ocorreram no sexo masculino e 437 (39,6%) no sexo feminino. Dentre os 1.071 óbitos, 646 (64,6%) deles tinham alguma comorbidade, porém verifica-se que 425 (35,4%) das pessoas que evoluíram para o óbito não tinham histórico de comorbidades (Gráfico 6).

Observação: Os óbitos lançados no boletim diário, somente são contabilizados após a liberação do resultado laboratorial e/ou investigação epidemiológica. Dos 05 óbitos lançados no boletim atual, 03 são das últimas 24 horas e 02 são de data anterior, pois aguardava resultado de exame laboratorial e/ou investigação epidemiológica.

GRÁFICO 6. DISTRIBUIÇÃO DOS ÓBITOS POR COVID-19 SEGUNDO FAIXA ETÁRIA, SEXO E COMORBIDADES, ACRE, 2020/2021*



Fonte: Laboratório Charles Mérieux; LACEN- Acre; E-SUS VE (notifica.saude.gov.br)

*Dados parciais sujeitos à revisão/alteração

ARRECAÇÃO DE DADOS DAS ÚLTIMAS 24 HORAS

COVID-19

BOLETIM ACRE

SECRETARIA DE ESTADO DE
SAÚDE



De acordo com a faixa etária, observa-se uma relação direta entre a idade e os óbitos, quanto maior a idade, maior também a letalidade da doença (Tabela 3).

TABELA 3. CASOS CONFIRMADOS DA COVID-19, ÓBITOS ABSOLUTOS E ÓBITOS POR 1.000 CASOS NO ACRE, CONFORME A FAIXA ETÁRIA, 2020/2021

Faixa etária	Nº de casos positivos	Nº de óbitos	Óbitos por 1.000 casos
< 1ano	250	4	16,0
1 a 9 anos	1.585	3	1,9
10 a 19 anos	4.112	6	1,5
20 a 29 anos	12.143	15	1,2
30 a 39 anos	15.165	50	3,3
40 a 49 anos	12.340	90	7,3
50 a 59 anos	7.373	146	19,8
60 a 69 anos	4.362	242	55,5
70 a 79 anos	2.228	258	115,8
80 anos e mais	1.163	257	221,0
TOTAL	60.721	1.071	17,6

Fonte: Laboratório Charles Mérieux; LACEN- Acre; E-SUS VE (notifica.saude.gov.br)

*Dados parciais sujeitos à revisão/alteração

NOTIFICAÇÃO DE CASOS SUSPEITOS

A notificação de casos suspeitos, quando da concordância com os critérios recomendados pelo Ministério da Saúde, deve ser realizada às autoridades epidemiológicas, como: CIEVS Estadual e Secretaria Municipal de Saúde e preencher a ficha de notificação disponível no site: <http://notifica.saude.gov.br>.

PAINEL DE VISUALIZAÇÃO COVID-19 ACRE

✓ Link para visualização: <https://covid19.ac.gov.br>

EQUIPE RESPONSÁVEL PELA ELABORAÇÃO DO BOLETIM

Antônia Zacarias Campêlo
Renata Sonaira Cordeiro Meireles
Elizabeth Pimentel Ferreira
Helena Albuquerque Catão Feitoza
Marcos Venicius Malveira de Lima

ARRECAÇÃO DE DADOS DAS ÚLTIMAS 24 HORAS

COVID-19

BOLETIM ACRE

SECRETARIA DE ESTADO DE SAÚDE
SAÚDE

ACRE

Anexo 1 – DISTRIBUIÇÃO DE CASOS DA COVID-19** SEGUNDO MUNICÍPIO DE RESIDÊNCIA E CONFORME O TIPO DE EXAME, ACRE, 2020/2021*

MUNICÍPIOS	CASOS NOTIFICADOS						CASOS CONFIRMADOS						CASOS DESCARTADOS						EM ANÁLISE		
	PCR MERIEUX	PCR LACEN	TR	SOROLOGIA	CE	Total	PCR MERIEUX	PCR LACEN	TR	SOROLOGIA	CE	Total	PCR MERIEUX	PCR LACEN	TR	SOROLOGIA	Total	PCR MERIEUX	PCR LACEN	Total	
Acrelândia	128	1.259	1.759	5	0	3.151	51	543	379	0	0	973	77	716	1.380	5	2.178	0	0	0	
Assis Brasil	18	387	1.916	0	0	2.321	8	148	1.031	0	0	1.187	10	239	885	0	1.134	0	0	0	
Brasileia	130	2.917	2.841	6	0	5.894	28	1.292	597	2	0	1.919	102	1.625	2.244	4	3.975	0	0	0	
Bujari	334	569	2.241	1	0	3.145	126	218	384	0	0	728	204	349	1.857	1	2.411	4	2	6	
Capixaba	569	56	444	3	0	1.072	246	18	114	0	0	378	309	38	330	3	680	14	0	14	
Cruzeiro do Sul	935	1.144	11.027	563	0	13.669	336	359	5.051	246	0	5.992	597	785	5.976	317	7.675	2	0	2	
Epitaciolândia	81	1.394	1.714	1	0	3.190	56	639	341	1	0	1.037	25	754	1.373	0	2.152	0	1	1	
Feijó	2.855	101	1.446	2	0	4.404	1.294	16	757	2	0	2.069	1.545	84	689	0	2.318	16	1	17	
Jordão	4	14	964	0	0	982	0	0	316	0	0	316	4	14	648	0	666	0	0	0	
Mâncio Lima	51	96	4.183	144	0	4.474	38	24	1.664	36	0	1.762	13	72	2.519	108	2.712	0	0	0	
Manoel Urbano	51	55	1.857	1	0	1.964	19	12	589	0	0	620	32	43	1.268	1	1.344	0	0	0	
M. Thaumaturgo	16	78	2.093	0	0	2.187	6	10	861	0	0	877	10	68	1.232	0	1.310	0	0	0	
Plácido de Castro	1.781	277	1.174	2	0	3.234	681	92	379	1	0	1.153	1.095	149	795	1	2.040	5	36	41	
Porto Acre	765	893	854	2	0	2.514	339	301	269	0	0	909	424	592	585	2	1.603	2	0	2	
Porto Walter	6	17	809	71	0	903	3	3	371	31	0	408	3	13	438	40	494	0	1	1	
Rio Branco	51.247	6.235	25.400	189	23	83.094	21.624	1.255	4.831	95	23	27.828	29.287	4.974	20.569	94	54.924	336	6	342	
Rodrigues Alves	21	29	1.317	6	0	1.373	15	5	480	3	0	503	6	24	837	3	870	0	0	0	
Santa Rosa	34	18	1.108	0	0	1.160	15	2	470	0	0	487	19	16	638	0	673	0	0	0	
Sena Madureira	1.668	106	9.333	31	0	11.138	588	8	3.218	15	0	3.829	1.069	98	6.115	16	7.298	11	0	11	
Senador Guimard	341	900	3.198	70	1	4.510	207	354	309	5	1	876	130	545	2.889	65	3.629	4	1	5	
Tarauacá	240	98	5.367	1	0	5.706	120	14	4.197	0	0	4.331	119	83	1.170	1	1.373	1	1	2	
Xapuri	85	1.589	2.522	0	1	4.197	41	508	1.989	0	1	2.539	43	1.081	533	0	1.657	1	0	1	
TOTAL	61.360	18.232	83.567	1.098	25	164.282	25.841	5.821	28.597	437	25	60.721	35.123	12.362	54.970	661	103.116	396	49	445	

Fonte: Laboratório Charles Mérieux; LACEN- Acre; E-SUS VE (notifica.saude.gov.br).

*Dados parciais sujeitos à revisão/alteração.

**Exame de avaliação laboratorial para detecção de COVID-19