ARRECADAÇÃO DE DADOS DAS ÚLTIMAS 24 HORAS

COVID-19

BOLETIM ACRE

SECRETARIA DE ESTADO DE SAÚDE — ACRE VISÃO DE FUTURO. GOVERNO DE TODOS

Quarta-feira, 03 de março de 2021

SITUAÇÃO ATUAL DOS CASOS CONFIRMADOS DA COVID-19 NO ESTADO DO ACRE

Nº DE PESSOAS AVALIADAS
159.706

CASOS QUE FORAM DESCARTADOS
100.517

CASOS NOVOS
425
RT-PCR = 229
TR = 196

CASOS QUE FORAM CONFIRMADOS
58.506

NÚMERO DE ALTAS MÉDICAS
46.933

CASOS EM ANÁLISES
683

ÓBITOS
1.030
24 horas: 08
Após investigação: 02

DISTRIBUIÇÃO DOS CASOS CONFIRMADOS POR MUNICÍPIO DE RESIDÊNCIA

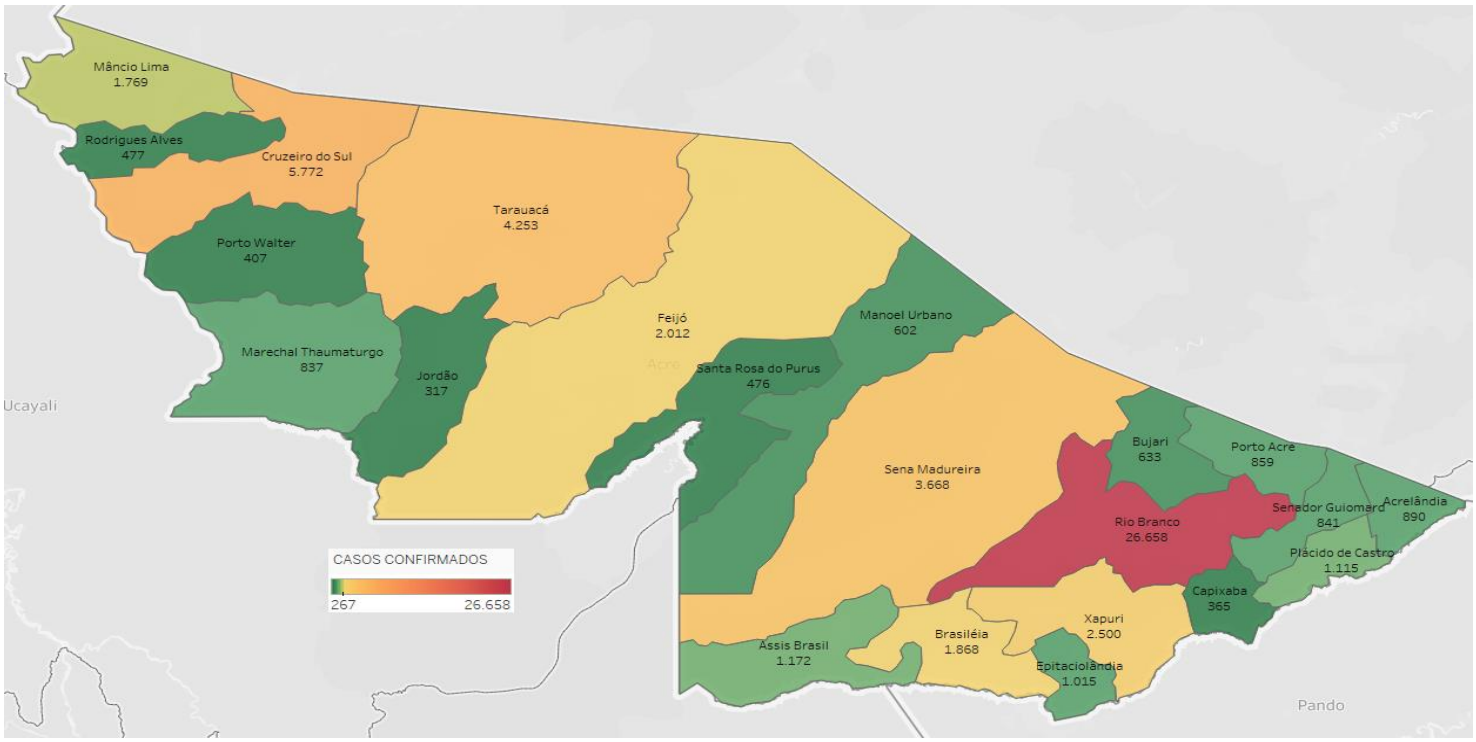

DVS DEPARTAMENTO DE VIGILÂNCIA EM SAÚDE — SECRETARIA DE ESTADO DE SAÚDE — ACRE VISÃO DE FUTURO. GOVERNO DE TODOS — SUS — MINISTÉRIO DA SAÚDE — Embrapa — MINISTÉRIO DA AGRICULTURA, PECUÁRIA E ABASTECIMENTO — PÁTRIA AMADA BRASIL GOVERNO FEDERAL

As notificações no Estado do Acre começaram a ocorrer a partir do dia 02/03/2020, seguindo até o dia 15/03/20 em média com 2 notificações diárias, após a confirmação dos primeiros casos, no dia 17 de março, as notificações aumentaram de forma significativa. No Estado, até o momento, são 159.706 casos notificados, tendo sido 100.517 (62,9%) casos descartados, 58.506 (36,6%) confirmados e 683 (0,4%) em análise por PCR (Tabela 1). O Estado do Acre apresentou um aumento de 425 casos confirmados, sendo 229 novos na fase clínica da doença (RT-PCR) e 196 casos com imunidade para o SARS-CoV2 (TR), caracterizando contato anterior com o vírus, não sendo possível determinar o período de contágio. Esse valor é adicionado ao número total de casos confirmados da doença.

TABELA 1 – DISTRIBUIÇÃO DE CASOS DA COVID-19SEGUNDO MUNICÍPIO DE RESIDÊNCIA, ACRE, 2020/2021***

Municípios	Casos notificados	Casos confirmados	Casos descartados	Em análise	
				Merieux	Lacen
Acrelândia	3.048	890	2.156	0	2
Assis Brasil	2.291	1.172	1.118	0	1
Brasileia	5.814	1.868	3.930	0	16
Bujari	3.023	633	2.336	1	53
Capixaba	1.044	365	665	14	0
Cruzeiro do Sul	13.353	5.772	7.579	2	0
Epitaciolândia	3.067	1.015	2.041	0	11
Feijó	4.271	2.012	2.254	4	1
Jordão	983	317	666	0	0
Mâncio Lima	4.357	1.769	2.587	0	1
Manoel Urbano	1.944	602	1.336	0	6
M. Thaumaturgo	2.093	837	1.256	0	0
Plácido de Castro	3.121	1.115	2.000	5	1
Porto Acre	2.441	859	1.558	3	21
Porto Walter	901	407	493	0	1
Rio Branco	80.527	26.658	53.354	427	88
Rodrigues Alves	1.302	477	824	1	0
Santa Rosa do Purus	1.136	476	660	0	0
Sena Madureira	10.847	3.668	7.173	3	3
Senador Guiomard	4.405	841	3.550	4	10
Tarauacá	5.618	4.253	1.362	2	1
Xapuri	4.120	2.500	1.619	1	0
TOTAL	159.706	58.506	100.517	467	216

Fonte: Laboratório Charles Mérieux; LACEN- Acre; E-SUS VE (notifica.saude.gov.br)
*Dados parciais sujeitos à revisão/alteração.
**Exame de avaliação laboratorial para detecção de COVID-19

De acordo com as semanas epidemiológicas (SE), os casos da COVID-19 apresentaram tendência de aumento até a SE 21, entre as semanas 22 a 30 os casos confirmados apresentaram flutuações, da SE 31 a 37 verifica-se uma tendência de redução. Entretanto, a partir da SE 38 os casos voltaram a apresentar flutuações, com tendência de aumento entre as SE 43-48, a partir da SE 49 os casos apresentaram flutuações, com forte tendência de aumento a partir da SE 01/2021 (Gráfico 1). Atualmente, o Estado do Acre tem o registro de 1.030 óbitos por COVID-19, que ocorreram entre os dias 06 de abril de 2020 a 03 de março de 2021 (Gráfico 2).

GRÁFICO 1 – DISTRIBUIÇÃO DO NÚMERO DE CASOS CONFIRMADOS DA COVID-19 POR SEMANA EPIDEMIOLÓGICA, ACRE, 2020/2021*

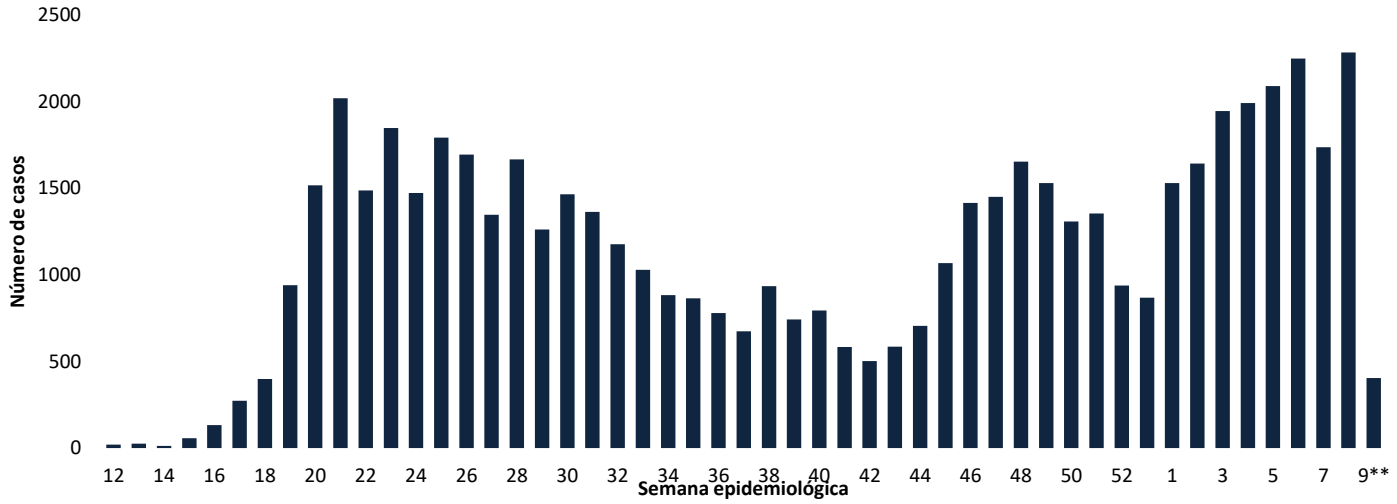

Fonte: Laboratório Charles Mérieux; LACEN- Acre; E-SUS VE (notifica.saude.gov.br)
*Dados parciais sujeitos à revisão/alteração.
**Semana Epidemiológica 09 (Dados até o dia 03/03/2021)

GRÁFICO 2 – DISTRIBUIÇÃO DO NÚMERO DE ÓBITOS E CURVA ACUMULADA POR COVID-19, CONFORME SEMANA EPIDEMIOLÓGICA DA OCORRÊNCIA, ACRE, 2020/2021*

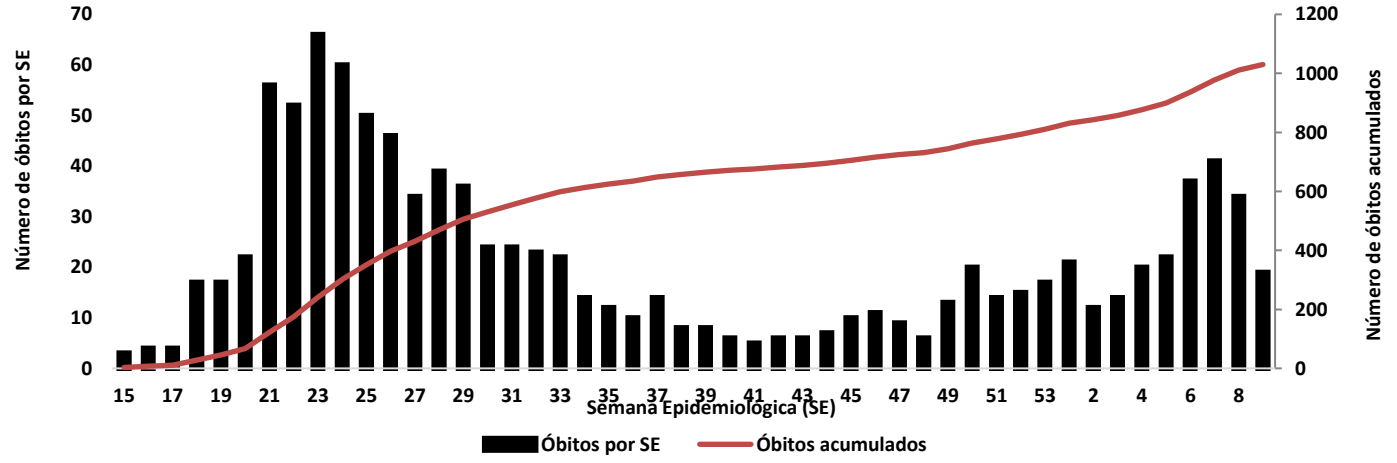

Fonte: Laboratório Charles Mérieux; LACEN- Acre; E-SUS VE (notifica.saude.gov.br)
*Dados parciais sujeitos à revisão/alteração
**Semana Epidemiológica 09 (Dados até o dia 03/03/2021)

A incidência da COVID-19 no Acre é de 6.540,9 casos por 100.000 habitantes, os municípios Assis Brasil e Xapuri apresentam as maiores incidências do Estado com 15.556,1 e 12.757,7/100.000 habitantes, respectivamente (Gráfico 3).

GRÁFICO 3 - INCIDÊNCIA DA COVID-19 SEGUNDO MUNICÍPIO DE RESIDÊNCIA, ACRE, 2020/2021**

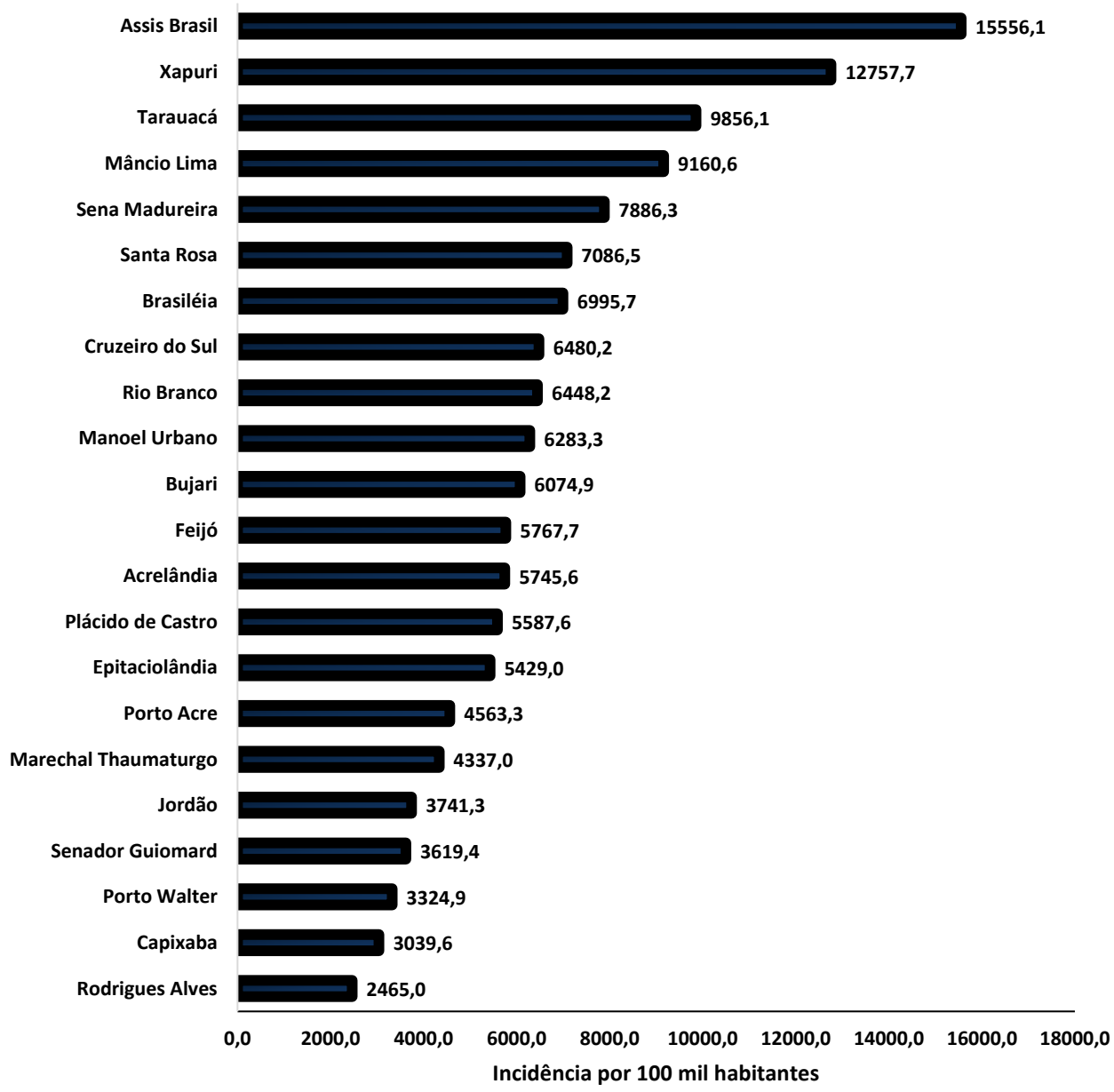

Fonte:Laboratório Charles Mérieux; LACEN- Acre; E-SUS VE (notifica.saude.gov.br)
*Para cada 100.000 habitantes.
**Dados parciais sujeitos à revisão/alteração.

Dos casos positivos, em relação ao sexo, 26.555 (45,4%) casos são do sexo masculino e 31.951 (54,6%) do sexo feminino, quanto à faixa etária dos casos confirmados, a maior proporção encontra-se entre 30 a 39 anos em ambos os sexos (Gráfico 4).

GRÁFICO 4. DISTRIBUIÇÃO DOS CASOS CONFIRMADOS* DE COVID-19 POR SEXO E FAIXA ETÁRIA, ACRE, 2020/2021*

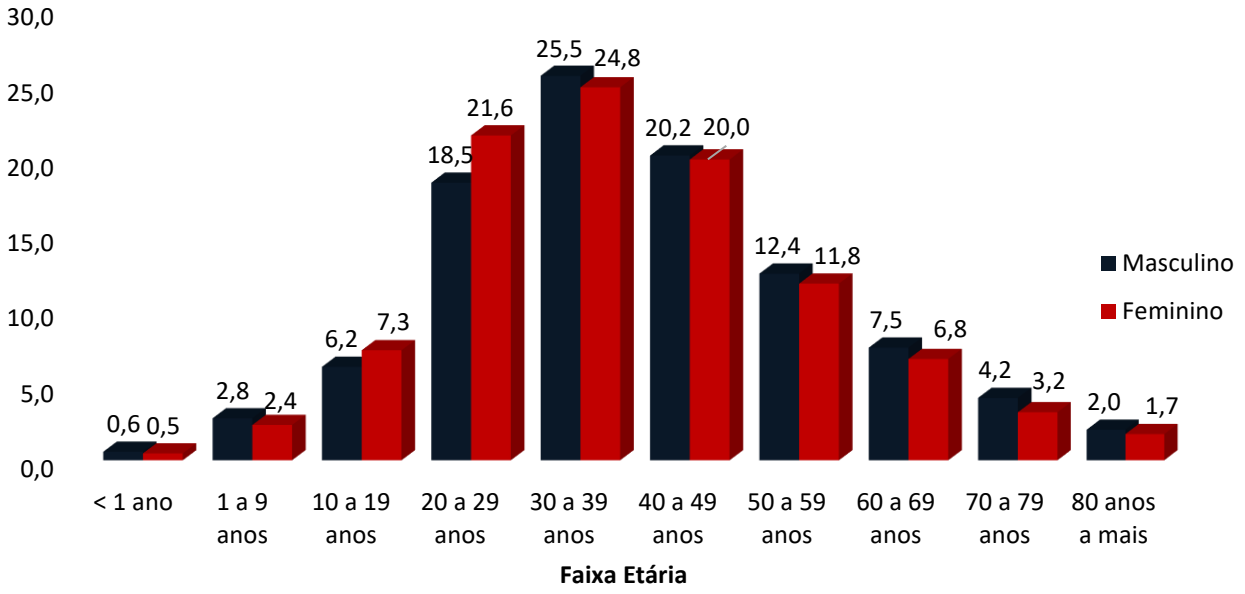

Fonte: :Laboratório Charles Mérieux; LACEN- Acre; E-SUS VE (notifica.saude.gov.br)
*Dados parciais sujeitos à revisão/alteração

De acordo com a variável cor da pele, a maior proporção de casos positivos é de pessoas pardas (42,9%). Entretanto, verifica-se que 36,6 % dos casos confirmados não possuem o registro desta informação (Gráfico 5).

GRÁFICO 5. DISTRIBUIÇÃO DOS CASOS CONFIRMADOS* DE COVID-19 POR COR DA PELE, ACRE, 2020/2021*

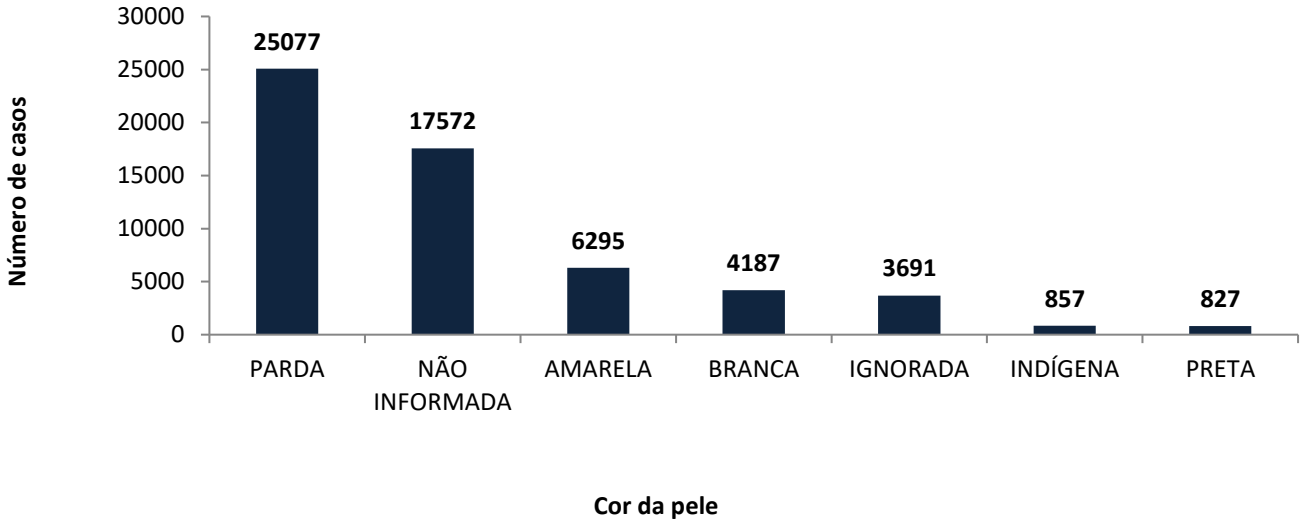

Fonte: Laboratório Charles Mérieux; LACEN- Acre; E-SUS VE (notifica.saude.gov.br)
*Dados parciais sujeitos à revisão/alteração

A partir do dia 09 de abril de 2020, o Departamento de Vigilância em Saúde do Estado do Acre considera que os municípios que apresentam casos confirmados da COVID-19 encontram-se na fase de transmissão comunitária ou sustentada, pois não é possível mais estabelecer vínculo epidemiológico entre os casos. A maior parte dos casos positivos estão evoluindo sem complicações, não necessitando de internação, apenas com indicação de isolamento domiciliar por 14 dias para tratamento e recuperação. Até o momento, 46.933 receberam alta, por já ter cumprido os 14 dias e não estarem apresentando mais os sintomas da doença. Entretanto, 1.030 óbitos foram registrados no Estado, o município de Rio Branco apresentou o maior número, 630 óbitos. O Acre apresenta um coeficiente de mortalidade (óbitos por 100 mil habitantes) de 115,2 e de letalidade de 1,8%, sendo que o maior coeficiente de mortalidade verifica-se no município de Assis Brasil (185,8/100.000 habitantes) e de letalidade em Capixaba (3,0%) – Tabela 2.

TABELA 2. DISTRIBUIÇÃO DOS CASOS CONFIRMADOS SEGUNDO A EVOLUÇÃO, ACRE, 2020/2021*

Municípios	Nº de testes realizados	Casos confirmados	Altas	Óbitos	Letalidade** (%)	Mortalidade*** (100.000 hab)
Acrelândia	**3.048**	**890**	**605**	**16**	**1,8**	**103,3**
Assis Brasil	**2.291**	**1.172**	**1.116**	**14**	**1,2**	**185,8**
Brasileia	**5.814**	**1.868**	**1.447**	**27**	**1,4**	**101,1**
Bujari	**3.023**	**633**	**477**	**8**	**1,3**	**76,8**
Capixaba	**1.044**	**365**	**301**	**11**	**3,0**	**91,6**
Cruzeiro do Sul	**13.353**	**5.772**	**4.396**	**111**	**1,9**	**124,6**
Epitaciolândia	**3.067**	**1.015**	**769**	**23**	**2,3**	**123,0**
Feijó	**4.271**	**2.012**	**1.637**	**34**	**1,7**	**97,5**
Jordão	**983**	**317**	**314**	**1**	**0,3**	**11,8**
Mâncio Lima	**4.357**	**1.769**	**1.726**	**19**	**1,1**	**98,4**
Manoel Urbano	**1.944**	**602**	**584**	**3**	**0,5**	**31,3**
M. Thaumaturgo	**2.093**	**837**	**785**	**6**	**0,7**	**31,1**
Plácido de Castro	**3.121**	**1.115**	**751**	**11**	**1,0**	**55,1**
Porto Acre	**2.441**	**859**	**695**	**21**	**2,4**	**111,6**
Porto Walter	**901**	**407**	**389**	**2**	**0,5**	**16,3**
Rio Branco	**80.527**	**26.658**	**19.548**	**630**	**2,4**	**152,4**
Rodrigues Alves	**1.302**	**477**	**452**	**8**	**1,7**	**41,3**
Santa Rosa do Purus	**1.136**	**476**	**471**	**3**	**0,6**	**44,7**
Sena Madureira	**10.847**	**3.668**	**3.365**	**25**	**0,7**	**53,8**
Senador Guiomard	**4.405**	**841**	**715**	**20**	**2,4**	**86,1**
Tarauacá	**5.618**	**4.253**	**4.206**	**17**	**0,4**	**39,4**
Xapuri	**4.120**	**2.500**	**2.184**	**20**	**0,8**	**102,1**
TOTAL	**159.706**	**58.506**	**46.933**	**1.030**	**1,8**	**115,2**

Fonte: Laboratório Charles Mérieux; LACEN- Acre; E-SUS VE (notifica.saude.gov.br)
*Dados parciais sujeitos à revisão/alteração
** Proporção de óbitos entre os casos confirmados
***Óbitos por 100 mil habitantes

Em relação aos óbitos pode-se observar que 70,3% (724 casos) ocorreram em pessoas acima de 60 anos. De acordo com o sexo, 612 (60,4%) óbitos ocorreram no sexo masculino e 418 (39,6%) no sexo feminino. Dentre os 1.030 óbitos, 627 (64,6%) deles tinham alguma comorbidade, porém verifica-se que 403 (35,4%) das pessoas que evoluíram para o óbito não tinham histórico de comorbidades (Gráfico 6).

Observação: Os óbitos lançados no boletim diário, somente são contabilizados após a liberação do resultado laboratorial e/ou investigação epidemiológica. Dos 10 óbitos lançados no boletim atual, 08 são das últimas 24 horas e 02 são de datas anteriores, pois aguardavam resultado de exame laboratorial e/ou investigação epidemiológica.

GRÁFICO 6. DISTRIBUIÇÃO DOS ÓBITOS POR COVID-19 SEGUNDO FAIXA ETÁRIA, SEXO ECOMORBIDADES, ACRE, 2020/2021*

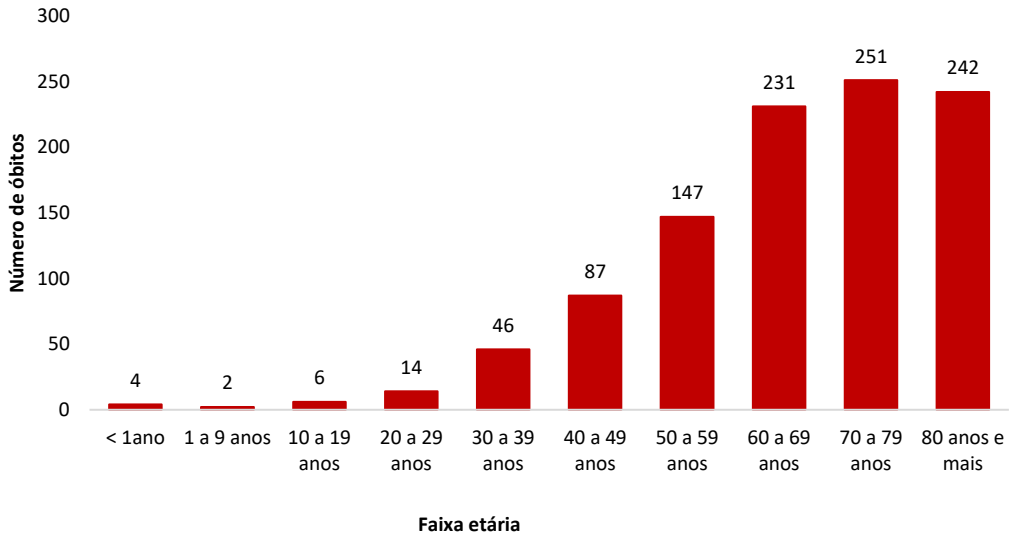

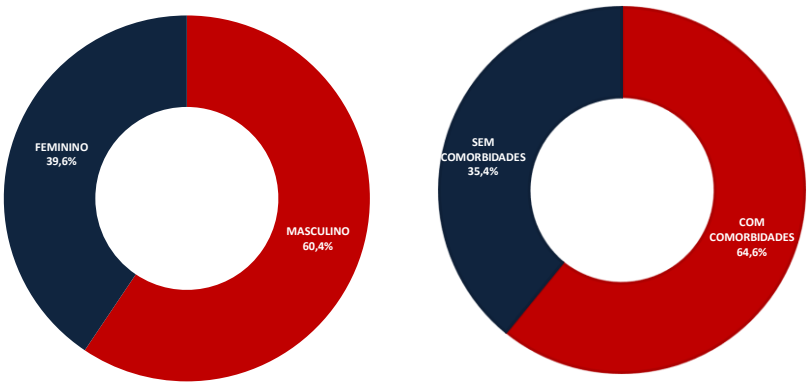

Fonte: Laboratório Charles Mérieux; LACEN- Acre; E-SUS VE (notifica.saude.gov.br)
*Dados parciais sujeitos à revisão/alteração

De acordo com a faixa etária, observa-se uma relação direta entre a idade e os óbitos, quanto maior a idade, maior também a letalidade da doença (Tabela 3).

TABELA 3. CASOS CONFIRMADOS DA COVID-19, ÓBITOS ABSOLUTOS E ÓBITOS POR 1.000 CASOS NO ACRE, CONFORME A FAIXA ETÁRIA, 2020/2021

Faixa etária	Nº de casos positivos	Nº de óbitos	Óbitos por 1.000 casos
< 1ano	299	4	13,4
1 a 9 anos	1.498	2	1,3
10 a 19 anos	4.005	6	1,5
20 a 29 anos	11.794	14	1,2
30 a 39 anos	14.688	46	3,1
40 a 49 anos	11.763	87	7,4
50 a 59 anos	7.067	147	20,8
60 a 69 anos	4.160	231	55,5
70 a 79 anos	2.132	251	117,7
80 anos e mais	1.100	242	220,0
TOTAL	58.506	1.030	17,6

Fonte: Laboratório Charles Mérieux; LACEN- Acre; E-SUS VE (notifica.saude.gov.br)
*Dados parciais sujeitos à revisão/alteração

NOTIFICAÇÃO DE CASOS SUSPEITOS

A notificação de casos suspeitos, quando da concordância com os critérios recomendados pelo Ministério da Saúde, deve ser realizada às autoridades epidemiológicas, como: CIEVS Estadual e Secretaria Municipal de Saúde e preencher a ficha de notificação disponível no site:http://notifica.saude.gov.br.

PAINEL DE VISUALIZAÇÃO COVID-19 ACRE

✓ **Link para visualização: https://covid19.ac.gov.br**

EQUIPE RESPONSÁVEL PELA ELABORAÇÃO DO BOLETIM

Antônia Zacarias Campêlo
Renata Sonaira Cordeiro Meireles
Elizabete Pimentel Ferreira
Helena Albuquerque Catão Feitoza
Marcos Venicius Malveira de Lima

Anexo 1 – DISTRIBUIÇÃO DE CASOS DA COVID-19** SEGUNDO MUNICÍPIO DE RESIDÊNCIA E CONFORME O TIPO DE EXAME, ACRE, 2020/2021*

MUNICÍPIOS	CASOS NOTIFICADOS						CASOS CONFIRMADOS						CASOS DESCARTADOS					EM ANÁLISE		
	PCR MERIEUX	PCR LACEN	TR	SOROLOGIA	CE	Total	PCR MERIEUX	PCR LACEN	TR	SOROLOGIA	CE	Total	PCR MERIEUX	PCR LACEN	TR	SOROLOGIA	Total	PCR MERIEUX	PCR LACEN	Total
Acrelândia	125	1.190	1.728	5	0	3.048	50	504	336	0	0	890	75	684	1.392	5	2.156	0	2	2
Assis Brasil	18	370	1.903	0	0	2.291	8	144	1.020	0	0	1.172	10	225	883	0	1.118	0	1	1
Brasileia	129	2.863	2.816	6	0	5.814	28	1.267	571	2	0	1.868	101	1.580	2.245	4	3.930	0	16	16
Bujari	324	467	2.231	1	0	3.023	123	131	379	0	0	633	200	283	1.852	1	2.336	1	53	54
Capixaba	545	52	444	3	0	1.044	233	18	114	0	0	365	298	34	330	3	665	14	0	14
Cruzeiro do Sul	926	1.106	10.758	563	0	13.353	332	352	4.842	246	0	5.772	592	754	5.916	317	7.579	2	0	2
Epitaciolândia	79	1.353	1.634	1	0	3.067	57	623	334	1	0	1.015	22	719	1.300	0	2.041	0	11	11
Feijó	2.723	97	1.449	2	0	4.271	1.234	14	762	2	0	2.012	1.485	82	687	0	2.254	4	1	5
Jordão	5	14	964	0	0	983	1	0	316	0	0	317	4	14	648	0	666	0	0	0
Mâncio Lima	52	95	4.066	144	0	4.357	39	24	1.670	36	0	1.769	13	70	2.396	108	2.587	0	1	1
Manoel Urbano	49	54	1.840	1	0	1.944	17	8	577	0	0	602	32	40	1.263	1	1.336	0	6	6
M. Thaumaturgo	15	74	2.004	0	0	2.093	6	10	821	0	0	837	9	64	1.183	0	1.256	0	0	0
Plácido de Castro	1.776	181	1.162	2	0	3.121	680	62	372	1	0	1.115	1.091	118	790	1	2.000	5	1	6
Porto Acre	761	825	853	2	0	2.441	335	256	268	0	0	859	423	548	585	2	1.558	3	21	24
Porto Walter	6	17	807	71	0	901	3	3	370	31	0	407	3	13	437	40	493	0	1	1
Rio Branco	49.737	5.789	24.789	189	23	80.527	20.731	1.113	4.696	95	23	26.658	28.579	4.588	20.093	94	53.354	427	88	515
Rodrigues Alves	22	27	1.247	6	0	1.302	16	4	454	3	0	477	5	23	793	3	824	1	0	1
Santa Rosa	34	17	1.085	0	0	1.136	15	2	459	0	0	476	19	15	626	0	660	0	0	0
Sena Madureira	1.566	101	9.149	31	0	10.847	541	7	3.105	15	0	3.668	1.022	91	6.044	16	7.173	3	3	6
Senador Guiomard	332	884	3.118	70	1	4.405	198	339	298	5	1	841	130	535	2.820	65	3.550	4	10	14
Tarauacá	238	90	5.289	1	0	5.618	120	11	4.122	0	0	4.253	116	78	1.167	1	1.362	2	1	3
Xapuri	81	1.563	2.475	0	1	4.120	40	502	1.957	0	1	2.500	40	1.061	518	0	1.619	1	0	1
TOTAL	59.543	17.229	81.811	1.098	25	159.706	24.807	5.394	27.843	437	25	58.506	34.269	11.619	53.968	661	100.517	467	216	683

Fonte: Laboratório Charles Mérieux; LACEN- Acre; E-SUS VE (notifica.saude.gov..br).

***Dados parciais sujeitos à revisão/alteração**.

**Exame de avaliação laboratorial para detecção de COVID-19