ARRECADAÇÃO DE DADOS DAS ÚLTIMAS 24 HORAS

COVID-19

BOLETIM ACRE

SECRETARIA DE ESTADO DE SAÚDE

ACRE VISÃO DE FUTURO GOVERNO DE TODOS

Sábado, 12 de dezembro de 2020

SITUAÇÃO ATUAL DOS CASOS CONFIRMADOS DA COVID-19 NO ESTADO DO ACRE

N° DE PESSOAS AVALIADAS

106.518

DADOS GERAIS

CASOS QUE FORAM DESCARTADOS	CASOS QUE FORAM CONFIRMADOS	NÚMERO DE ALTAS MÉDICAS	CASOS EM ANÁLISES	ÓBITOS
67.503	38.363	32.639	652	749

DISTRIBUIÇÃO DOS CASOS CONFIRMADOS POR MUNICÍPIO DE RESIDÊNCIA

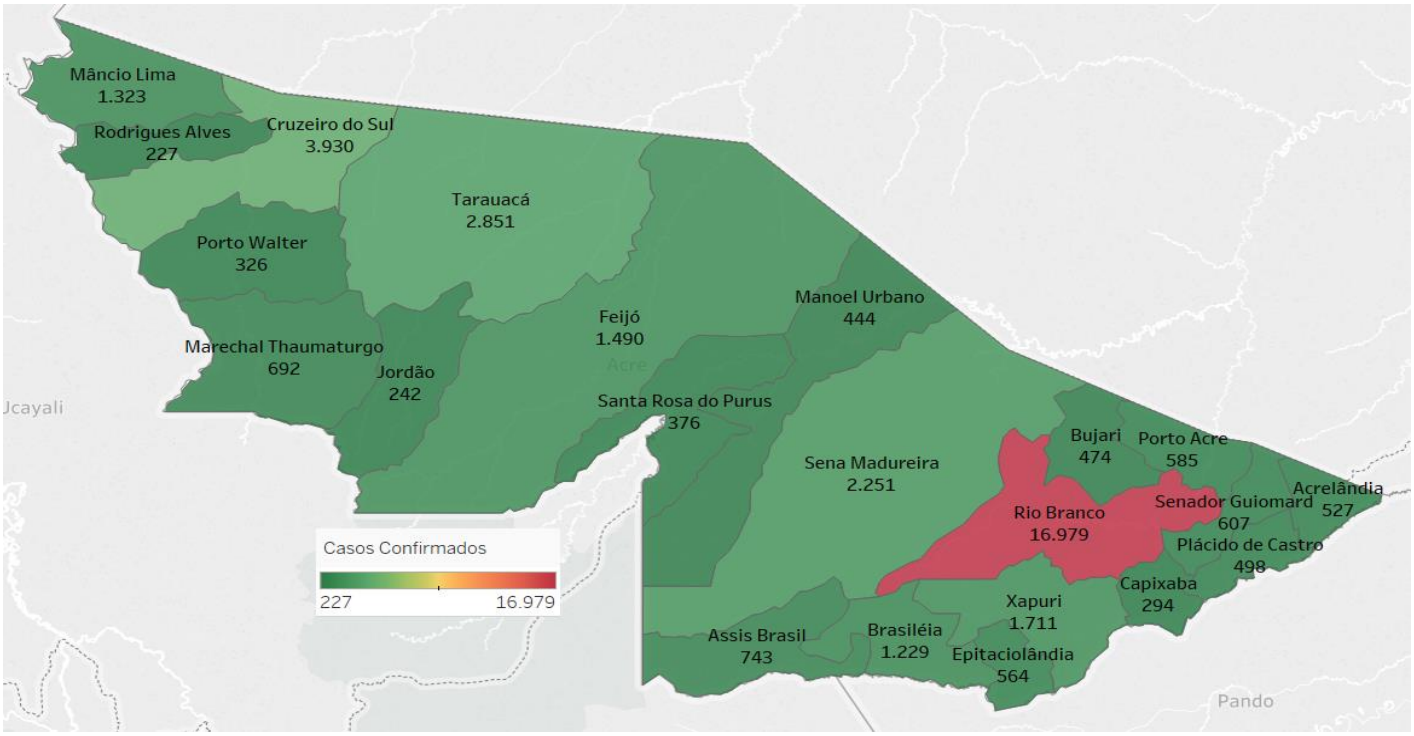

DVS DEPARTAMENTO DE VIGILÂNCIA EM SAÚDE · SECRETARIA DE ESTADO DE SAÚDE · ACRE VISÃO DE FUTURO GOVERNO DE TODOS · SUS · MINISTÉRIO DA SAÚDE · Embrapa · MINISTÉRIO DA AGRICULTURA, PECUÁRIA E ABASTECIMENTO · PÁTRIA AMADA BRASIL GOVERNO FEDERAL

As notificações no Estado do Acre começaram a ocorrer a partir do dia 02/03/2020, seguindo até o dia 15/03/20 em média com 2 notificações diárias, após a confirmação dos primeiros casos, no dia 17 de março, as notificações aumentaram de forma significativa. No Estado até o momento são 106.518 casos notificados, tendo sido 67.503 (63,4%) casos descartados, 38.363 (36,0%) confirmados e 652 (0,6%) em análise por PCR (Tabela 1). O Estado do Acre apresentou um aumento de 213 casos confirmados, sendo 132 casos novos na fase clínica da doença (RT-PCR) e 81 casos com imunidade para o SARS CoV2 (TR), caracterizando contato anterior com o vírus, não sendo possível determinar o período de contágio. Esse valor é adicionado ao número total de casos confirmados da doença.

TABELA 1 – DISTRIBUIÇÃO DE CASOS DA COVID-19SEGUNDO MUNICÍPIO DE RESIDÊNCIA, ACRE, 2020***

Municípios	Casos notificados	Casos confirmados	Casos descartados	Em análise	
				Merieux	Lacen
Acrelândia	**2.064**	**527**	**1.537**	**0**	**0**
Assis Brasil	**1.557**	**743**	**814**	**0**	**0**
Brasileia	**3.784**	**1.229**	**2.555**	**0**	**0**
Bujari	**2.465**	**474**	**1.991**	**0**	**0**
Capixaba	**875**	**294**	**577**	**2**	**2**
Cruzeiro do Sul	**9.880**	**3.930**	**5.948**	**0**	**2**
Epitaciolândia	**1.589**	**564**	**1.025**	**0**	**0**
Feijó	**3.042**	**1.490**	**1.509**	**43**	**0**
Jordão	**697**	**242**	**455**	**0**	**0**
Mâncio Lima	**3.445**	**1.323**	**2.122**	**0**	**0**
Manoel Urbano	**1.595**	**444**	**1.151**	**0**	**0**
M. Thaumaturgo	**1.684**	**692**	**992**	**0**	**0**
Plácido de Castro	**1.681**	**498**	**1.172**	**11**	**0**
Porto Acre	**1.582**	**585**	**978**	**0**	**19**
Porto Walter	**745**	**326**	**419**	**0**	**0**
Rio Branco	**51.500**	**16.979**	**33.955**	**519**	**47**
Rodrigues Alves	**588**	**227**	**361**	**0**	**0**
Santa Rosa do Purus	**699**	**376**	**323**	**0**	**0**
Sena Madureira	**7.403**	**2.251**	**5.147**	**5**	**0**
Senador Guiomard	**2.935**	**607**	**2.327**	**0**	**1**
Tarauacá	**3.860**	**2.851**	**1.008**	**0**	**1**
Xapuri	**2.848**	**1.711**	**1.137**	**0**	**0**
TOTAL	**106.518**	**38.363**	**67.503**	**580**	**72**

Fonte: Laboratório Charles Mérieux; LACEN- Acre; E-SUS VE (notifica.saude.gov.br)
***Dados parciais sujeitos à revisão/alteração**.
**Exame de avaliação laboratorial para detecção de COVID-19

De acordo com as semanas epidemiológicas (SE), os casos da COVID-19 apresentaram tendência de aumento até a SE 21, entre as semanas 22 a 30 os casos confirmados apresentaram flutuações, da SE 31 a 37 verifica-se uma tendência

de redução. Entretanto, a partir da SE 38 os casos voltaram a apresentar flutuações, com tendência de aumento a partir da SE 43 (Gráfico 1). Atualmente, o Estado do Acre tem o registro de 749 óbitos por COVID-19, que ocorreram entre os dias 06 de abril a 12 de dezembro (Gráfico 2).

GRÁFICO 1 – DISTRIBUIÇÃO DO NÚMERO DE CASOS CONFIRMADOS DA COVID-19 POR SEMANA EPIDEMIOLÓGICA, ACRE, 2020*

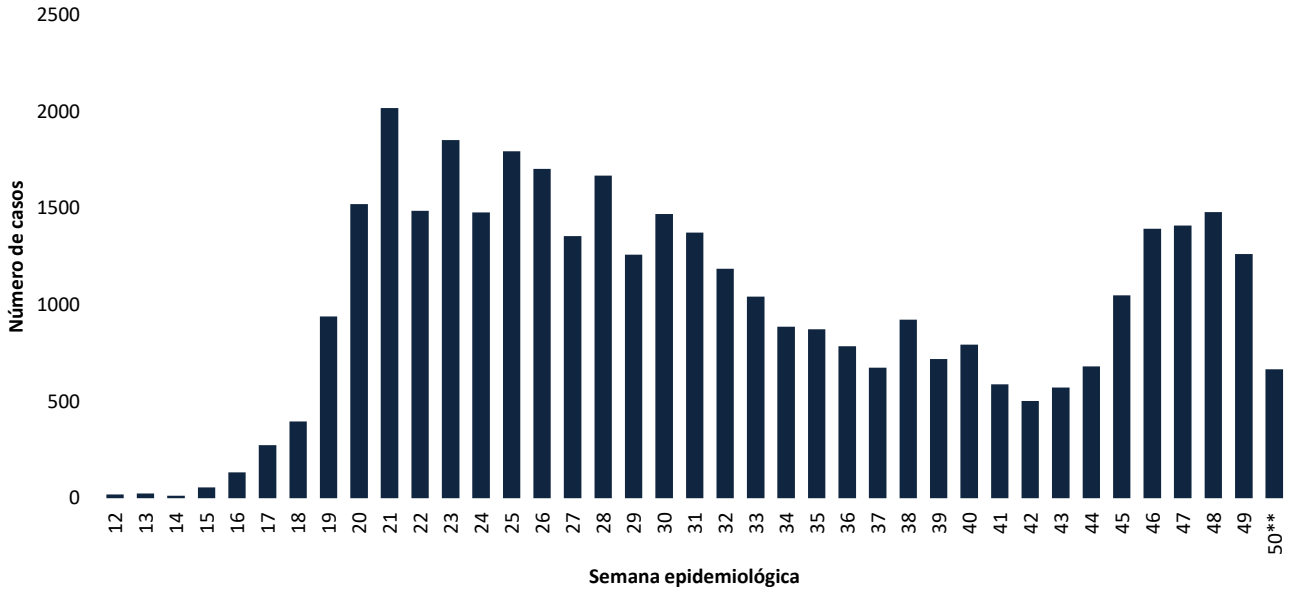

Fonte: Laboratório Charles Mérieux; LACEN- Acre; E-SUS VE (notifica.saude.gov.br)
***Dados parciais sujeitos à revisão/alteração**.
****Semana Epidemiológica 50 (Dados até o dia 12/12/2020)**

GRÁFICO 2 – DISTRIBUIÇÃO DO NÚMERO DE ÓBITOS DIÁRIOS E CURVA ACUMULADA POR COVID-19, CONFORME DATA DA OCORRÊNCIA, ACRE, 2020*

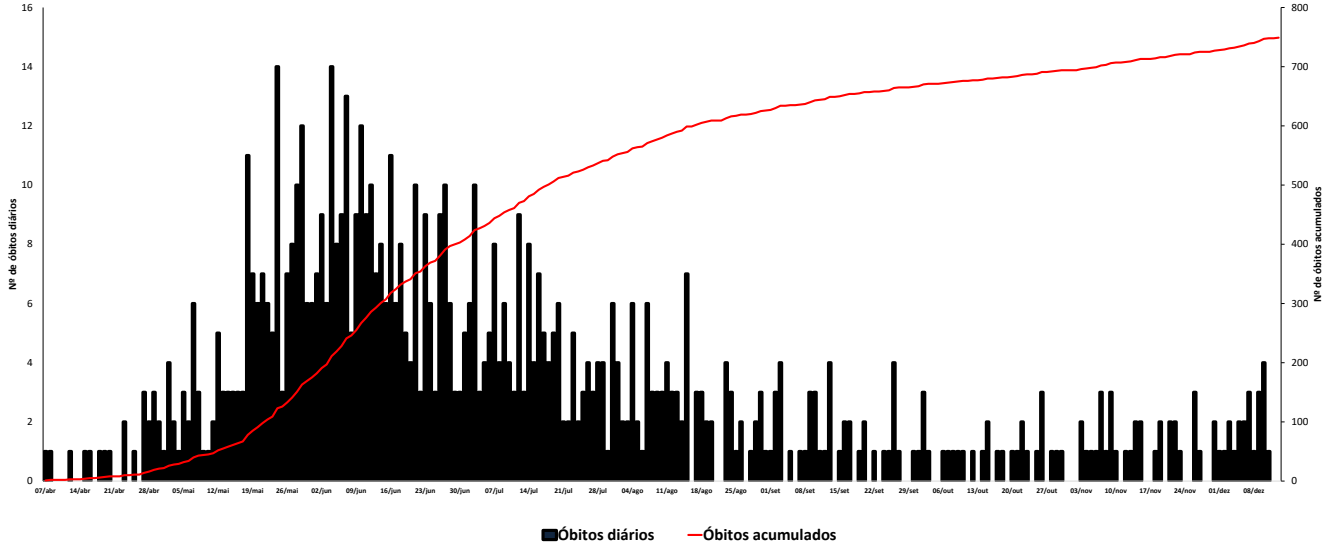

Fonte: Laboratório Charles Mérieux; LACEN- Acre; E-SUS VE (notifica.saude.gov.br)
***Dados parciais sujeitos à revisão/alteração**

A incidência da COVID-19 no Acre é de 4.387,4 casos por 100.000 habitantes, os municípios de Assis Brasil e Xapuri apresentam as maiores incidências do Estado com 10017,5 e 8.854,7/100.000 habitantes, respectivamente (Gráfico 3).

GRÁFICO 3 - INCIDÊNCIA DA COVID-19 SEGUNDO MUNICÍPIO DE RESIDÊNCIA, ACRE, 2020**

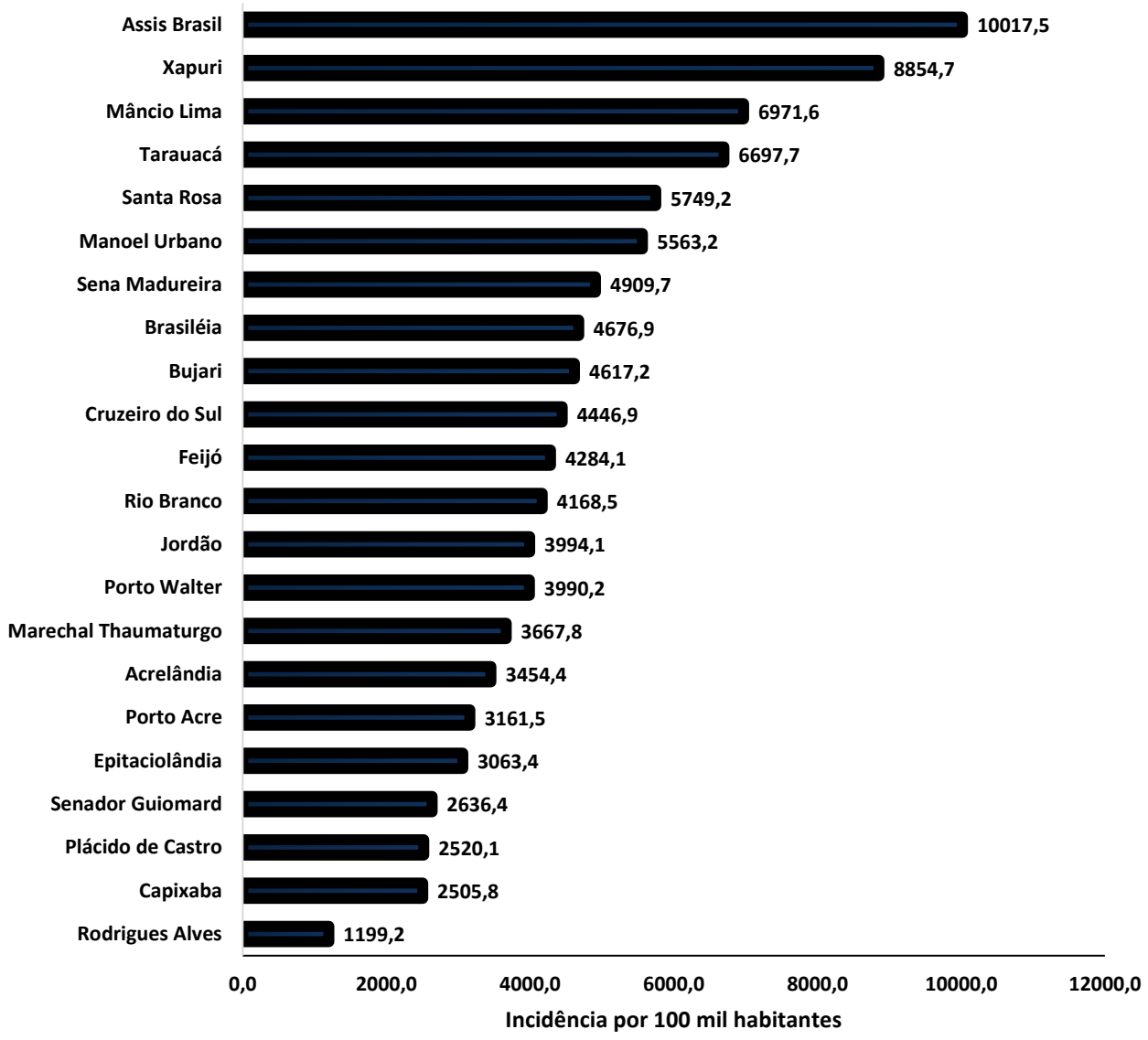

Fonte:Laboratório Charles Mérieux; LACEN- Acre; E-SUS VE (notifica.saude.gov.br)
*Para cada 100.000 habitantes.
****Dados parciais sujeitos à revisão/alteração**.

Dos casos positivos, em relação ao sexo, 17.616 (46,1%) casos são do sexo masculino e 20.687 (53,9%) do sexo feminino, quanto à faixa etária dos casos confirmados, a maior proporção encontra-se entre 30 a 39 anos em ambos os sexos (Gráfico 4).

GRÁFICO 4. DISTRIBUIÇÃO DOS CASOS CONFIRMADOS* DE COVID-19 POR SEXO E FAIXA ETÁRIA, ACRE, 2020*

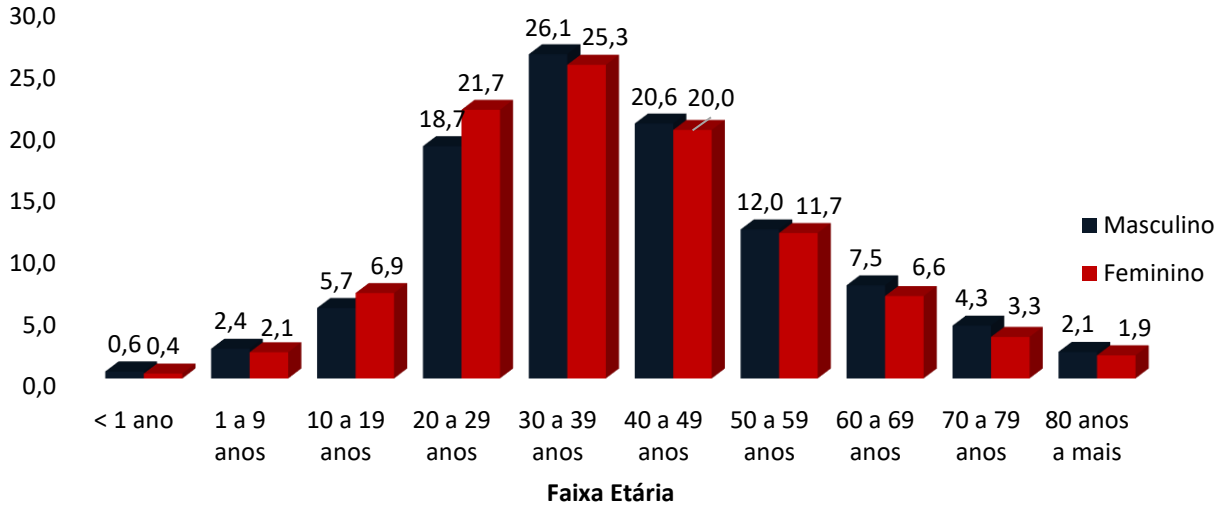

Fonte: :Laboratório Charles Mérieux; LACEN- Acre; E-SUS VE (notifi ca.saude.gov.br)
***Dados parciais sujeitos à revisão/alteração**

De acordo com a variável cor da pele, a maior proporção de casos positivos é de pessoas pardas (35,7%). Entretanto, verifica-se que 44,5% dos casos confirmados não possuem o registro desta informação (Gráfico 5).

GRÁFICO 5. DISTRIBUIÇÃO DOS CASOS CONFIRMADOS* DE COVID-19 POR COR DA PELE, ACRE, 2020*

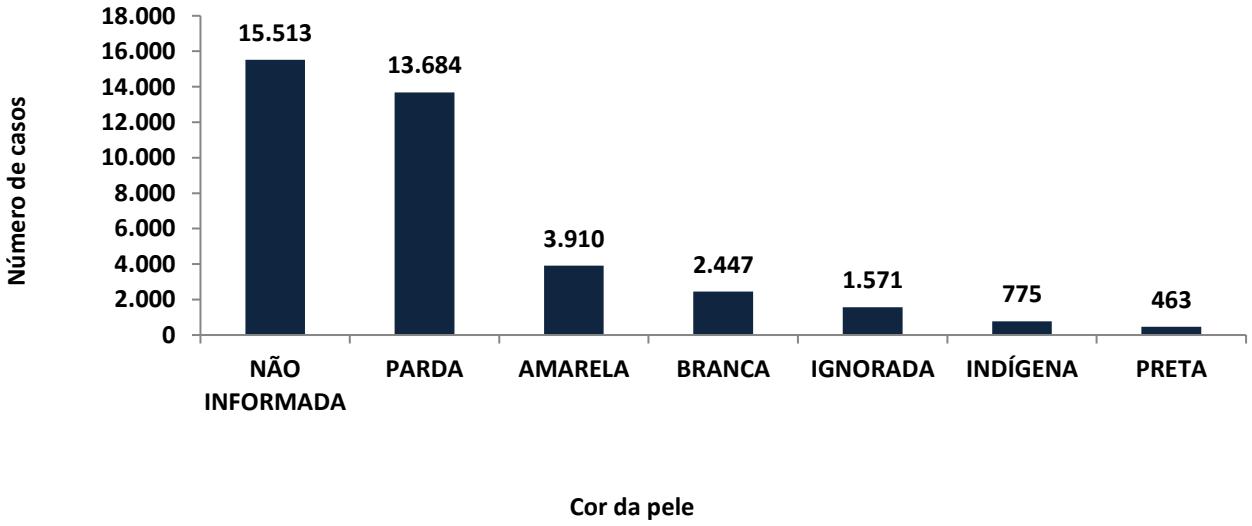

Fonte: Laboratório Charles Mérieux; LACEN- Acre; E-SUS VE (notifica.saude.gov.br)
***Dados parciais sujeitos à revisão/alteração**

A partir do dia 09 de abril de 2020, o Departamento de Vigilância em Saúde do Estado do Acre considera que os municípios que apresentam casos confirmados da COVID-19 encontram-se na fase de transmissão comunitária ou sustentada, pois não é possível mais estabelecer vínculo epidemiológico entre os casos. A maior parte dos casos positivos estão evoluindo sem complicações, não necessitando de internação, apenas com indicação de isolamento domiciliar por 14 dias para tratamento e recuperação. Até o momento, 32.639 receberam alta, por já ter cumprido os 14 dias e não estarem apresentando mais os sintomas da doença. Entretanto, 749 óbitos foram registrados no Estado, o município de Rio Branco apresentou o maior número, 469 óbitos. O Acre apresenta um coeficiente de mortalidade (óbitos por 100 mil habitantes) de 85,7 e de letalidade de 2,0%, sendo que o maior coeficiente de mortalidade verifica-se no município de Assis Brasil (121,3/100.000 habitantes) e de letalidade em Rodrigues Alves (3,1%) – Tabela 2.

TABELA 2. DISTRIBUIÇÃO DOS CASOS CONFIRMADOS SEGUNDO A EVOLUÇÃO, ACRE, 2020*

Municípios	Nº de testes realizados	Casos confirmados	Altas	Óbitos	Letalidade** (%)	Mortalidade*** (100.000 hab)
Acrelândia	**2.064**	**527**	**487**	**11**	**2,1**	**72,1**
Assis Brasil	**1.557**	**743**	**728**	**9**	**1,2**	**121,3**
Brasileia	**3.784**	**1.229**	**1.185**	**20**	**1,6**	**76,1**
Bujari	**2.465**	**474**	**421**	**8**	**1,7**	**77,9**
Capixaba	**875**	**294**	**252**	**8**	**2,7**	**68,2**
Cruzeiro do Sul	**9.880**	**3.930**	**3.654**	**69**	**1,8**	**78,1**
Epitaciolândia	**1.589**	**564**	**526**	**15**	**2,7**	**81,5**
Feijó	**3.042**	**1.490**	**1.332**	**25**	**1,7**	**71,9**
Jordão	**697**	**242**	**241**	**1**	**0,4**	**16,5**
Mâncio Lima	**3.445**	**1.323**	**1.301**	**15**	**1,1**	**79,0**
Manoel Urbano	**1.595**	**444**	**441**	**3**	**0,7**	**37,6**
M. Thaumaturgo	**1.684**	**692**	**666**	**6**	**0,9**	**31,8**
Plácido de Castro	**1.681**	**498**	**442**	**8**	**1,6**	**40,5**
Porto Acre	**1.582**	**585**	**533**	**16**	**2,7**	**86,5**
Porto Walter	**745**	**326**	**320**	**2**	**0,6**	**24,5**
Rio Branco	**51.500**	**16.979**	**12.393**	**469**	**2,8**	**115,1**
Rodrigues Alves	**588**	**227**	**220**	**7**	**3,1**	**37,0**
Santa Rosa do Purus	**699**	**376**	**373**	**2**	**0,5**	**30,6**
Sena Madureira	**7.403**	**2.251**	**2.092**	**14**	**0,6**	**30,5**
Senador Guiomard	**2.935**	**607**	**546**	**14**	**2,3**	**60,8**
Tarauacá	**3.860**	**2.851**	**2.835**	**14**	**0,5**	**32,9**
Xapuri	**2.848**	**1.711**	**1.651**	**13**	**0,8**	**67,3**
TOTAL	**106.518**	**38.363**	**32.639**	**749**	**2,0**	**85,7**

Fonte: Laboratório Charles Mérieux; LACEN- Acre; E-SUS VE (notifica.saude.gov.br)
* Dados parciais sujeitos à revisão/alteração
** Proporção de óbitos entre os casos confirmados
*** Óbitos por 100 mil habitantes

Em relação aos óbitos pode-se observar que 70,6% (529 casos) ocorreram em pessoas acima de 60 anos. De acordo com o sexo, 450 (60,1%) óbitos ocorreram no sexo masculino e 299 (39,9%) no sexo feminino. Dentre os 749 óbitos, 493 (65,8%) deles tinham alguma comorbidade, porém verifica-se que 256 (34,2%) das pessoas que evoluíram para o óbito não tinham histórico de comorbidades (Gráfico 6).

Observação: Os óbitos lançados no boletim diário, somente são contabilizados após a liberação do resultado laboratorial. Dos 2 óbitos lançados no boletim de hoje, 01 é de data anterior, pois aguardava resultado laboratorial e/ou investigação epidemiológica.

GRÁFICO 6. DISTRIBUIÇÃO DOS ÓBITOS POR COVID-19 SEGUNDO FAIXA ETÁRIA, SEXO E COMORBIDADES, ACRE, 2020*

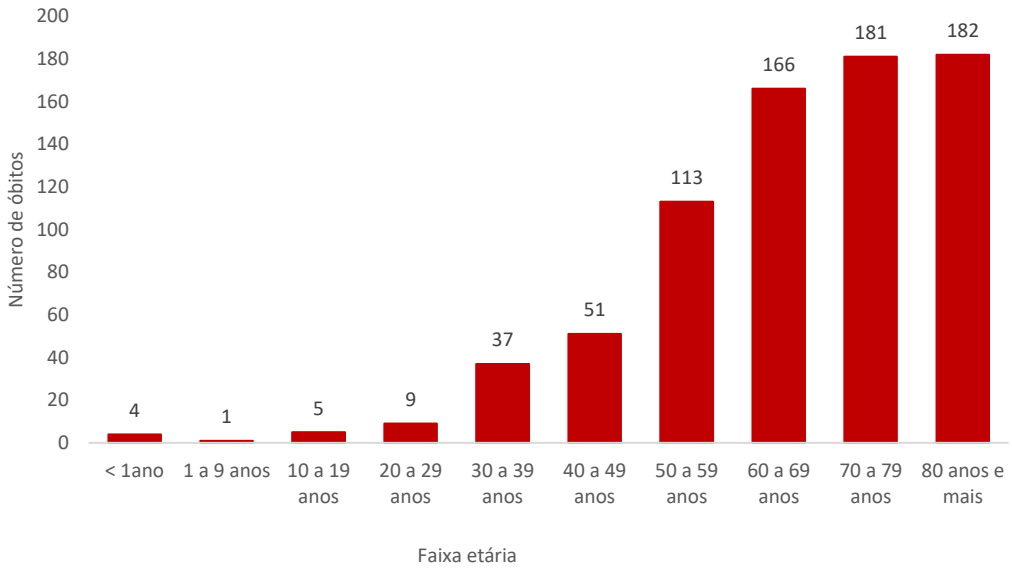

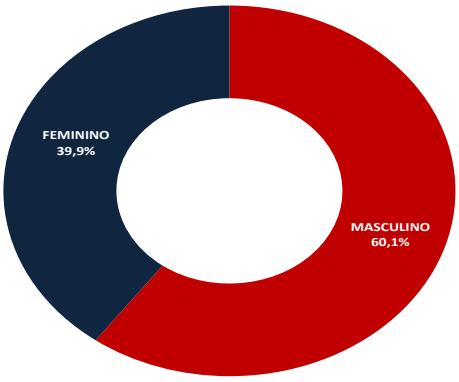

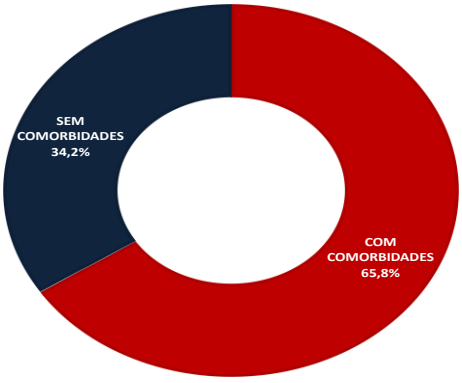

Fonte: Laboratório Charles Mérieux; LACEN- Acre; E-SUS VE (notifica.saude.gov.br)
***Dados parciais sujeitos à revisão/alteração**

De acordo com a faixa etária, observa-se uma relação direta entre a idade e os óbitos, quanto maior a idade, maior também a letalidade da doença (Tabela 3).

TABELA 3. CASOS CONFIRMADOS DA COVID-19, ÓBITOS ABSOLUTOS E ÓBITOS POR 1.000 CASOS NO ACRE, CONFORME A FAIXA ETÁRIA.

Faixa etária	Nº de casos positivos	Nº de óbitos	Óbitos por 1.000 casos
< 1ano	182	4	22,0
1 a 9 anos	862	1	1,2
10 a 19 anos	2.429	5	2,1
20 a 29 anos	7.793	9	1,2
30 a 39 anos	9.855	37	3,8
40 a 49 anos	7.779	51	6,6
50 a 59 anos	4.551	113	24,8
60 a 69 anos	2.702	166	61,4
70 a 79 anos	1.445	181	125,3
80 anos e mais	765	182	237,9
TOTAL	38.363	749	19,5

Fonte: Laboratório Charles Mérieux; LACEN- Acre; E-SUS VE (notifica.saude.gov.br)
*Dados parciais sujeitos à revisão/alteração

NOTIFICAÇÃO DE CASOS SUSPEITOS

A notificação de casos suspeitos, quando da concordância com os critérios recomendados pelo Ministério da Saúde, deve ser realizada às autoridades epidemiológicas, como: CIEVS Estadual e Secretaria Municipal de Saúde e preencher a ficha de notificação disponível no site:http://notifica.saude.gov.br.

PAINEL DE VISUALIZAÇÃO COVID-19 ACRE

✓ **Link para visualização: https://covid19.ac.gov.br**

EQUIPE RESPONSÁVEL PELA ELABORAÇÃO DO BOLETIM

Antônia Zacarias Campêlo
Renata Sonaira Cordeiro Meireles
Elizabete Pimentel Ferreira
Helena Albuquerque Catão Feitoza
Marcos Venicius Malveira de Lima

Anexo 1 – DISTRIBUIÇÃO DE CASOS DA COVID-19** SEGUNDO MUNICÍPIO DE RESIDÊNCIA E CONFORME O TIPO DE EXAME, ACRE, 2020*

MUNICÍPIOS	CASOS NOTIFICADOS						CASOS CONFIRMADOS						CASOS DESCARTADOS					EM ANÁLISE		
	PCR MERIEUX	PCR LACEN	TR	SOROLOGIA	CE	Total	PCR MERIEUX	PCR LACEN	TR	SOROLOGIA	CE	Total	PCR MERIEUX	PCR LACEN	TR	SOROLOGIA	Total	PCR MERIEUX	PCR LACEN	Total
Acrelândia	94	613	1.352	5	0	2.064	34	234	259	0	0	527	60	379	1.093	5	1.537	0	0	0
Assis Brasil	11	316	1.230	0	0	1.557	5	132	606	0	0	743	6	184	624	0	814	0	0	0
Brasileia	88	1.711	1.978	7	0	3.784	18	779	429	3	0	1.229	70	932	1.549	4	2.555	0	0	0
Bujari	262	13	2.189	1	0	2.465	99	2	373	0	0	474	163	11	1.816	1	1.991	0	0	0
Capixaba	410	26	436	3	0	875	176	7	111	0	0	294	232	17	325	3	577	2	2	4
Cruzeiro do Sul	855	408	8.021	596	0	9.880	309	81	3.294	246	0	3.930	546	325	4.727	350	5.948	0	2	2
Epitaciolândia	54	816	718	1	0	1.589	45	375	143	1	0	564	9	441	575	0	1.025	0	0	0
Feijó	1.664	35	1.341	2	0	3.042	778	2	708	2	0	1.490	843	33	633	0	1.509	43	0	43
Jordão	0	7	690	0	0	697	0	0	242	0	0	242	0	7	448	0	455	0	0	0
Mâncio Lima	37	47	3.216	145	0	3.445	33	6	1.248	36	0	1.323	4	41	1.968	109	2.122	0	0	0
Manoel Urbano	17	13	1.564	1	0	1.595	6	4	434	0	0	444	11	9	1.130	1	1.151	0	0	0
M. Thaumaturgo	7	39	1.638	0	0	1.684	6	5	681	0	0	692	1	34	957	0	992	0	0	0
Plácido de Castro	1.044	30	605	2	0	1.681	360	8	129	1	0	498	673	22	476	1	1.172	11	0	11
Porto Acre	697	139	744	2	0	1.582	308	34	243	0	0	585	389	86	501	2	978	0	19	19
Porto Walter	3	9	662	71	0	745	2	1	292	31	0	326	1	8	370	40	419	0	0	0
Rio Branco	32.603	1.721	16.954	199	23	51.500	13.016	314	3.525	101	23	16.979	19068	1.360	13.429	98	33.955	519	47	566
Rodrigues Alves	15	10	557	6	0	588	13	0	211	3	0	227	2	10	346	3	361	0	0	0
Santa Rosa	29	1	669	0	0	699	14	0	362	0	0	376	15	1	307	0	323	0	0	0
Sena Madureira	910	27	6.434	32	0	7.403	293	2	1.939	17	0	2.251	612	25	4.495	15	5.147	5	0	5
Senador Guiomard	193	656	2.013	72	1	2.935	138	269	194	5	1	607	55	386	1.819	67	2.327	0	1	1
Tarauacá	182	41	3.636	1	0	3.860	101	0	2.750	0	0	2.851	81	40	886	1	1.008	0	1	1
Xapuri	47	898	1.902	0	1	2.848	22	230	1.458	0	1	1.711	25	668	444	0	1.137	0	0	0
TOTAL	39.222	7.576	58.549	1.146	25	106.518	15.776	2.485	19.631	446	25	38.363	22866	5.019	38.918	700	67.503	580	72	652

Fonte: Laboratório Charles Mérieux; LACEN- Acre; E-SUS VE (notifica.saude.gov..br)

***Dados parciais sujeitos à revisão/alteração**.

**Exame de avaliação laboratorial para detecção de COVID-19