

SITUAÇÃO ATUAL DOS CASOS CONFIRMADOS DA COVID-19 NO ESTADO DO ACRE

Nº DE PESSOAS
AVALIADAS

38.682

CASOS QUE FORAM DESCARTADOS

22.057

DADOS GERAIS

CASOS QUE FORAM CONFIRMADOS

16.479

NÚMERO DE ALTAS MÉDICAS

9.395

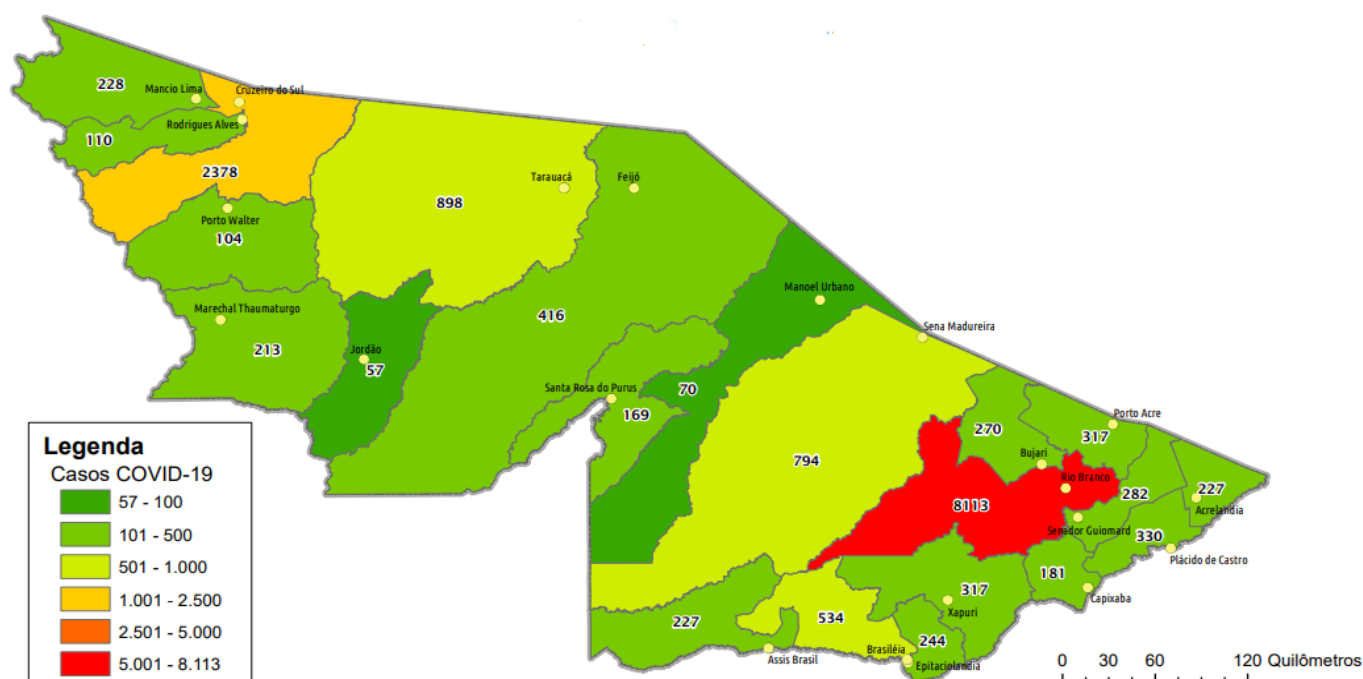
CASOS EM ANÁLISES

146

ÓBITOS

436

DISTRIBUIÇÃO DOS CASOS CONFIRMADOS POR MUNICÍPIO DE RESIDÊNCIA



ARRECAÇÃO DE DADOS DAS ÚLTIMAS 24 HORAS

COVID-19

BOLETIM ACRE

SECRETARIA DE ESTADO DE
SAÚDE



As notificações no Estado do Acre começaram a ocorrer a partir do dia 02/03/2020, seguindo até o dia 15/03/20 em média com 2 notificações diárias, após a confirmação dos primeiros casos, no dia 17 de março, as notificações aumentaram de forma significativa. No Estado até o momento são 38.682 casos notificados, tendo sido 22.057 (57,0%) casos descartados, 16.479 (42,6%) confirmados e 146 (0,4%) seguem aguardando resultado de exame laboratorial por PCR no laboratório Mérieux e LACEN (Tabela 1).

TABELA 1 – DISTRIBUIÇÃO DE CASOS DA COVID-19SEGUNDO MUNICÍPIO DE RESIDÊNCIA, ACRE, 2020***

Municípios	Casos notificados	Casos confirmados	Casos descartados	Em análise	
				Merieux	Lacen
Acrelândia	587	227	346	0	14
Assis Brasil	534	227	300	0	7
Brasileia	1.323	534	774	0	15
Bujari	1.458	270	1.187	1	0
Capixaba	411	181	230	0	0
Cruzeiro do Sul	5.727	2.378	3.346	3	0
Epitaciolândia	456	244	199	0	13
Feijó	762	416	346	0	0
Jordão	205	57	148	0	0
Mâncio Lima	852	228	624	0	0
Manoel Urbano	241	70	171	0	0
M. Thaumaturgo	515	213	302	0	0
Plácido de Castro	896	330	562	4	0
Porto Acre	607	317	288	2	0
Porto Walter	267	104	163	0	0
Rio Branco	18.148	8.113	9.977	51	7
Rodrigues Alves	276	110	166	0	0
Santa Rosa do Purus	324	169	155	0	0
Sena Madureira	2.183	794	1.382	7	0
Senador Guiomard	584	282	292	0	10
Tarauacá	1.617	898	719	0	0
Xapuri	709	317	380	0	12
TOTAL	38.682	16.479	22.057	68	78

Fonte: Laboratório Charles Mérieux; LACEN- Acre; E-SUS VE (notifica.saude.gov.br)

*Dados parciais sujeitos à revisão/alteração.

**Exame de avaliação laboratorial para detecção de COVID-19

De acordo com as semanas epidemiológicas (SE), os casos da COVID-19 apresentaram tendência de aumento até a SE 21, a partir da semana 22 os casos confirmados apresentam flutuações (Gráfico 1). Atualmente o Estado do Acre tem o registro de 436 óbitos por COVID-19, que ocorreram entre os dias 6 de abril a 14 de julho (Gráfico 2).

ARRECAÇÃO DE DADOS DAS ÚLTIMAS 24 HORAS

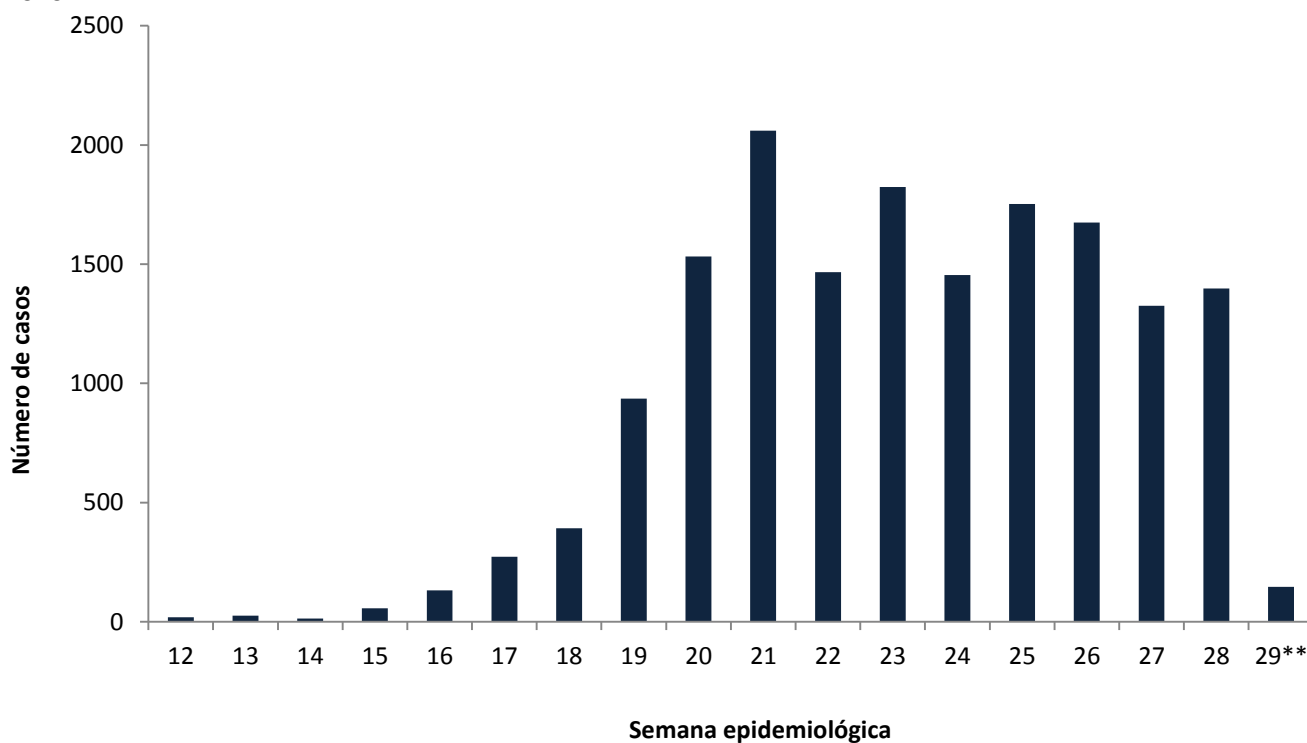
COVID-19

BOLETIM ACRE

SECRETARIA DE ESTADO DE
SAÚDE



GRÁFICO 1 – DISTRIBUIÇÃO DO NÚMERO DE CASOS CONFIRMADOS DA COVID-19 POR SEMANA EPIDEMIOLÓGICA, ACRE, 2020*

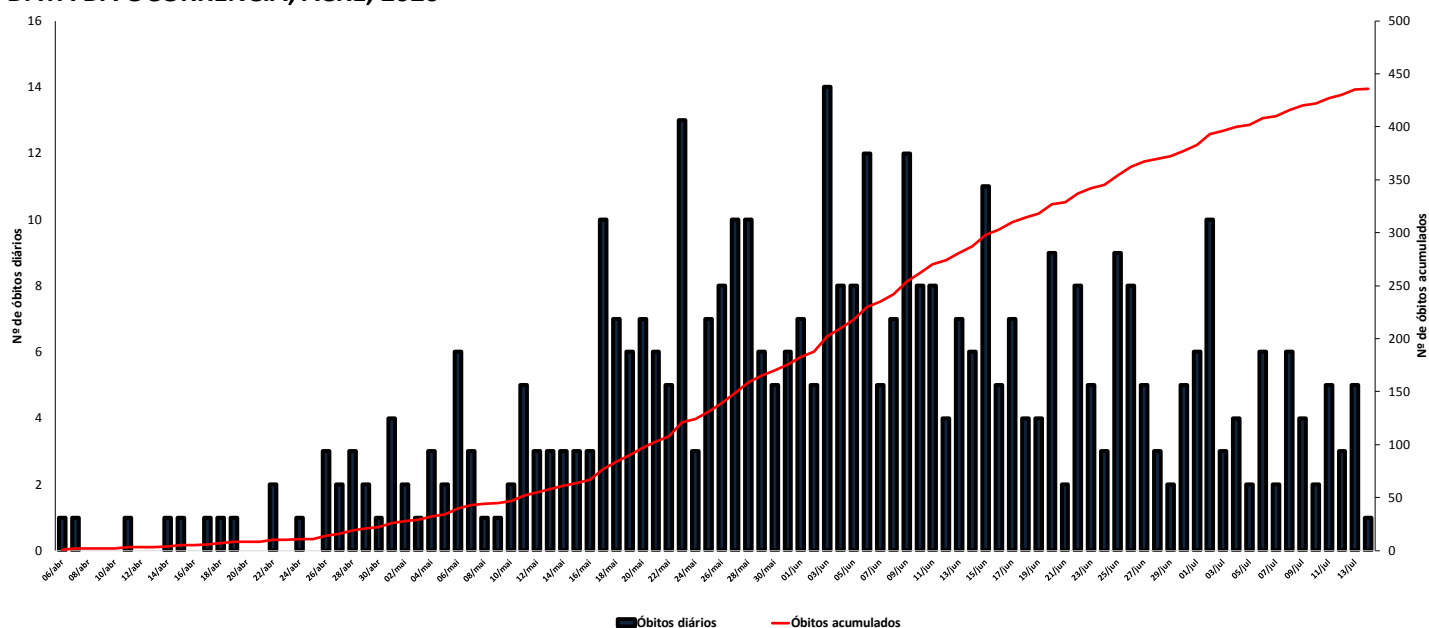


Fonte: Laboratório Charles Mérieux; LACEN- Acre; E-SUS VE (notifica.saude.gov.br)

*Dados parciais sujeitos à revisão/alteração.

**Semana Epidemiológica 29 (Dados até o dia 14/07/2020)

GRÁFICO 2 – DISTRIBUIÇÃO DO NÚMERO DE ÓBITOS DIÁRIOS E CURVA ACUMULADA POR COVID-19, CONFORME DATA DA OCORRÊNCIA, ACRE, 2020*



Fonte: Laboratório Charles Mérieux; LACEN- Acre; E-SUS VE (notifica.saude.gov.br)

*Dados parciais sujeitos à revisão/alteração.

ARRECAÇÃO DE DADOS DAS ÚLTIMAS 24 HORAS

COVID-19

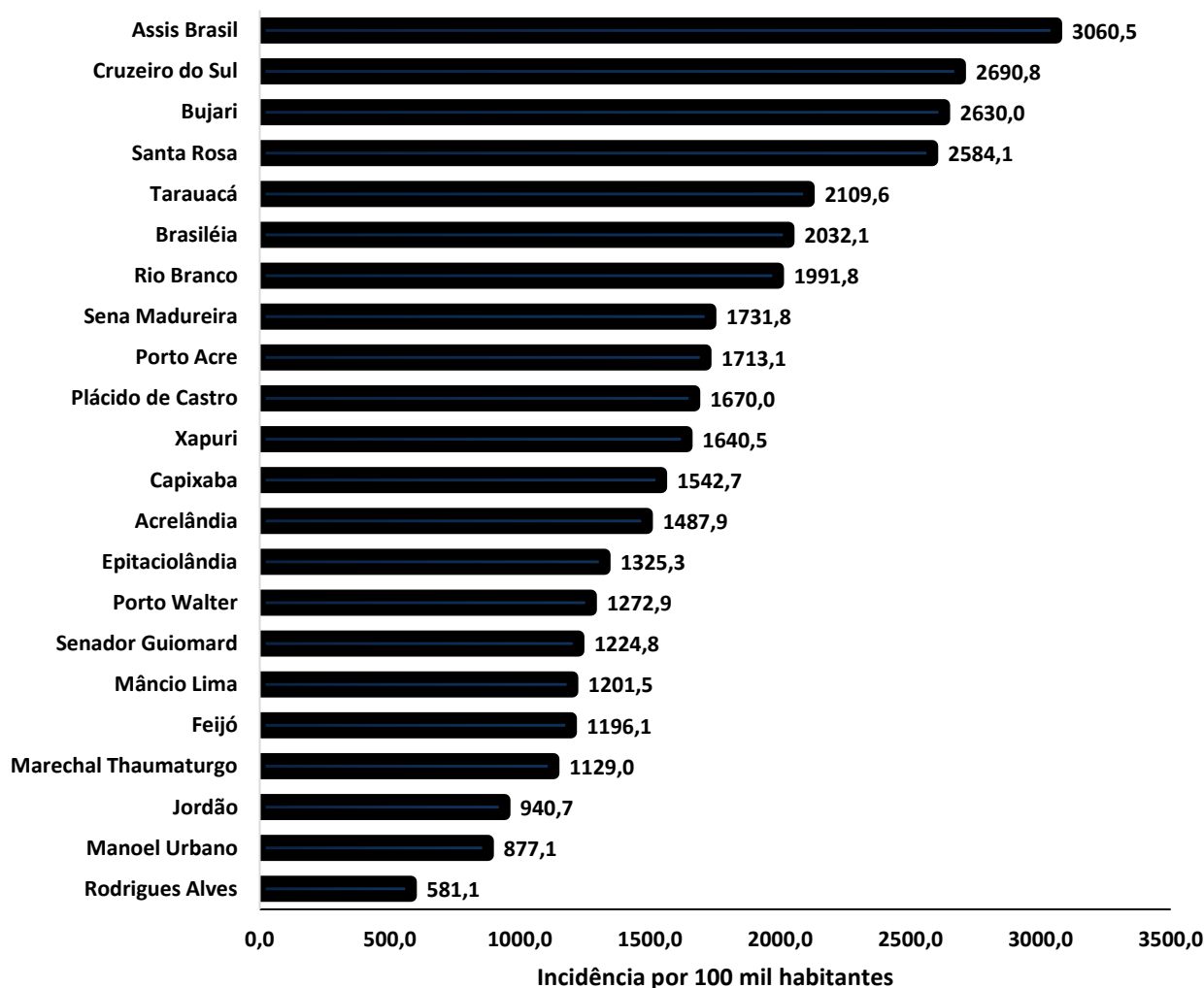
BOLETIM ACRE

SECRETARIA DE ESTADO DE
SAÚDE



A incidência da COVID-19 no Acre é de 1.868,5 casos por 100.000 habitantes, os municípios de Assis Brasil e Cruzeiro do Sul apresentam as maiores incidências do Estado com 3.060,5 e 2.690,8/100.000 habitantes, respectivamente (Gráfico 3).

GRÁFICO 3 - INCIDÊNCIA DA COVID-19 SEGUNDO MUNICÍPIO DE RESIDÊNCIA, ACRE, 2020**



Fonte: Laboratório Charles Mérieux; LACEN- Acre; E-SUS VE (notifica.saude.gov.br)

*Para cada 100.000 habitantes.

****Dados parciais sujeitos à revisão/alteração.**

Dos casos positivos, em relação ao sexo, 7.803 (47,4%) casos são do sexo masculino e 8.676 (52,6%) do sexo feminino, quanto à faixa etária dos casos confirmados, a maior proporção encontra-se entre 30 a 39 anos em ambos os sexos (Gráfico 4).

ARRECAÇÃO DE DADOS DAS ÚLTIMAS 24 HORAS

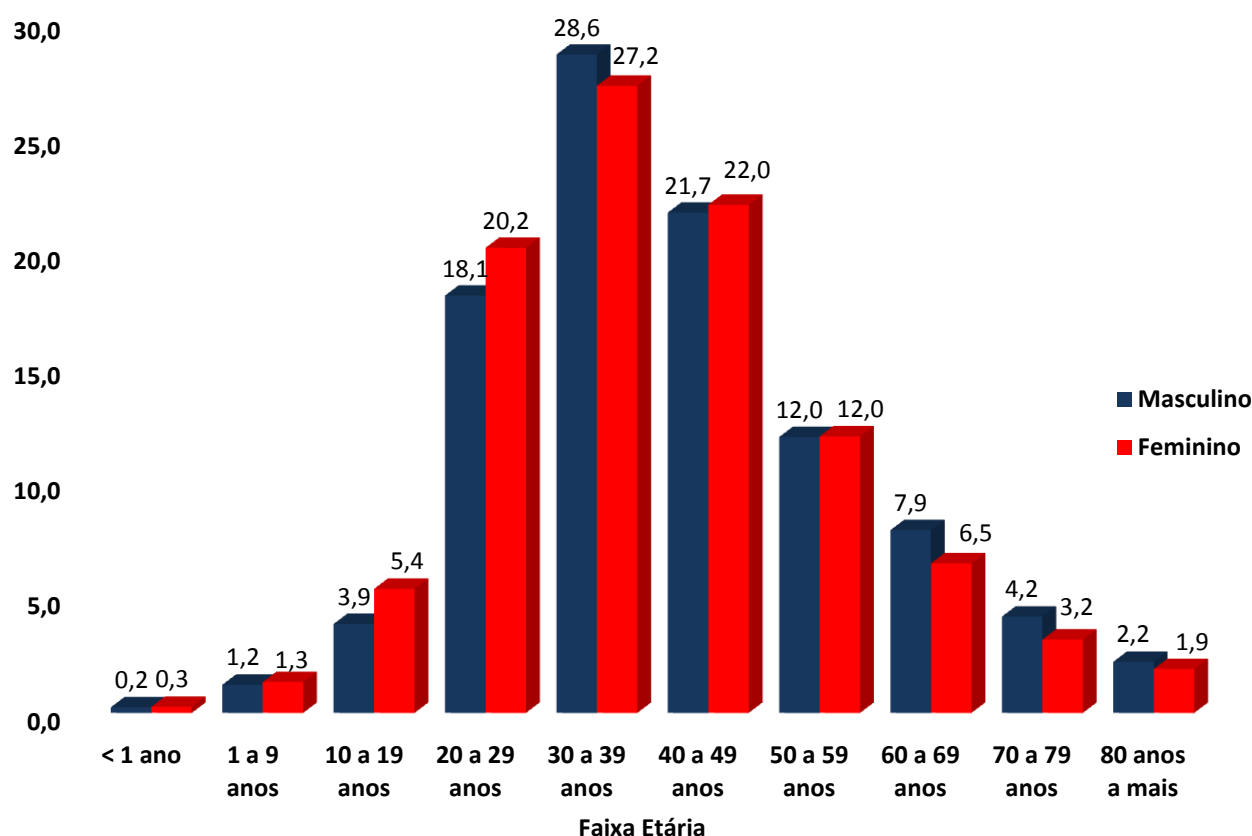
COVID-19

BOLETIM ACRE

SECRETARIA DE ESTADO DE
SAÚDE



GRÁFICO 4. DISTRIBUIÇÃO DOS CASOS CONFIRMADOS* DE COVID-19 POR SEXO E FAIXA ETÁRIA, ACRE, 2020*



Fonte: :Laboratório Charles Mérieux; LACEN- Acre; E-SUS VE (notifi ca.saude.gov.br)

*Dados parciais sujeitos à revisão/alteração

A partir do dia 09 de abril de 2020, o Departamento de Vigilância em Saúde do Estado do Acre considera que os municípios que apresentam casos confirmados da COVID-19 encontram-se na fase de transmissão comunitária ou sustentada, pois não é possível mais estabelecer vínculo epidemiológico entre os casos. A maior parte dos casos positivos estão evoluindo sem complicações, não necessitando de internação, apenas com indicação de isolamento domiciliar por 14 dias para tratamento e recuperação. Até o momento, 9.395 receberam alta por já ter cumprido os 14 dias e não estarem apresentando mais os sintomas da doença. Entretanto, 436 óbitos foram registrados no Estado, o município de Rio Branco apresentou o maior número, 298 óbitos. O Acre apresenta uma letalidade de 2,6%, sendo que a maior letalidade do Estado verifica-se no município de Capixaba (3,9%) (Tabela 2).

ARRECAÇÃO DE DADOS DAS ÚLTIMAS 24 HORAS

COVID-19

BOLETIM ACRE

SECRETARIA DE ESTADO DE
SAÚDE



TABELA 2. DISTRIBUIÇÃO DOS CASOS CONFIRMADOS SEGUNDO A EVOLUÇÃO, ACRE, 2020*

Municípios	Nº de testes realizados	Casos confirmados	Altas	Óbitos	Letalidade
Acrelândia	587	227	121	3	1,3
Assis Brasil	534	227	141	5	2,2
Brasileia	1.323	534	207	8	1,5
Bujari	1.458	270	185	4	1,5
Capixaba	411	181	78	7	3,9
Cruzeiro do Sul	5.727	2.378	2.107	39	1,6
Epitaciolândia	456	244	30	7	2,9
Feijó	762	416	251	8	1,9
Jordão	205	57	56	1	1,8
Mâncio Lima	852	228	201	4	1,8
Manoel Urbano	241	70	61	2	2,9
M. Thaumaturgo	515	213	164	1	0,5
Plácido de Castro	896	330	85	6	1,8
Porto Acre	607	317	94	10	3,2
Porto Walter	267	104	81	0	0,0
Rio Branco	18.148	8.113	4.092	298	3,7
Rodrigues Alves	276	110	101	4	3,6
Santa Rosa do Purus	324	169	158	2	1,2
Sena Madureira	2.183	794	548	6	0,8
Senador Guiomard	584	282	23	7	2,5
Tarauacá	1.617	898	456	10	1,3
Xapuri	709	317	155	4	1,3
TOTAL	38.682	16.479	9.395	436	2,6

Fonte: :Laboratório Charles Mérieux; LACEN- Acre; E-SUS VE (notifica.saude.gov.br)

*Dados parciais sujeitos à revisão/alteração

Em relação aos óbitos pode-se observar que 68,6% (299 casos) ocorreram em pessoas acima de 60 anos. De acordo com o sexo, 265 (60,8%) óbitos ocorreram no sexo masculino e 171 (39,2%) no sexo feminino. Dentre os 436 óbitos, 293 (67,2%) deles tinham alguma comorbidade, porém verifica-se que 143 (32,8%) das pessoas que evoluíram para o óbito não tinham histórico de comorbidades (Gráfico 5).

Observação: Os óbitos lançados no boletim diário, somente são contabilizados após a liberação do resultado laboratorial. Dos 6 óbitos incluídos no boletim de hoje, 5 são de datas anteriores, pois aguardavam resultado de exame.

ARRECAÇÃO DE DADOS DAS ÚLTIMAS 24 HORAS

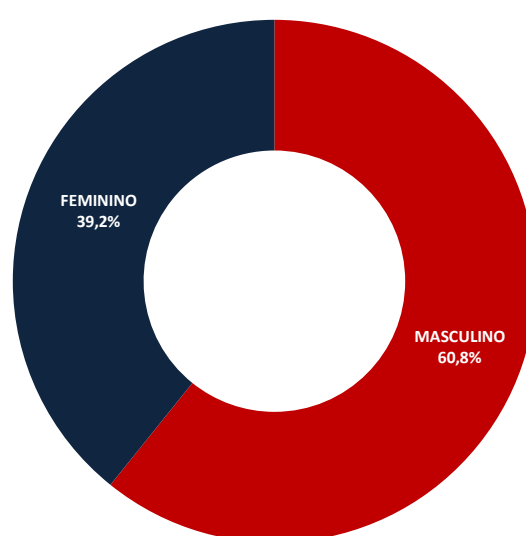
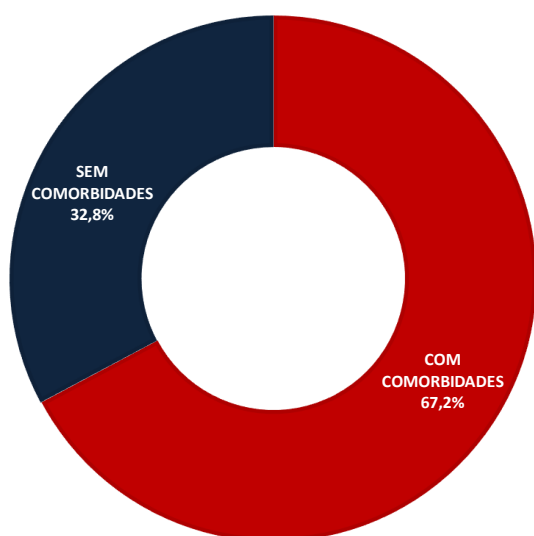
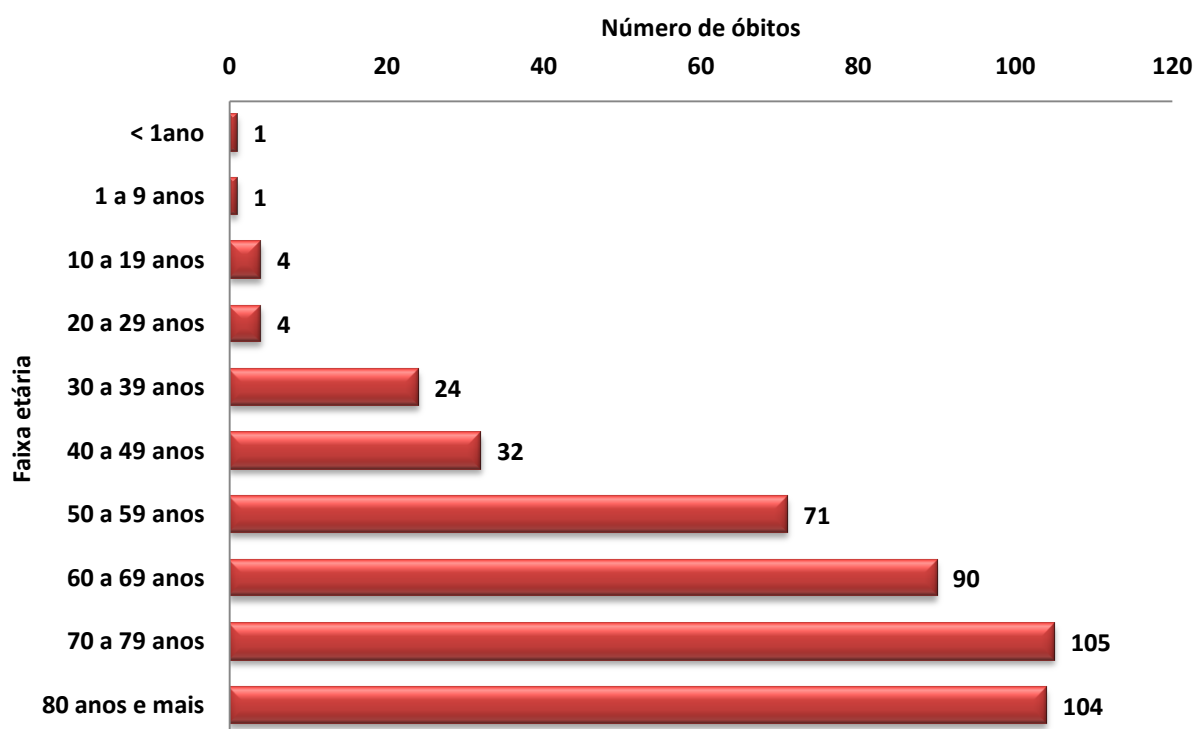
COVID-19

BOLETIM ACRE

SECRETARIA DE ESTADO DE
SAÚDE



GRÁFICO 5. DISTRIBUIÇÃO DOS ÓBITOS POR COVID-19 SEGUNDO FAIXA ETÁRIA, SEXO E COMORBIDADES, ACRE, 2020*



Fonte: :Laboratório Charles Mérieux; LACEN- Acre; E-SUS VE (notifica.saude.gov.br)

*Dados parciais sujeitos à revisão/alteração



NOTIFICAÇÃO DE CASOS SUSPEITOS

A notificação de casos suspeitos, quando da concordância com os critérios recomendados pelo Ministério da Saúde, deve ser realizada às autoridades epidemiológicas, como: CIEVS Estadual e Secretaria Municipal de Saúde e preencher a ficha de notificação disponível no site: <http://notifica.saude.gov.br>.

PAINEL DE VISUALIZAÇÃO COVID-19 ACRE

✓ Link para visualização: <https://covid19.ac.gov.br>

EQUIPE RESPONSÁVEL PELA ELABORAÇÃO DO BOLETIM

Antônia Zacarias Campêlo
Helena Albuquerque Catão Feitoza
Marcos Venicius Malveira de Lima
Renata Sonaira Cordeiro Meireles

ARRECAÇÃO DE DADOS DAS ÚLTIMAS 24 HORAS

COVID-19

BOLETIM ACRE

SECRETARIA DE ESTADO DE
SAÚDE



Anexo 1 – DISTRIBUIÇÃO DE CASOS DA COVID-19** SEGUNDO MUNICÍPIO DE RESIDÊNCIA CONFORME O TIPO DE EXAME, ACRE, 2020*

MUNICÍPIOS	CASOS NOTIFICADOS					CASOS CONFIRMADOS					CASOS DESCARTADOS					EM ANÁLISE		
	PCR MERIEUX	PCR LACEN	TR	SOROLOGIA	Total	PCR MERIEUX	PCR LACEN	TR	SOROLOGIA	Total	PCR MERIEUX	PCR LACEN	TR	SOROLOGIA	Total	PCR MERIEUX	PCR LACEN	Total
Acrelândia	92	158	337	0	587	32	74	121	0	227	60	70	216	0	346	0	14	14
Assis Brasil	11	160	363	0	534	5	74	148	0	227	6	79	215	0	300	0	7	7
Brasileia	83	790	450	0	1.323	13	415	106	0	534	70	360	344	0	774	0	15	15
Bujari	112	0	1.346	0	1.458	46	0	224	0	270	65	0	1.122	0	1.187	1	0	1
Capixaba	162	5	244	0	411	104	3	74	0	181	58	2	170	0	230	0	0	0
Cruzeiro do Sul	517	1	5.146	63	5.727	235	1	2.108	34	2.378	279	0	3.038	29	3.346	3	0	3
Epitaciolândia	49	272	134	1	456	40	176	27	1	244	9	83	107	0	199	0	13	13
Feijó	147	0	615	0	762	89	0	327	0	416	58	0	288	0	346	0	0	0
Jordão	0	0	205	0	205	0	0	57	0	57	0	0	148	0	148	0	0	0
Mâncio Lima	11	0	690	151	852	9	0	182	37	228	2	0	508	114	624	0	0	0
Manoel Urbano	9	1	231	0	241	4	1	65	0	70	5	0	166	0	171	0	0	0
M. Thaumaturgo	2	0	513	0	515	1	0	212	0	213	1	0	301	0	302	0	0	0
Plácido de Castro	602	1	293	0	896	273	1	56	0	330	325	0	237	0	562	4	0	4
Porto Acre	389	0	218	0	607	226	0	91	0	317	161	0	127	0	288	2	0	2
Porto Walter	1	0	266	0	267	0	0	104	0	104	1	0	162	0	163	0	0	0
Rio Branco	13.145	35	4.934	34	18.148	6.725	9	1.346	33	8.113	6.369	19	3.588	1	9.977	51	7	58
Rodrigues Alves	8	0	268	0	276	6	0	104	0	110	2	0	164	0	166	0	0	0
Santa Rosa do Purus	25	0	299	0	324	10	0	159	0	169	15	0	140	0	155	0	0	0
Sena Madureira	438	0	1.745	0	2.183	187	0	607	0	794	244	0	1.138	0	1.382	7	0	7
Senador Guimard	151	358	75	0	584	96	169	17	0	282	55	179	58	0	292	0	10	10
Tarauacá	104	0	1.513	0	1.617	54	0	844	0	898	50	0	669	0	719	0	0	0
Xapuri	40	257	412	0	709	15	96	206	0	317	25	149	206	0	380	0	12	12
TOTAL	16.098	2.038	20.297	249	38.682	8.170	1.019	7.185	105	16.479	7.860	941	13.112	144	22.057	68	78	146

Fonte: Laboratório Charles Mérieux; LACEN- Acre; E-SUS VE (notifica.saude.gov.br)

*Dados parciais sujeitos à revisão/alteração.

**Exame de avaliação laboratorial para detecção de COVID-19