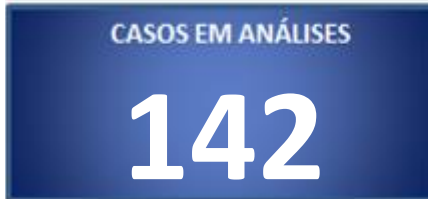


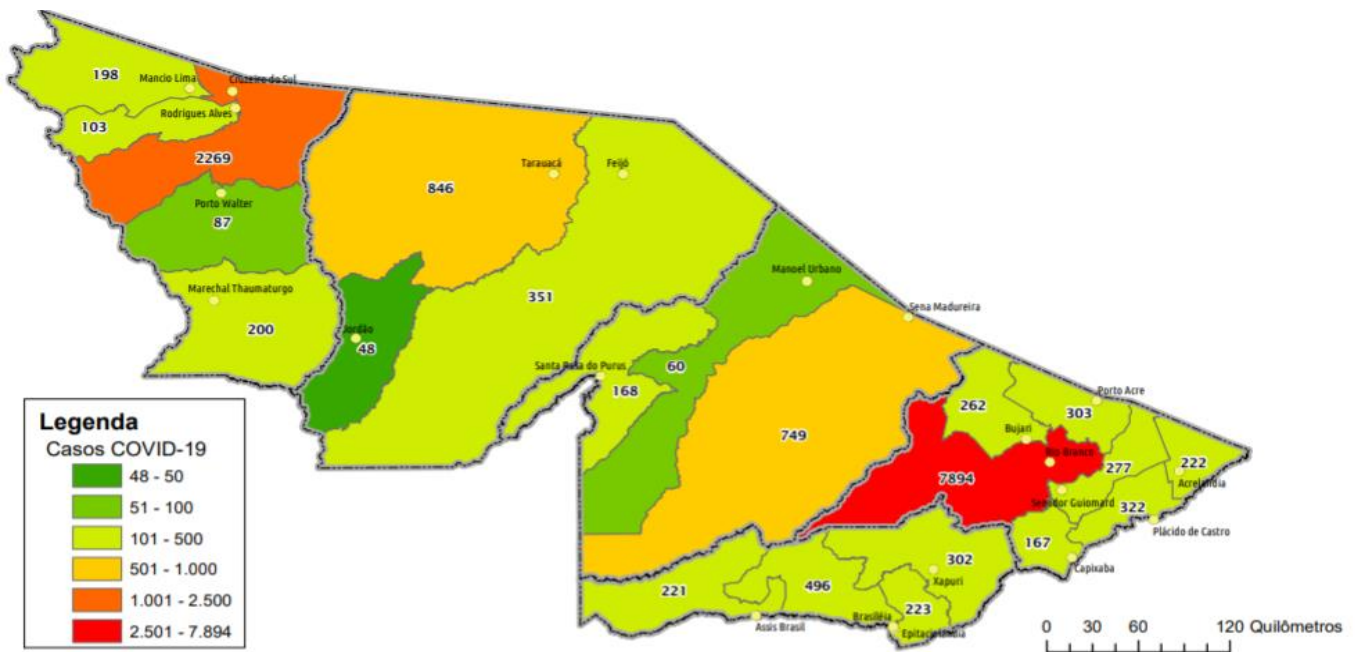
## SITUAÇÃO ATUAL DOS CASOS CONFIRMADOS DA COVID-19 NO ESTADO DO ACRE



### DADOS GERAIS



### DISTRIBUIÇÃO DOS CASOS CONFIRMADOS POR MUNICÍPIO DE RESIDÊNCIA



ARRECAÇÃO DE DADOS DAS ÚLTIMAS 24 HORAS

# COVID-19

BOLETIM ACRE

SECRETARIA DE ESTADO DE  
**SAÚDE**



As notificações no Estado do Acre começaram a ocorrer a partir do dia 02/03/2020, seguindo até o dia 15/03/20 em média com 2 notificações diárias, após a confirmação dos primeiros casos, no dia 17 de março, as notificações aumentaram de forma significativa. No Estado até o momento são 36.979 casos notificados, tendo sido 21.069 (57,0%) casos descartados, 15.768 (42,6%) confirmados e 142 (0,4%) seguem aguardando resultado de exame laboratorial por PCR no laboratório Mérieux e LACEN (Tabela 1).

**TABELA 1 – DISTRIBUIÇÃO DE CASOS DA COVID-19\*\*SEGUNDO MUNICÍPIO DE RESIDÊNCIA, ACRE, 2020\***

Municípios	Casos notificados	Casos confirmados	Casos descartados	Em análise	
				Merieux	Lacen
Acrelândia	569	222	343	0	4
Assis Brasil	517	221	296	0	0
Brasileia	1.237	496	733	0	8
Bujari	1.400	262	1.133	5	0
Capixaba	399	167	229	3	0
Cruzeiro do Sul	5.482	2.269	3.209	4	0
Epitaciolândia	417	223	186	0	8
Feijó	663	351	312	0	0
Jordão	178	48	130	0	0
Mâncio Lima	798	198	600	0	0
Manoel Urbano	216	60	156	0	0
M. Thaumaturgo	483	200	283	0	0
Plácido de Castro	872	322	547	3	0
Porto Acre	569	303	265	1	0
Porto Walter	236	87	149	0	0
Rio Branco	17.526	7.894	9.557	72	3
Rodrigues Alves	263	103	160	0	0
Santa Rosa do Purus	323	168	155	0	0
Sena Madureira	2.066	749	1.314	3	0
Senador Guiomard	565	277	262	0	26
Tarauacá	1.540	846	692	2	0
Xapuri	660	302	358	0	0
<b>TOTAL</b>	<b>36.979</b>	<b>15.768</b>	<b>21.069</b>	<b>93</b>	<b>49</b>

Fonte: Laboratório Charles Mérieux; LACEN- Acre; E-SUS VE (notifica.saude.gov.br)

\*Dados parciais sujeitos à revisão/alteração.

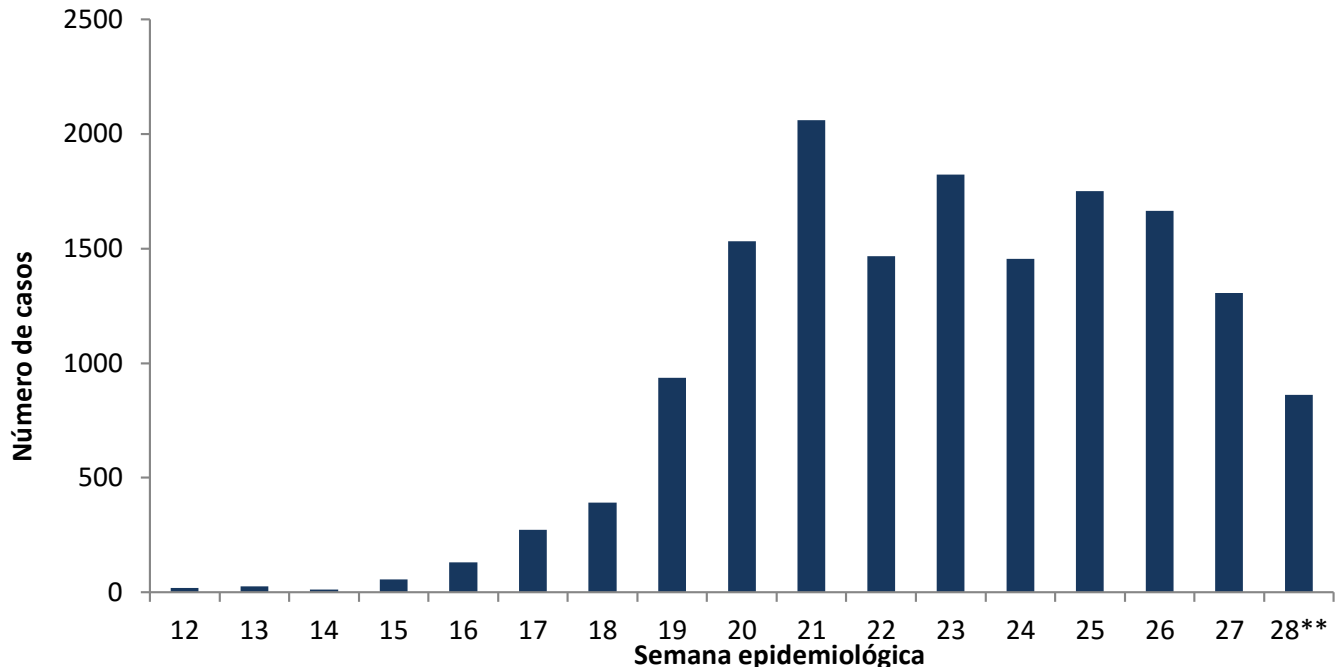
\*\*Exame de avaliação laboratorial para detecção de COVID-19

De acordo com as semanas epidemiológicas (SE), os casos da COVID-19 apresentaram tendência de aumento até a SE 21, a partir da semana 22 a confirmação de casos vem apresentando flutuações (Gráfico 1). Atualmente o Estado do Acre tem o registro de 417 óbitos por COVID-19, que ocorreram entre os dias 6 de abril a 09 de julho (Gráfico 2).

# COVID-19

## BOLETIM ACRE

**GRÁFICO 1 – DISTRIBUIÇÃO DO NÚMERO DE CASOS CONFIRMADOS DA COVID-19 POR SEMANA EPIDEMIOLÓGICA, ACRE, 2020\***

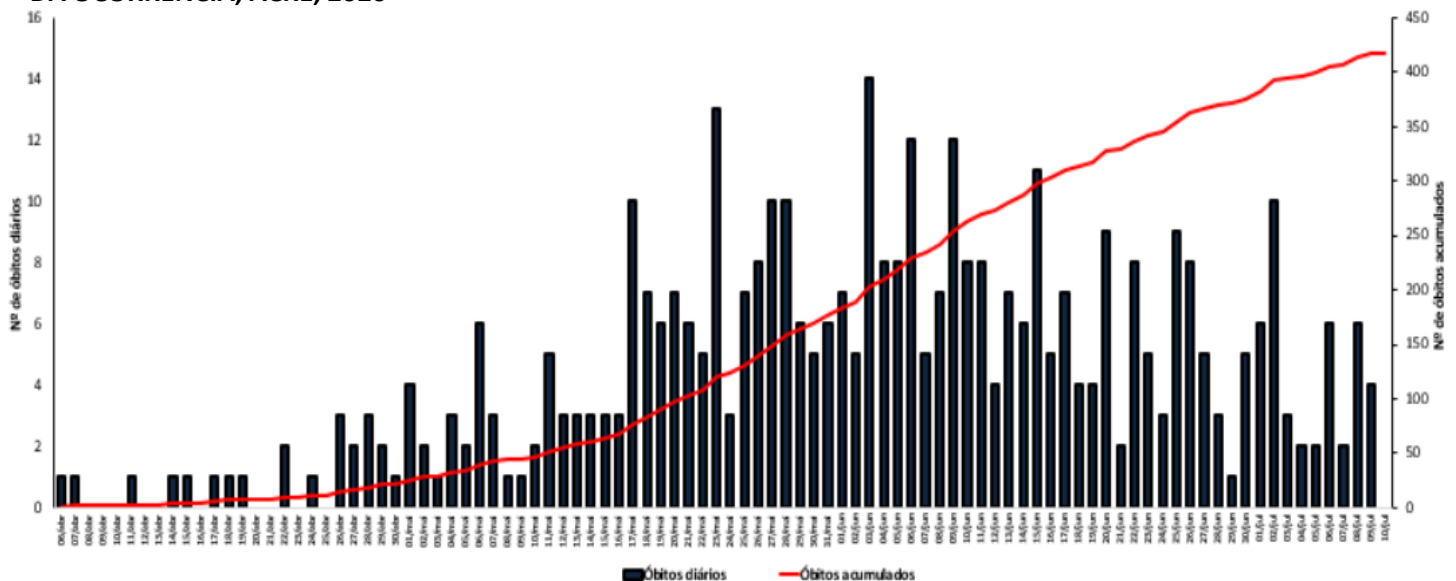


Fonte: Laboratório Charles Mérieux; LACEN- Acre; E-SUS VE (notifica.saude.gov.br)

\*Dados parciais sujeitos à revisão/alteração.

\*\* Semana Epidemiológica 28 (Dados até o dia 09/07/20)

**GRÁFICO 2 – DISTRIBUIÇÃO DO NÚMERO DE ÓBITOS DIÁRIOS E CURVA ACUMULADA POR COVID-19, CONFORME DATA DA OCORRÊNCIA, ACRE, 2020\***

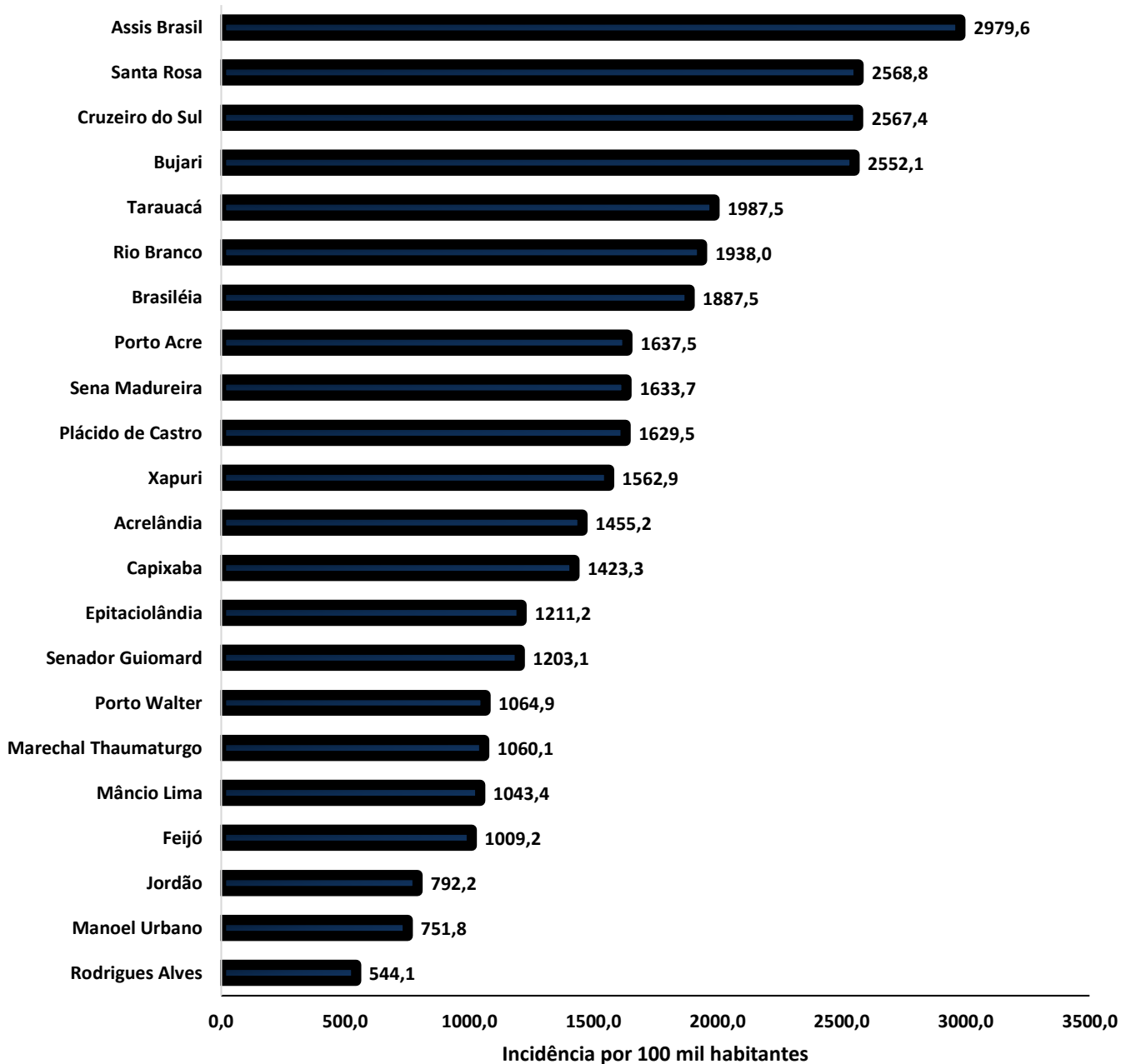


Fonte: Laboratório Charles Mérieux; LACEN- Acre; E-SUS VE (notifica.saude.gov.br)

\*Dados parciais sujeitos à revisão/alteração.

A incidência da COVID-19 no Acre é de 1.787,9 casos por 100.000 habitantes, os municípios de Assis Brasil e Santa Rosa apresentam as maiores incidências do Estado com 2.979,6 e 2.568,8/100.000 habitantes, respectivamente (Gráfico 3).

GRÁFICO 3 - INCIDÊNCIA DA COVID-19 SEGUNDO MUNICÍPIO DE RESIDÊNCIA, ACRE, 2020\*\*



Fonte: Laboratório Charles Mérieux; LACEN- Acre; E-SUS VE (notifica.saude.gov.br)

\*Para cada 100.000 habitantes.

\*\*Dados parciais sujeitos à revisão/alteração.

Dos casos positivos, em relação ao sexo, 7.478 (47,4%) casos são do sexo masculino e 8.290 (52,6%) do sexo feminino, quanto à faixa etária dos casos confirmados, a maior proporção encontra-se entre 30 a 39 anos em ambos os sexos (Gráfico 4).



ARRECAÇÃO DE DADOS DAS ÚLTIMAS 24 HORAS

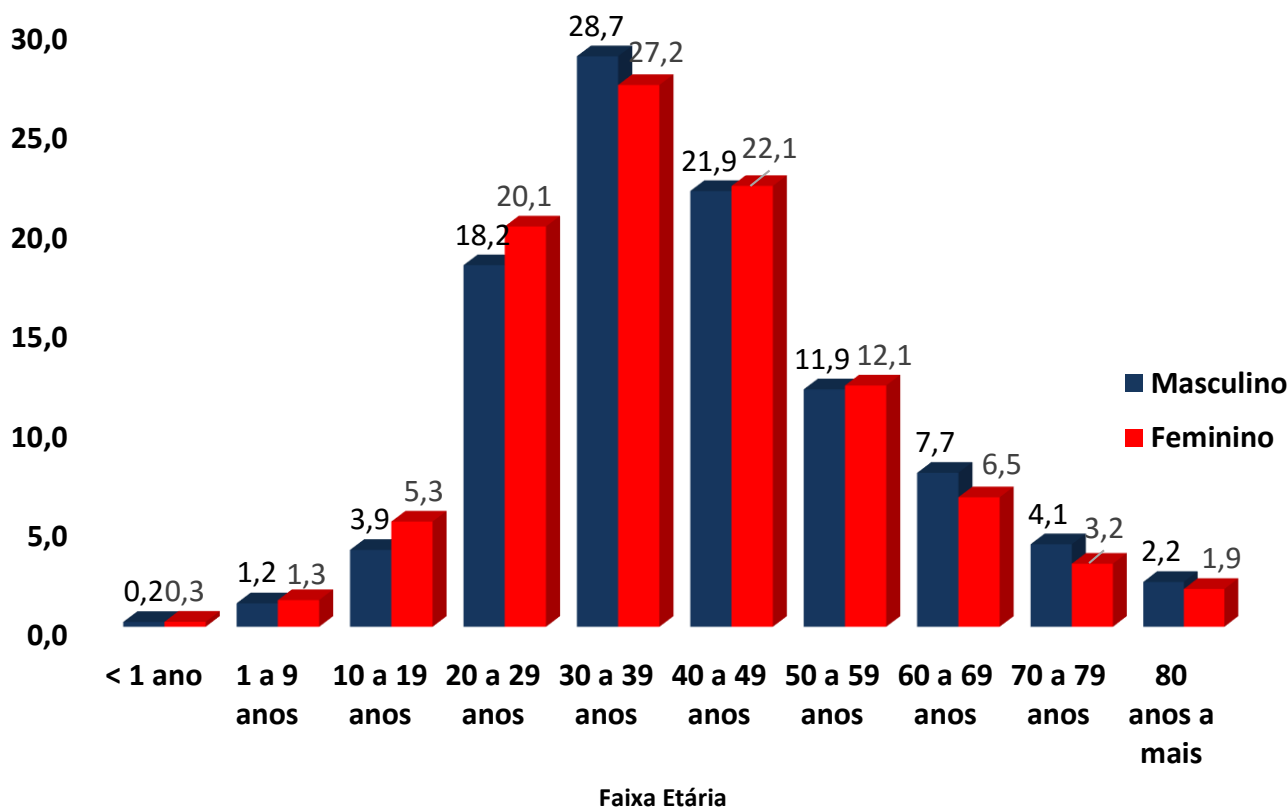
# COVID-19

BOLETIM ACRE

SECRETARIA DE ESTADO DE  
**SAÚDE**



GRÁFICO 4. DISTRIBUIÇÃO DOS CASOS CONFIRMADOS\* DE COVID-19 POR SEXO E FAIXA ETÁRIA, ACRE, 2020\*



Fonte: Laboratório Charles Mérieux; LACEN- Acre; E-SUS VE (notifi.ca.saude.gov.br)

\*Dados parciais sujeitos à revisão/alteração

A partir do dia 09 de abril de 2020, o Departamento de Vigilância em Saúde do Estado do Acre considera que os municípios que apresentam casos confirmados da COVID-19 encontram-se na fase de transmissão comunitária ou sustentada, pois não é possível mais estabelecer vínculo epidemiológico entre os casos. A maior parte dos casos positivos estão evoluindo sem complicações, não necessitando de internação, apenas com indicação de isolamento domiciliar por 14 dias para tratamento e recuperação. Até o momento, 8.925 receberam alta por já ter cumprido os 14 dias e não estarem apresentando mais os sintomas da doença. Entretanto, 417 óbitos foram registrados no Estado, o município de Rio Branco apresentou o maior número, 285 óbitos. O Acre apresenta uma letalidade de 2,6%, sendo que a maior letalidade do Estado verifica-se no município de Capixaba (4,2%) (Tabela 2).

ARRECAÇÃO DE DADOS DAS ÚLTIMAS 24 HORAS

# COVID-19

BOLETIM ACRE

SECRETARIA DE ESTADO DE  
**SAÚDE**



TABELA 2. DISTRIBUIÇÃO DOS CASOS CONFIRMADOS SEGUNDO A EVOLUÇÃO, ACRE, 2020\*

Municípios	Nº de testes realizados	Casos confirmados	Altas	Óbitos	Letalidade
Acrelândia	569	222	121	3	1,4
Assis Brasil	517	221	139	5	2,3
Brasileia	1.237	496	190	7	1,4
Bujari	1.400	262	160	4	1,5
Capixaba	399	167	78	7	4,2
Cruzeiro do Sul	5.482	2.269	2.021	39	1,7
Epitaciolândia	417	223	26	6	2,7
Feijó	663	351	221	8	2,3
Jordão	178	48	46	0	0,0
Mâncio Lima	798	198	172	4	2,0
Manoel Urbano	216	60	53	1	1,7
M. Thaumaturgo	483	200	151	1	0,5
Plácido de Castro	872	322	83	6	1,9
Porto Acre	569	303	91	10	3,3
Porto Walter	236	87	64	0	0,0
Rio Branco	17.526	7.894	3.933	285	3,6
Rodrigues Alves	263	103	94	4	3,9
Santa Rosa do Purus	323	168	152	2	1,2
Sena Madureira	2.066	749	522	6	0,8
Senador Guiomard	565	277	19	7	2,5
Tarauacá	1.540	846	440	8	1,3
Xapuri	660	302	149	4	1,3
<b>TOTAL</b>	<b>36979</b>	<b>15.768</b>	<b>8.925</b>	<b>417</b>	<b>2,6</b>

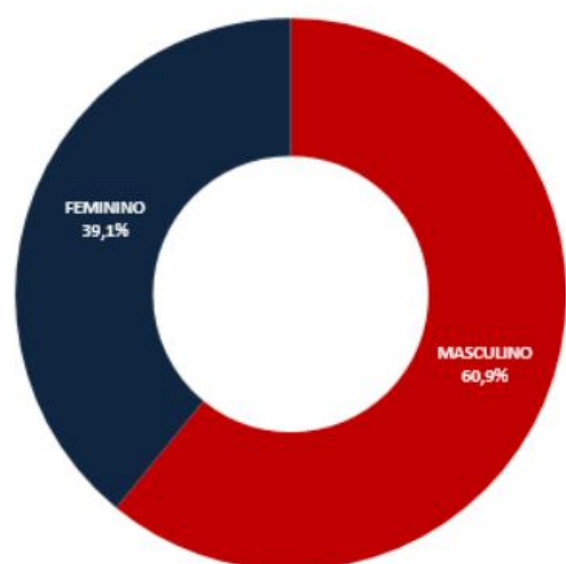
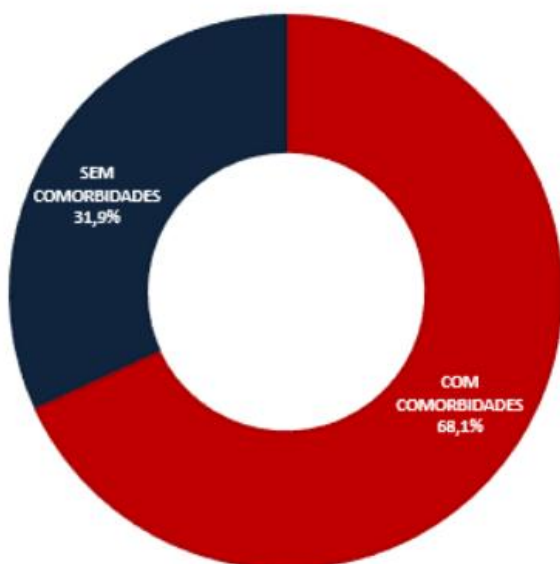
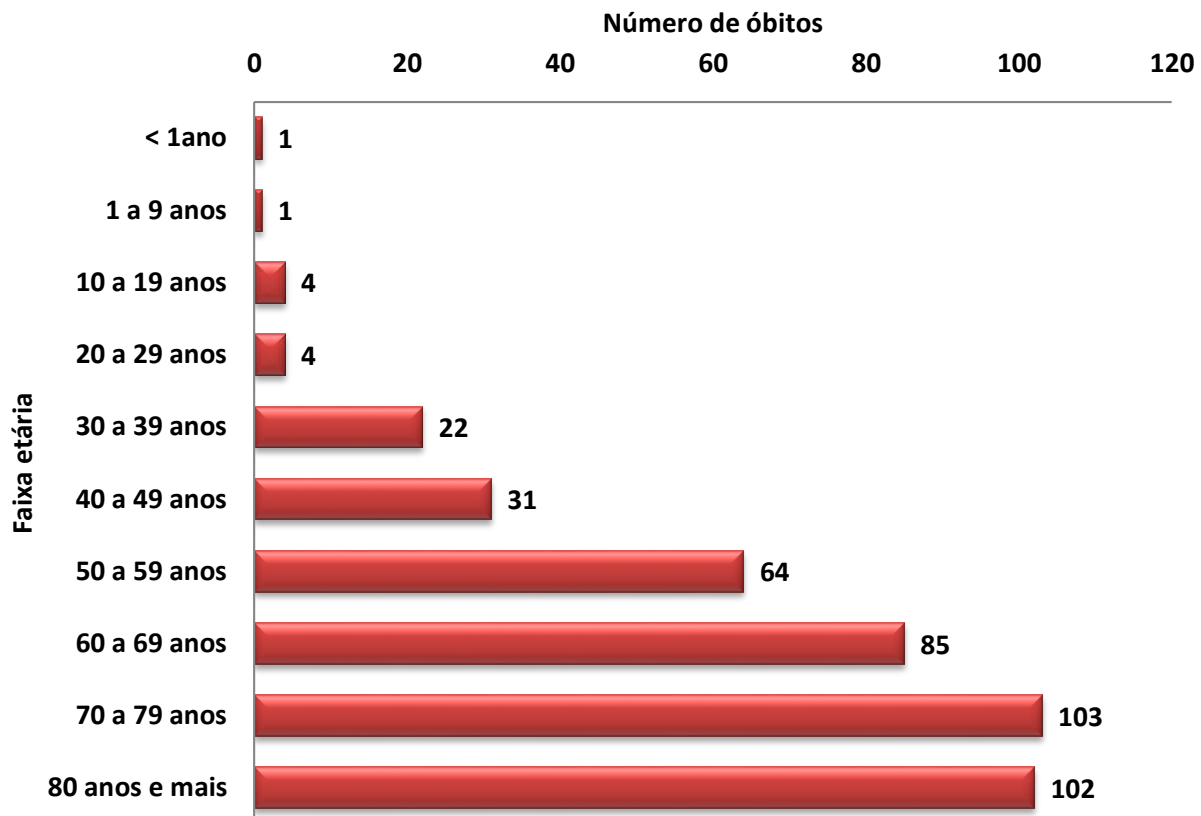
Fonte: Laboratório Charles Mérieux; LACEN- Acre; E-SUS VE (notifica.saude.gov.br)

\*Dados parciais sujeitos à revisão/alteração

Em relação aos óbitos pode-se observar que 69,5% (290 casos) ocorreram em pessoas acima de 60 anos. De acordo com o sexo, 254 (60,9%) óbitos ocorreram no sexo masculino e 163 (39,1%) no sexo feminino. Dentre os 417 óbitos, 284 (68,1%) deles tinham alguma comorbidade, porém verifica-se que 133 (31,9%) das pessoas que evoluíram para o óbito não tinham histórico de comorbidades (Gráfico 5).

**Observação:** Os óbitos lançados no boletim diário, somente são contabilizados após a liberação do resultado laboratorial. Dos 6 óbitos incluídos no boletim de hoje, todos são de datas anteriores, pois aguardavam resultado de exame.

GRÁFICO 5. DISTRIBUIÇÃO DOS ÓBITOS POR COVID-19 SEGUNDO FAIXA ETÁRIA, SEXO E COMORBIDADES, ACRE, 2020\*



Fonte: Laboratório Charles Mérieux; LACEN- Acre; E-SUS VE (notifica.saude.gov.br)

\*Dados parciais sujeitos à revisão/alteração

# COVID-19

BOLETIM ACRE

## NOTIFICAÇÃO DE CASOS SUSPEITOS

A notificação de casos suspeitos, quando da concordância com os critérios recomendados pelo Ministério da Saúde, deve ser realizada às autoridades epidemiológicas, como: CIEVS Estadual e Secretaria Municipal de Saúde e preencher a ficha de notificação disponível no site: <http://notifica.saude.gov.br>.

## PAINEL DE VISUALIZAÇÃO COVID-19 ACRE

✓ Link para visualização: <https://covid19.ac.gov.br>

## EQUIPE RESPONSÁVEL PELA ELABORAÇÃO DO BOLETIM

Antônia Zacarias Campêlo  
Helena Albuquerque Catão Feitoza  
Marcos Venicius Malveira de Lima  
Renata Sonaira Cordeiro Meireles



ARRECAÇÃO DE DADOS DAS ÚLTIMAS 24 HORAS

# COVID-19

BOLETIM ACRE

SECRETARIA DE ESTADO DE  
**SAÚDE**



## Anexo 1 – DISTRIBUIÇÃO DE CASOS DA COVID-19\*\* SEGUNDO MUNICÍPIO DE RESIDÊNCIA CONFORME O TIPO DE EXAME, ACRE, 2020\*

MUNICÍPIOS	CASOS NOTIFICADOS					CASOS CONFIRMADOS					CASOS DESCARTADOS					EM ANÁLISE		
	PCR MERIEUX	PCR LACEN	TR	SOROLOGIA	Total	PCR MERIEUX	PCR LACEN	TR	SOROLOGIA	Total	PCR MERIEUX	PCR LACEN	TR	SOROLOGIA	Total	PCR MERIEUX	PCR LACEN	Total
Acrelândia	91	141	337	0	569	31	70	121	0	222	60	67	216	0	343	0	4	4
Assis Brasil	11	147	359	0	517	5	71	145	0	221	6	76	214	0	296	0	0	0
Brasileia	82	749	406	0	1.237	12	394	90	0	496	70	347	316	0	733	0	8	8
Bujari	112	0	1.288	0	1.400	46	0	216	0	262	61	0	1.072	0	1.133	5	0	5
Capixaba	150	5	244	0	399	90	3	74	0	167	57	2	170	0	229	3	0	3
Cruzeiro do Sul	423	1	5.028	30	5.482	210	1	2.048	10	2.269	209	0	2.980	20	3.209	4	.0	4
Epitaciolândia	48	242	126	1	417	39	160	23	1	223	9	74	103	0	186	0	8	8
Feijó	107	0	556	0	663	63	0	288	0	351	44	0	268	0	312	0	0	0
Jordão	0	0	178	0	178	0	0	48	0	48	0	0	130	0	130	0	0	0
Mâncio Lima	10	0	635	153	798	8	0	152	38	198	2	0	483	115	600	0	0	0
Manoel Urbano	8	1	207	0	216	3	1	56	0	60	5	0	151	0	156	0	0	0
M. Thaumaturgo	2	0	481	0	483	1	0	199	0	200	1	0	282	0	283	0	0	0
Plácido de Castro	585	1	286	0	872	269	1	52	0	322	313	0	234	0	547	3	0	3
Porto Acre	370	0	199	0	569	216	0	87	0	303	153	0	112	0	265	1	0	1
Porto Walter	1	0	235	0	236	0	0	87	0	87	1	0	148	0	149	0	0	0
Rio Branco	12.680	28	4.787	31	17.526	6.545	8	1.309	32	7.894	6.063	17	3.478	-1	9.557	72	3	75
Rodrigues Alves	7	0	256	0	263	5	0	98	0	103	2	0	158	0	160	0	0	0
Santa Rosa do Purus	25	0	298	0	323	10	0	158	0	168	15	0	140	0	155	0	0	0
Sena Madureira	423	0	1643	0	2.066	180	0	569	0	749	240	0	1.074	0	1.314	3	0	3
Senador Guiomard	150	361	54	0	565	95	169	13	0	277	55	166	41	0	262	0	26	26
Tarauacá	101	0	1.439	0	1.540	50	0	796	0	846	49	0	643	0	692	2	0	2
Xapuri	40	235	385	0	660	15	90	197	0	302	25	145	188	0	358	0	0	0
<b>TOTAL</b>	<b>15.426</b>	<b>1.911</b>	<b>19.427</b>	<b>215</b>	<b>36.979</b>	<b>7.893</b>	<b>968</b>	<b>6.826</b>	<b>81</b>	<b>15.768</b>	<b>7.440</b>	<b>894</b>	<b>12.601</b>	<b>134</b>	<b>21.069</b>	<b>93</b>	<b>49</b>	<b>142</b>

Fonte: Laboratório Charles Mérieux; LACEN- Acre; E-SUS VE (notifica.saude.gov.br)

\*Dados parciais sujeitos à revisão/alteração.

\*\*Exame de avaliação laboratorial para detecção de COVID-19