

COVID-19

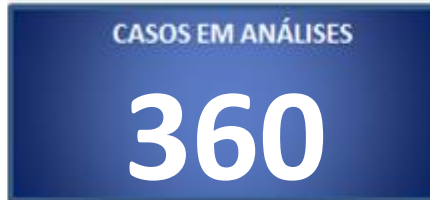
BOLETIM ACRE

Terça-feira, 23 de junho de 2020

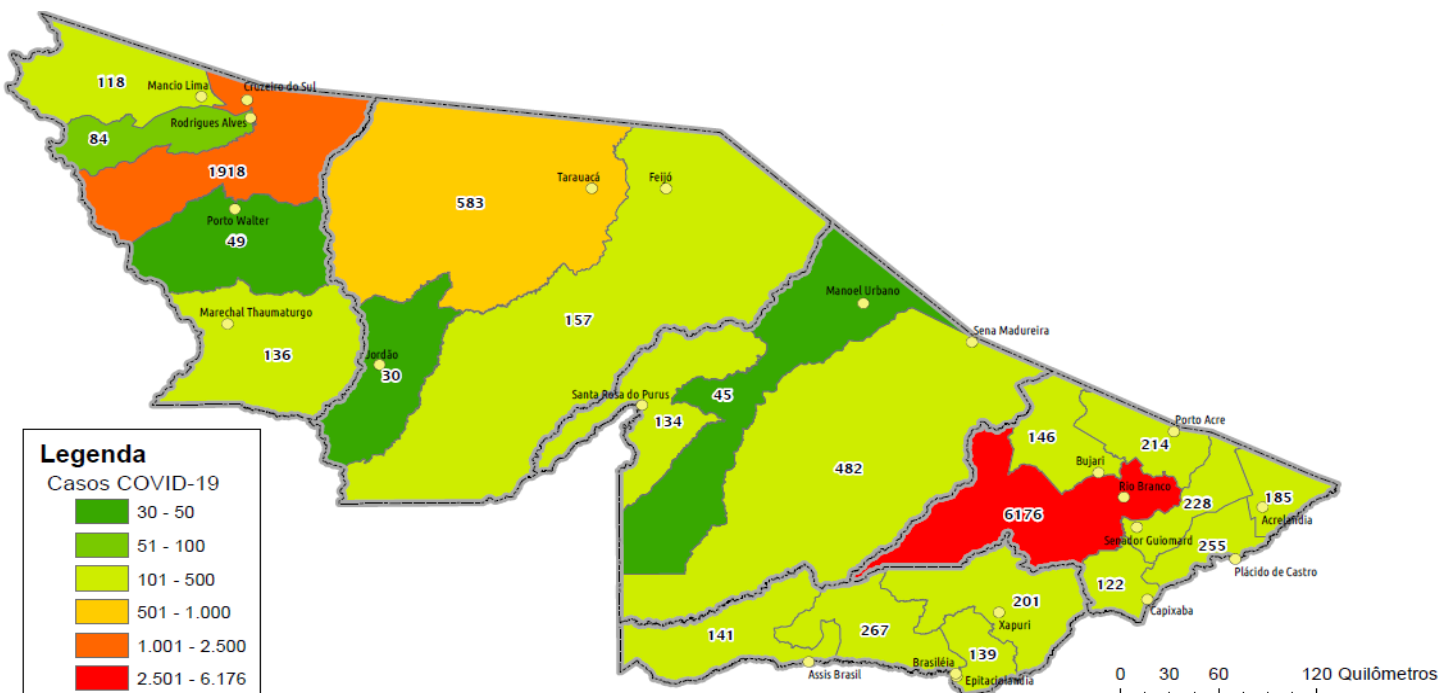
SITUAÇÃO ATUAL DOS CASOS CONFIRMADOS DA COVID-19 NO ESTADO DO ACRE



DADOS GERAIS



DISTRIBUIÇÃO DOS CASOS CONFIRMADOS POR MUNICÍPIO DE RESIDÊNCIA



ARRECAÇÃO DE DADOS DAS ÚLTIMAS 24 HORAS

COVID-19

BOLETIM ACRE

SECRETARIA DE ESTADO DE
SAÚDE



As notificações no Estado do Acre começaram a ocorrer a partir do dia 02/03/2020, seguindo até o dia 15/03/20 em média com 2 notificações diárias, após a confirmação dos primeiros casos, no dia 17 de março, as notificações aumentaram de forma significativa. No Estado até o momento são 27.806 casos notificados, tendo sido 15.637 (56,2%) casos descartados, 11.810 (42,5%) confirmados e 360 (1,3%) seguem aguardando resultado de exame laboratorial por PCR no laboratório Mérieux e LACEN (Tabela 1).

TABELA 1 – DISTRIBUIÇÃO DE CASOS DA COVID-19SEGUNDO MUNICÍPIO DE RESIDÊNCIA, ACRE, 2020***

Municípios	Casos notificados	Casos confirmados	Casos descartados	Em análise	
				Merieux	Lacen
Acrelândia	504	185	319	0	0
Assis Brasil	346	141	196	0	9
Brasileia	795	267	465	0	63
Bujari	895	146	748	1	0
Capixaba	279	122	157	0	0
Cruzeiro do Sul	4.616	1.918	2.695	3	0
Epitaciolândia	245	139	100	0	6
Feijó	341	157	184	0	0
Jordão	116	30	86	0	0
Mâncio Lima	503	118	385	0	0
Manoel Urbano	154	45	109	0	0
M. Thaumaturgo	364	136	228	0	0
Plácido de Castro	748	255	466	27	0
Porto Acre	399	214	185	0	0
Porto Walter	158	49	109	0	0
Rio Branco	13.336	6.176	6.965	196	0
Rodrigues Alves	228	84	144	0	0
Santa Rosa do Purus	256	134	122	0	0
Sena Madureira	1.456	482	966	8	0
Senador Guiomard	454	228	204	0	22
Tarauacá	1.187	583	597	7	0
Xapuri	426	201	207	0	18
TOTAL	27.806	11.810	15.637	242	118

Fonte: Laboratório Charles Mérieux; LACEN- Acre; E-SUS VE (notifica.saude.gov.br)

*Dados parciais sujeitos à revisão/alteração.

**Exame de avaliação laboratorial para detecção de COVID-19

Nos últimos dias, de acordo com a análise dos casos acumulados vem ocorrendo um aumento significativo no número de casos confirmados, sendo que no dia 19 de maio ocorreu o registro do maior número de casos (453 casos). Atualmente o Estado do Acre tem o registro de 321 óbitos por COVID-19, que ocorreram entre os dias 6 de abril a 23 de junho (Gráficos 1 e 2).

ARRECAÇÃO DE DADOS DAS ÚLTIMAS 24 HORAS

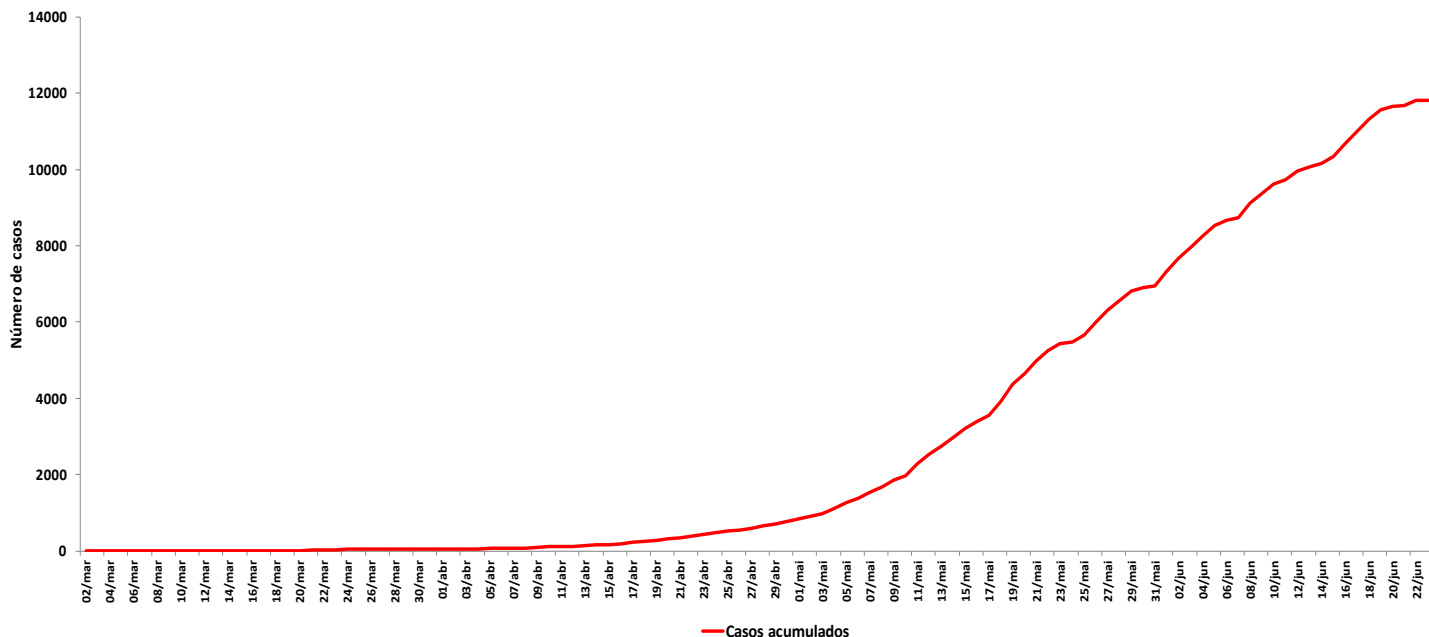
COVID-19

BOLETIM ACRE

SECRETARIA DE ESTADO DE
SAÚDE



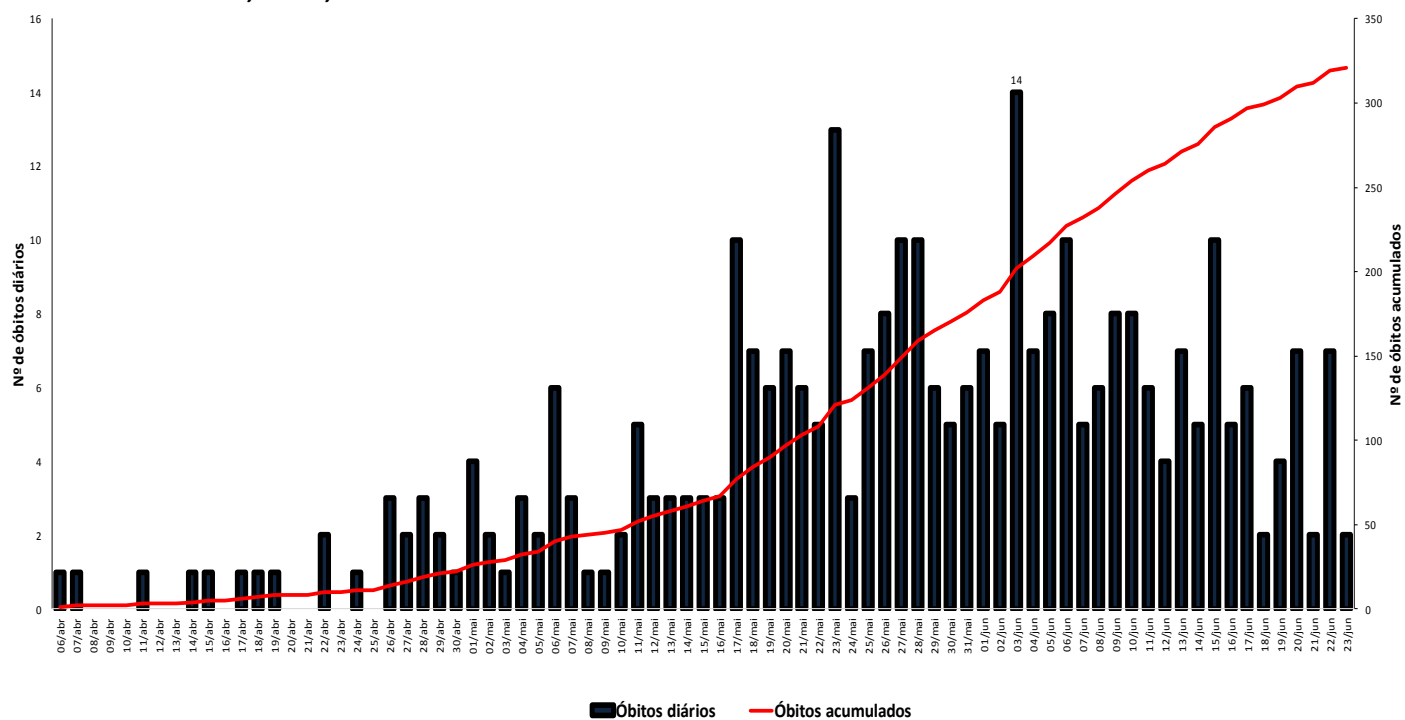
GRÁFICO 1 – DISTRIBUIÇÃO DO NÚMERO DE CASOS ACUMULADOS DA COVID-19, POR DATA DA NOTIFICAÇÃO, ACRE, 2020*



Fonte: Laboratório Charles Mérieux; LACEN- Acre; E-SUS VE (notifica.saude.gov.br)

*Dados parciais sujeitos à revisão/alteração.

GRÁFICO 2 – DISTRIBUIÇÃO DO NÚMERO DE ÓBITOS DIÁRIOS E CURVA ACUMULADA POR COVID-19, CONFORME DATA DA OCORRÊNCIA, ACRE, 2020*



Fonte: Laboratório Charles Mérieux; LACEN- Acre; E-SUS VE (notifica.saude.gov.br)

*Dados parciais sujeitos à revisão/alteração.

ARRECAÇÃO DE DADOS DAS ÚLTIMAS 24 HORAS

COVID-19

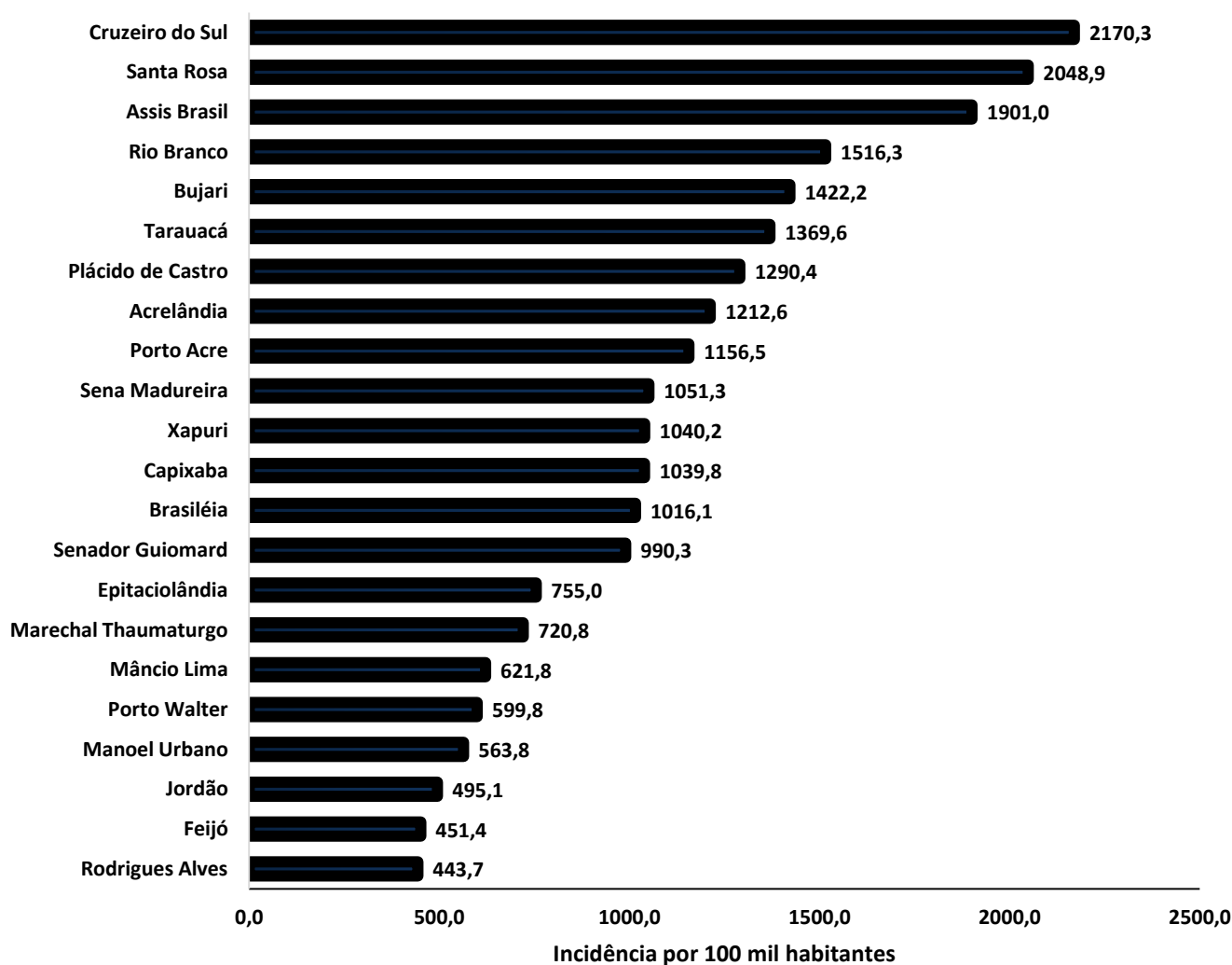
BOLETIM ACRE

SECRETARIA DE ESTADO DE
SAÚDE



A incidência da COVID-19 no Acre é de 1.339,1 casos por 100.000 habitantes, os municípios de Cruzeiro do Sul e Santa Rosa apresentam as maiores incidências do Estado com 2.170,3 e 2.048,9/100.000 habitantes, respectivamente (Gráfico 3).

GRÁFICO 3 - INCIDÊNCIA DA COVID-19 SEGUNDO MUNICÍPIO DE RESIDÊNCIA, ACRE, 2020**



Fonte: Laboratório Charles Mérieux; LACEN- Acre; E-SUS VE (notifica.saude.gov.br)

*Para cada 100.000 habitantes.

**Dados parciais sujeitos à revisão/alteração.

Dos casos positivos, em relação ao sexo, 5.752 (48,7%) casos são do sexo masculino e 6.058 (51,3%) do sexo feminino, quanto à faixa etária dos casos confirmados, a maior proporção encontra-se entre 30 a 39 anos em ambos os sexos (Gráfico 4).

ARRECAÇÃO DE DADOS DAS ÚLTIMAS 24 HORAS

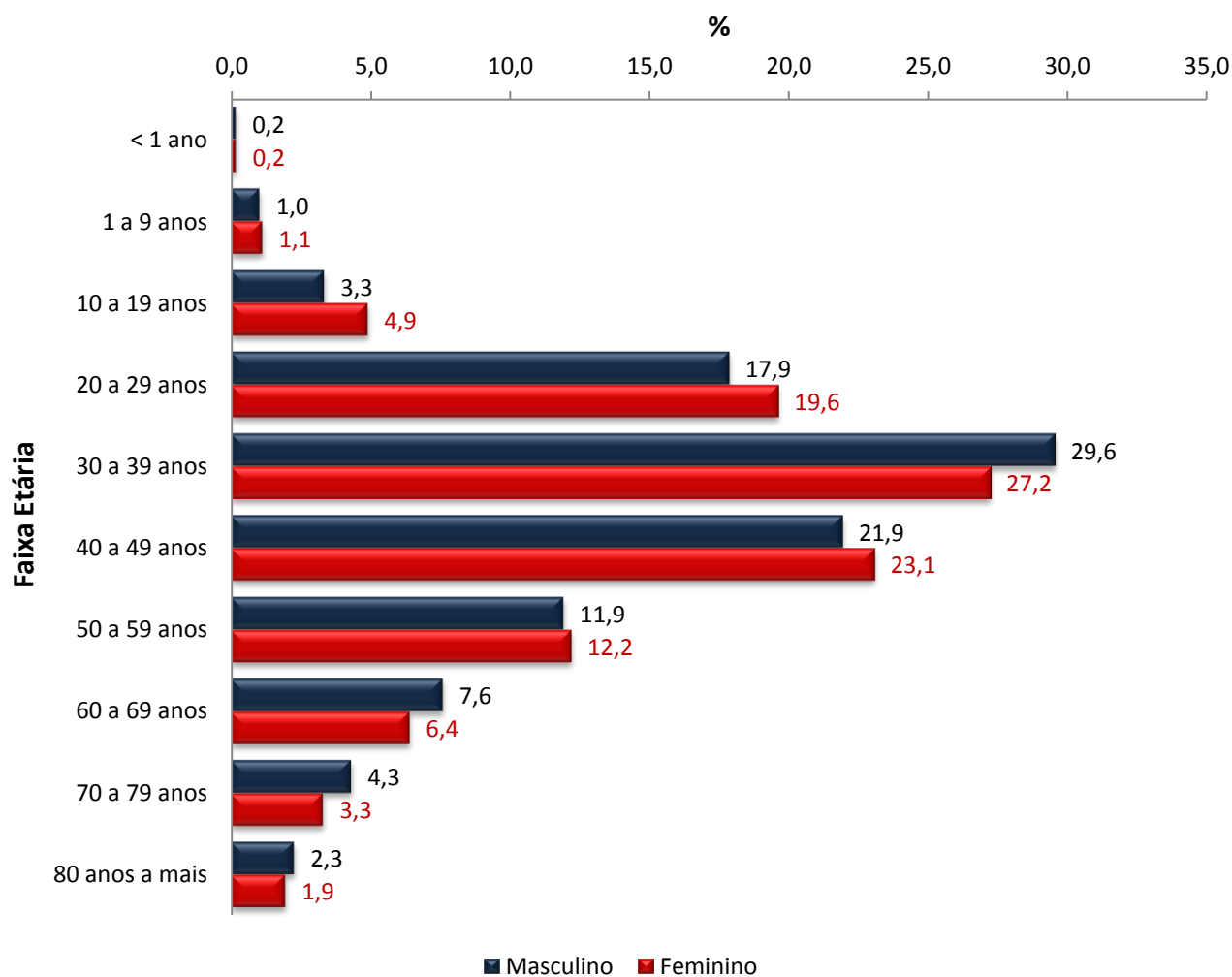
COVID-19

BOLETIM ACRE

SECRETARIA DE ESTADO DE
SAÚDE



GRÁFICO 4. DISTRIBUIÇÃO DOS CASOS CONFIRMADOS* DE COVID-19 POR SEXO E FAIXA ETÁRIA, ACRE, 2020*



Fonte: Laboratório Charles Mérieux; LACEN- Acre; E-SUS VE (notifica.saude.gov.br)

*Dados parciais sujeitos à revisão/alteração

A partir do dia 09 de abril de 2020, o Departamento de Vigilância em Saúde do Estado do Acre considera que os municípios que apresentam casos confirmados de COVID-19 encontram-se na fase de transmissão comunitária ou sustentada, pois não é possível mais estabelecer vínculo epidemiológico entre os casos. A maior parte dos casos positivos estão evoluindo sem complicações, não necessitando de internação, apenas com indicação de isolamento domiciliar por 14 dias para tratamento e recuperação. Destes, 6.471 receberam alta por já ter cumprido os 14 dias e não estarem apresentando mais os sintomas da doença. Entretanto, 321 óbitos foram registrados no Estado, o município de Rio Branco apresentou o maior número, 230 óbitos. O Acre apresenta uma letalidade de 2,7%, sendo que a maior letalidade do Estado verifica-se no município de Rodrigues Alves (4,8%) (Tabela 2).

COVID-19

BOLETIM ACRE

TABELA 2. DISTRIBUIÇÃO DOS CASOS CONFIRMADOS SEGUNDO A EVOLUÇÃO, ACRE, 2020*

Municípios	Nº de testes realizados	Casos confirmados	Altas	Óbitos	Letalidade
Acrelândia	504	185	121	2	1,1
Assis Brasil	346	141	85	5	3,5
Brasileia	795	267	94	6	2,2
Bujari	895	146	70	1	0,7
Capixaba	279	122	67	4	3,3
Cruzeiro do Sul	4.616	1.918	1.744	31	1,6
Epitaciolândia	245	139	9	6	4,3
Feijó	341	157	68	4	2,5
Jordão	116	30	22	0	0,0
Mâncio Lima	503	118	110	3	2,5
Manoel Urbano	154	45	42	0	0,0
M. Thaumaturgo	364	136	129	0	0,0
Plácido de Castro	748	255	75	6	2,4
Porto Acre	399	214	69	6	2,8
Porto Walter	158	49	20	0	0,0
Rio Branco	13.336	6.176	2.834	230	3,7
Rodrigues Alves	228	84	77	4	4,8
Santa Rosa do Purus	256	134	113	1	0,7
Sena Madureira	1.456	482	296	2	0,4
Senador Guiomard	454	228	13	5	2,2
Tarauacá	1.187	583	317	3	1,3
Xapuri	426	201	96	2	1,0
TOTAL	27.806	11.810	6.471	321	2,7

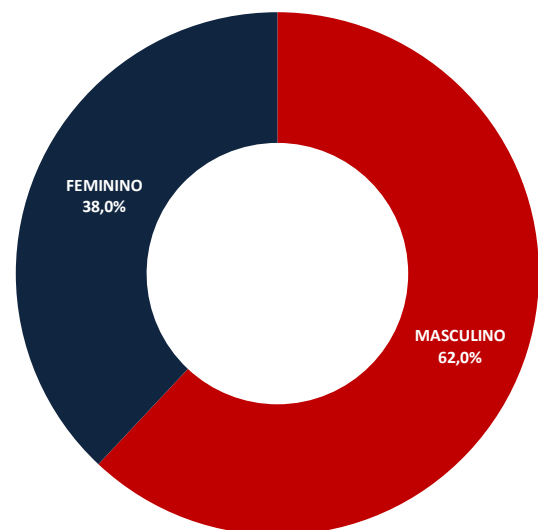
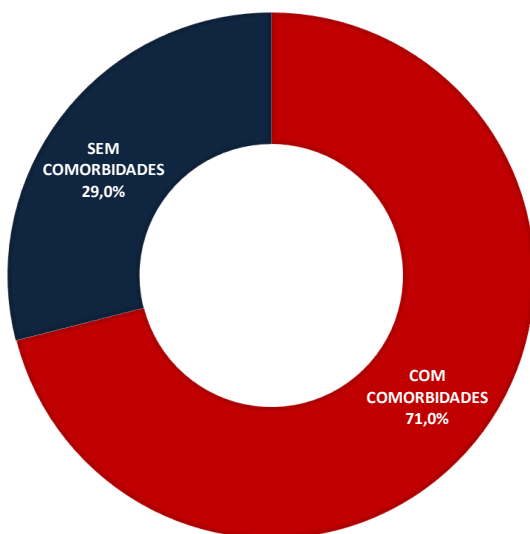
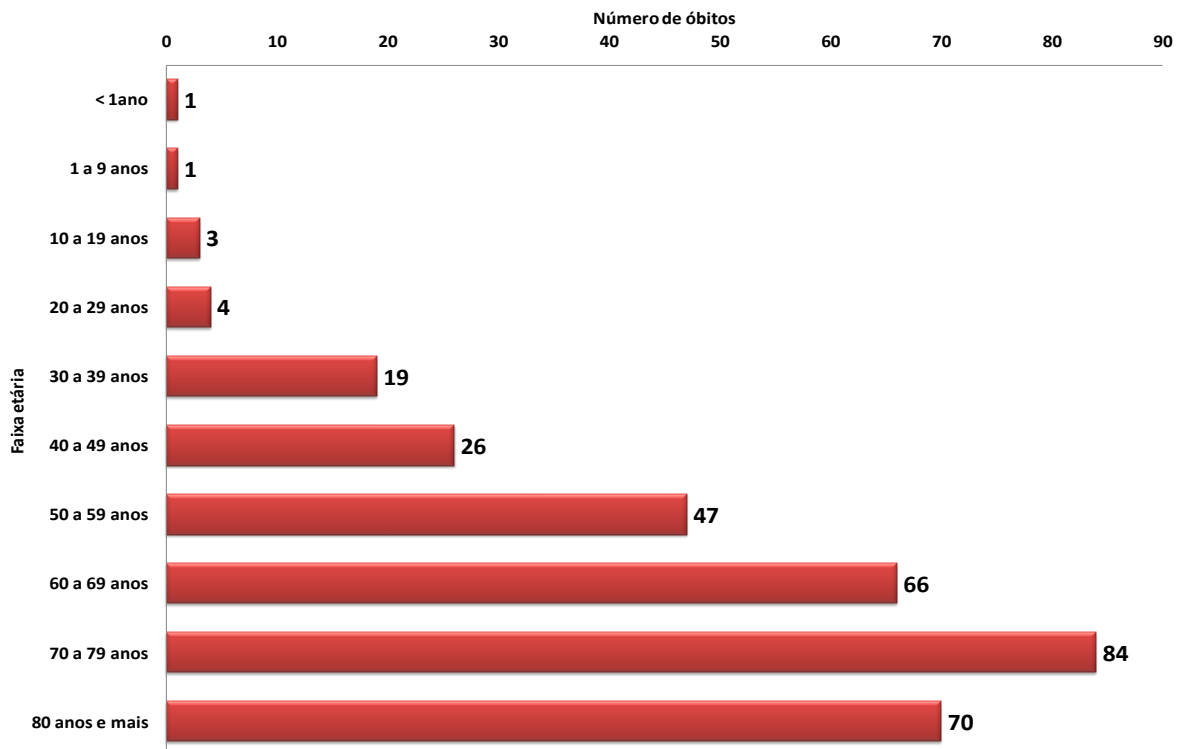
Fonte: Laboratório Charles Mérieux; LACEN- Acre; E-SUS VE (notifica.saude.gov.br)

*Dados parciais sujeitos à revisão/alteração

Em relação aos óbitos pode-se observar que 68,5% (220 casos) ocorreram em pessoas acima de 60 anos. De acordo com o sexo, 199 (62,0%) óbitos ocorreram no sexo masculino e 122 (38,0%) no sexo feminino. Dentre os 321 óbitos, 228 (71,0%) deles tinham alguma comorbidade, porém verifica-se que 93 (29,0%) das pessoas que evoluíram para o óbito não tinham histórico de comorbidades (Gráfico 5).

Observação: Os óbitos lançados no boletim diário, somente são contabilizados após a liberação do resultado laboratorial. Dos 16 óbitos incluídos no boletim de hoje, 14 são de datas anteriores, pois aguardavam resultado de exame.

GRÁFICO5. DISTRIBUIÇÃO DOS ÓBITOS POR COVID-19 SEGUNDO FAIXA ETÁRIA, SEXO E COMORBIDADES, ACRE, 2020*



COVID-19

BOLETIM ACRE

SECRETARIA DE ESTADO DE
SAÚDE

NOTIFICAÇÃO DE CASOS SUSPEITOS

A notificação de casos suspeitos, quando da concordância com os critérios recomendados pelo Ministério da Saúde, deve ser realizada às autoridades epidemiológicas, como: CIEVS Estadual e Secretaria Municipal de Saúde e preencher a ficha de notificação disponível no site: <http://notifica.saude.gov.br>.

PAINEL DE VISUALIZAÇÃO COVID19 ACRE (DESKTOP)

✓ Link para visualização: <https://cievs-sesacre.maps.arcgis.com/apps/opsdashboard/index.html#/373549249864451da9909795021e2f04>

PAINEL DE VISUALIZAÇÃO COVID19 ACRE (MOBILE)

✓ Link para visualização: <https://cievs-sesacre.maps.arcgis.com/apps/opsdashboard/index.html#/7e92f657f6fa49328e1d136459184408>

COVID-19

BOLETIM ACRE

Anexo 1 – DISTRIBUIÇÃO DE CASOS DA COVID-19**SEGUNDO MUNICÍPIO DE RESIDÊNCIA CONFORME O TIPO DE EXAME, ACRE, 2020*

MUNICÍPIOS	CASOS NOTIFICADOS				CASOS CONFIRMADOS				CASOS DESCARTADOS				EM ANÁLISE	
	PCR MERIEUX	PCR LACEN	TR	TOTAL	PCR MERIEUX	PCR LACEN	TR	TOTAL	PCR MERIEUX	PCR LACEN	TR	TOTAL	MERIEUX	LACEN
Acrelândia	91	77	336	504	31	34	120	185	60	43	216	319	0	0
Assis Brasil	9	79	258	346	3	37	101	141	6	33	157	196	0	9
Brasileia	80	545	170	795	10	233	24	267	70	249	146	465	0	63
Bujari	67	0	828	895	30	0	116	146	36	0	712	748	1	0
Capixaba	84	3	192	279	56	3	63	122	28	0	129	157	0	0
Cruzeiro do Sul	275	0	4.341	4.616	145	0	1.773	1.918	127	0	2.568	2.695	3	0
Epitaciolândia	47	142	56	245	38	94	7	139	9	42	49	100	0	6
Feijó	23	0	318	341	7	0	150	157	16	0	168	184	0	0
Jordão	0	0	116	116	0	0	30	30	0	0	86	86	0	0
Mâncio Lima	5	0	498	503	3	0	115	118	2	0	383	385	0	0
Manoel Urbano	8	0	146	154	3	0	42	45	5	0	104	109	0	0
M. Thaumaturgo	1	0	363	364	0	0	136	136	1	0	227	228	0	0
Plácido de Castro	487	1	260	748	208	1	46	255	252	0	214	466	27	0
Porto Acre	249	0	150	399	145	0	69	214	104	0	81	185	0	0
Porto Walter	1	0	157	158	0	0	49	49	1	0	108	109	0	0
Rio Branco	10.389	0	2.947	13.336	5.398	1	777	6.176	4.795	0	2.170	6.965	196	0
Rodrigues Alves	6	0	222	228	4	0	80	84	2	0	142	144	0	0
Santa Rosa do Purus	25	0	231	256	10	0	124	134	15	0	107	122	0	0
Sena Madureira	292	0	1.164	1.456	124	0	358	482	160	0	806	966	8	0
Senador Guiomard	137	280	37	454	82	138	8	228	55	120	29	204	0	22
Tarauacá	84	0	1.103	1.187	35	0	548	583	42	0	555	597	7	0
Xapuri	39	113	274	426	14	35	152	201	25	60	122	207	0	18
TOTAL	12.399	1.240	14.167	27.806	6.346	576	4.888	11.810	5.811	547	9.279	15.637	242	118

Fonte: Laboratório Charles Mérieux; LACEN- Acre; E-SUS VE (notifica.saude.gov.br)

*Dados parciais sujeitos à revisão/alteração.

**Exame de avaliação laboratorial para detecção de COVID-19