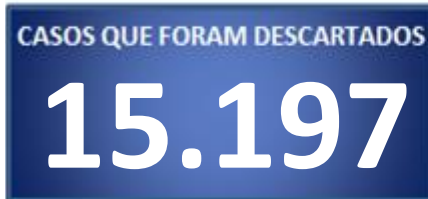


COVID-19

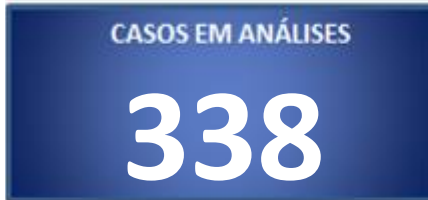
BOLETIM ACRE

Segunda - feira, 22 de junho de 2020

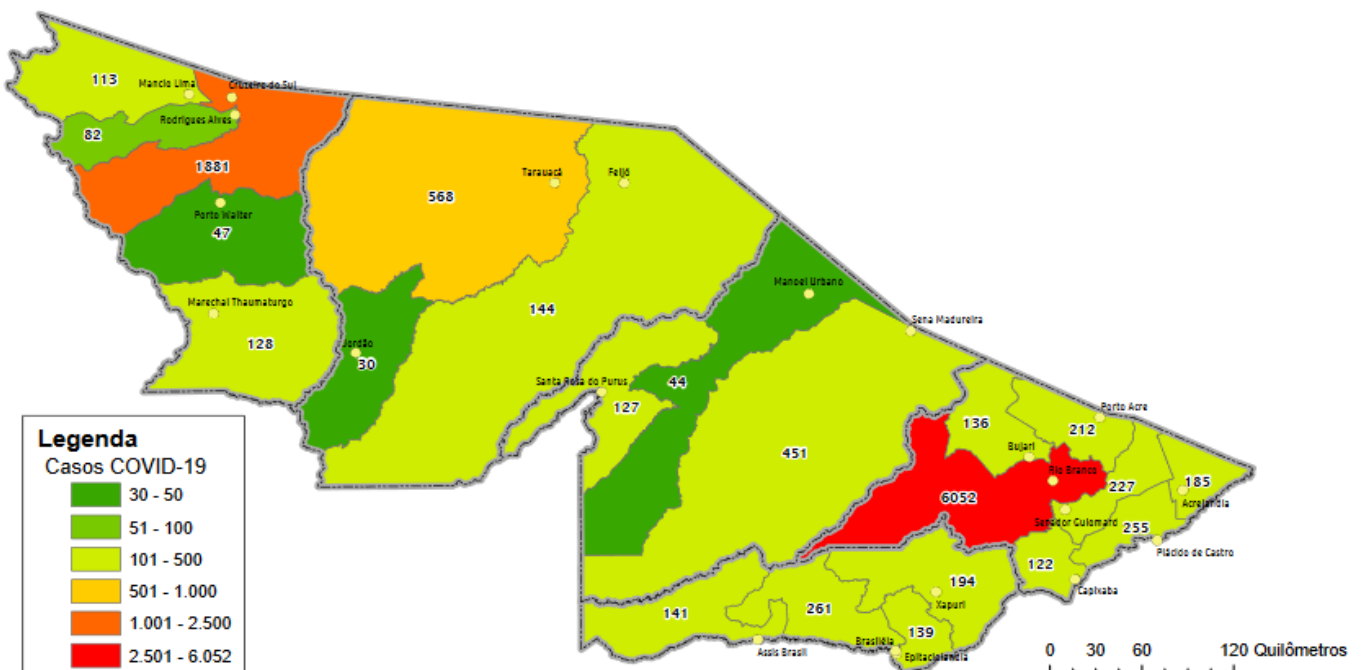
SITUAÇÃO ATUAL DOS CASOS CONFIRMADOS DA COVID-19 NO ESTADO DO ACRE



DADOS GERAIS



DISTRIBUIÇÃO DOS CASOS CONFIRMADOS POR MUNICÍPIO DE RESIDÊNCIA



ARRECAÇÃO DE DADOS DAS ÚLTIMAS 24 HORAS

COVID-19

BOLETIM ACRE

SECRETARIA DE ESTADO DE
SAÚDE



As notificações no Estado do Acre começaram a ocorrer a partir do dia 02/03/2020, seguindo até o dia 15/03/20 em média com 2 notificações diárias, após a confirmação dos primeiros casos, no dia 17 de março, as notificações aumentaram de forma significativa. No Estado até o momento são 27.074 casos notificados, tendo sido 15.197 (56,2%) casos descartados, 11.539 (42,6%) confirmados e 338 (1,2%) seguem aguardando resultado de exame laboratorial por PCR no laboratório Mérieux e LACEN (Tabela 1).

TABELA 1 – DISTRIBUIÇÃO DE CASOS DA COVID-19SEGUNDO MUNICÍPIO DE RESIDÊNCIA, ACRE, 2020***

Municípios	Casos notificados	Casos confirmados	Casos descartados	Em análise	
				Merieux	Lacen
Acrelândia	504	185	319	0	0
Assis Brasil	345	141	195	0	9
Brasileia	769	261	445	0	63
Bujari	830	136	693	1	0
Capixaba	277	122	154	1	0
Cruzeiro do Sul	4.553	1.881	2.661	11	0
Epitaciolândia	244	139	99	0	6
Feijó	321	144	176	1	0
Jordão	115	30	85	0	0
Mâncio Lima	474	113	361	0	0
Manoel Urbano	151	44	107	0	0
M. Thaumaturgo	350	128	222	0	0
Plácido de Castro	725	255	465	5	0
Porto Acre	394	212	181	1	0
Porto Walter	144	47	97	0	0
Rio Branco	13.021	6.052	6.772	197	0
Rodrigues Alves	215	82	133	0	0
Santa Rosa do Purus	238	127	111	0	0
Sena Madureira	1.383	451	929	3	0
Senador Guiomard	454	227	205	0	22
Tarauacá	1.156	568	588	0	0
Xapuri	411	194	199	0	18
TOTAL	27.074	11.539	15.197	220	118

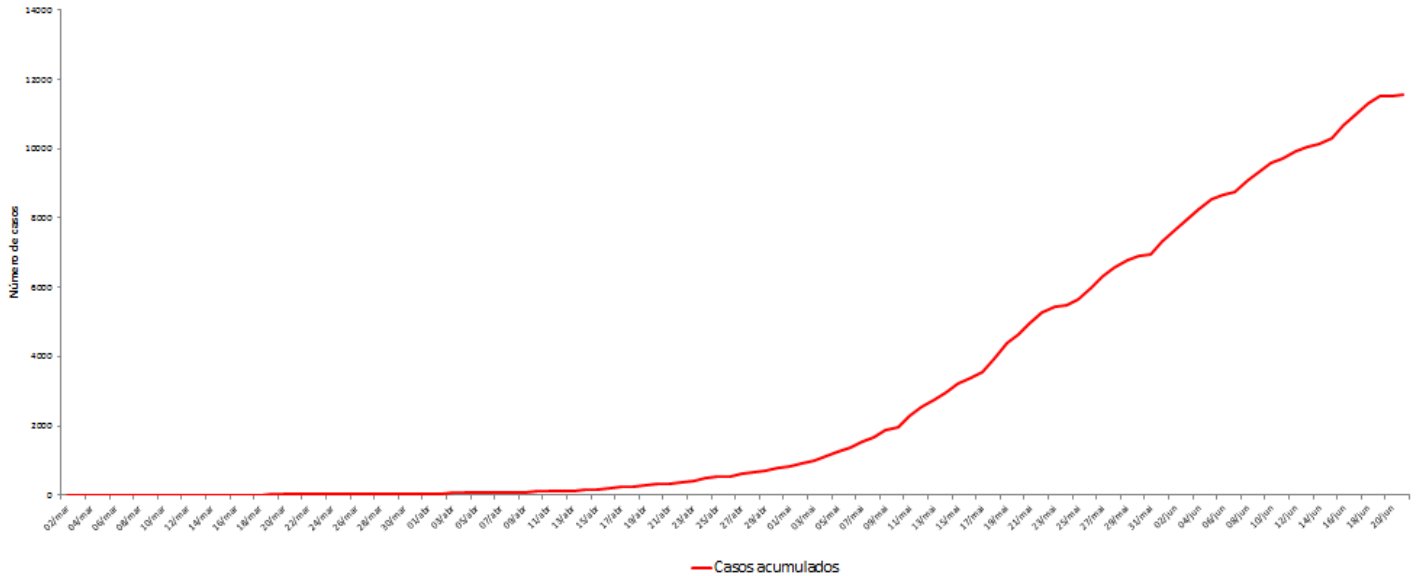
Fonte: Laboratório Charles Mérieux; LACEN- Acre; E-SUS VE (notifica.saude.gov.br)

*Dados parciais sujeitos à revisão/alteração.

**Exame de avaliação laboratorial para detecção de COVID-19

Nos últimos dias, de acordo com a análise dos casos acumulados vem ocorrendo um aumento significativo no número de casos confirmados, sendo que no dia 19 de maio ocorreu o registro do maior número de casos (453 casos). Atualmente o Estado do Acre tem o registro de 305 óbitos por COVID-19, que ocorreram entre os dias 6 de abril a 21 de junho (Gráficos 1 e 2).

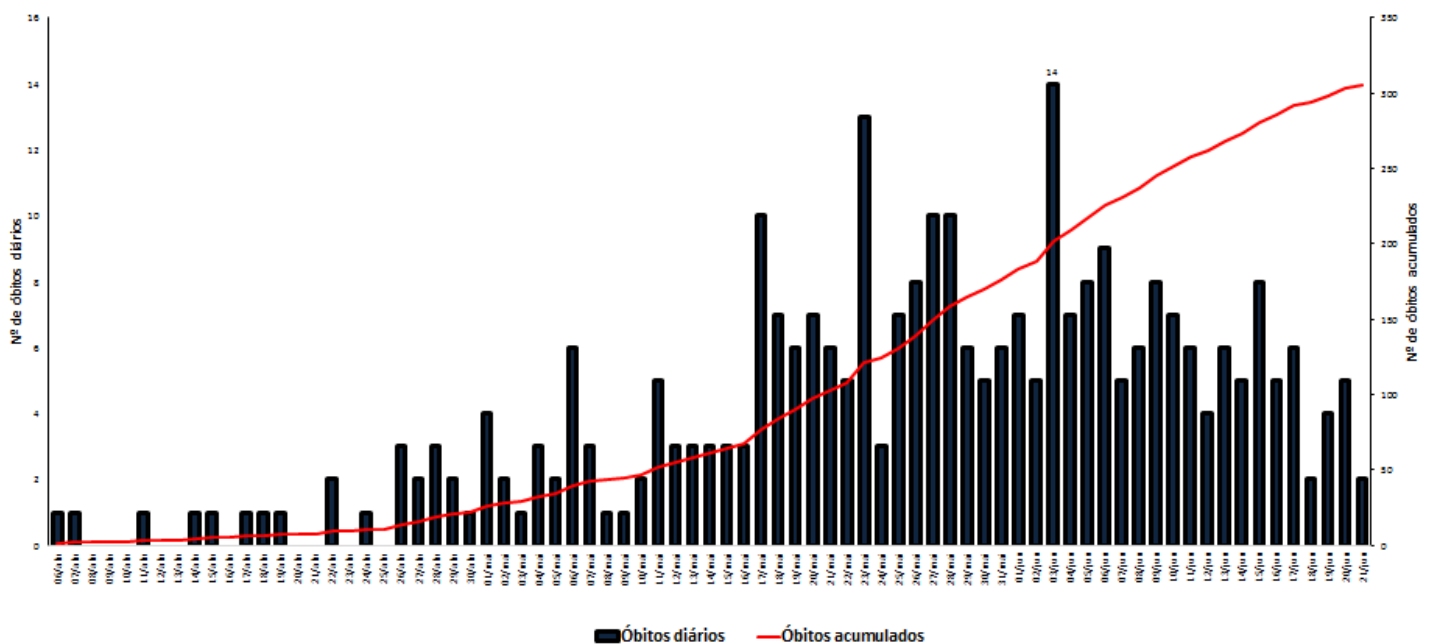
GRÁFICO 1 – DISTRIBUIÇÃO DO NÚMERO DE CASOS ACUMULADOS DA COVID-19, POR DATA DA NOTIFICAÇÃO, ACRE, 2020*



Fonte: Laboratório Charles Mérieux; LACEN- Acre; E-SUS VE (notifica.saude.gov.br)

*Dados parciais sujeitos à revisão/alteração.

GRÁFICO 2 – DISTRIBUIÇÃO DO NÚMERO DE ÓBITOS DIÁRIOS E CURVA ACUMULADA POR COVID-19, CONFORME DATA DA OCORRÊNCIA, ACRE, 2020*



Fonte: Laboratório Charles Mérieux; LACEN- Acre; E-SUS VE (notifica.saude.gov.br)

*Dados parciais sujeitos à revisão/alteração.

ARRECAÇÃO DE DADOS DAS ÚLTIMAS 24 HORAS

COVID-19

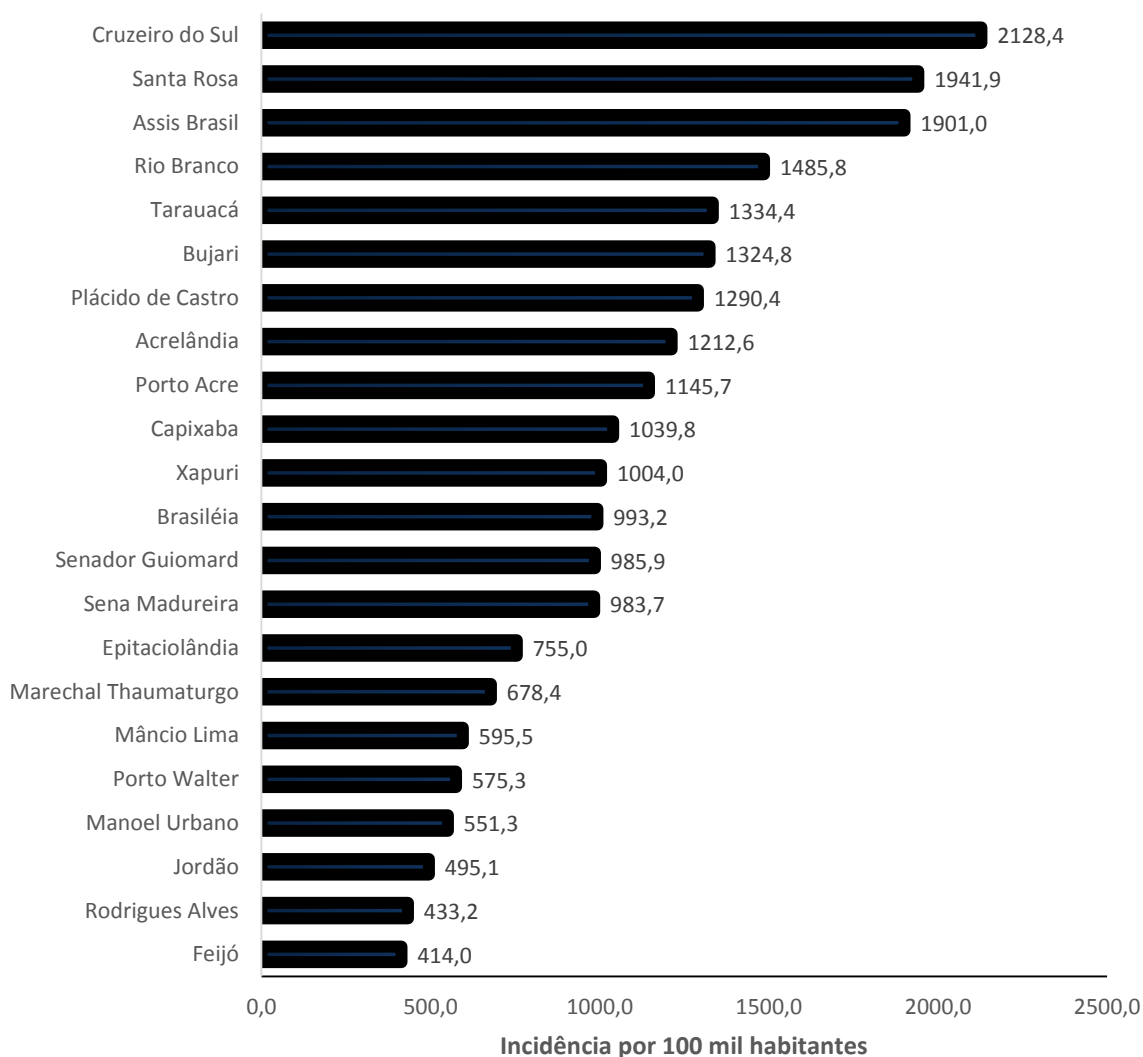
BOLETIM ACRE

SECRETARIA DE ESTADO DE
SAÚDE



A incidência da COVID-19 no Acre é de 1.308,4 casos por 100.000 habitantes, os municípios de Cruzeiro do Sul e Santa Rosa apresentam as maiores incidências do Estado com 2.128,4 e 1.941,9/100.000 habitantes, respectivamente (Gráfico 3).

GRÁFICO 3 - INCIDÊNCIA DA COVID-19 SEGUNDO MUNICÍPIO DE RESIDÊNCIA, ACRE, 2020**



Fonte: Laboratório Charles Mérieux; LACEN- Acre; E-SUS VE (notifica.saude.gov.br)

*Para cada 100.000 habitantes.

**Dados parciais sujeitos à revisão/alteração.

Dos casos positivos, em relação ao sexo, 5.615 (48,7%) casos são do sexo masculino e 5.924 (51,3%) do sexo feminino, quanto à faixa etária dos casos confirmados, a maior proporção encontra-se entre 30 a 39 anos em ambos os sexos (Gráfico 4).

ARRECAÇÃO DE DADOS DAS ÚLTIMAS 24 HORAS

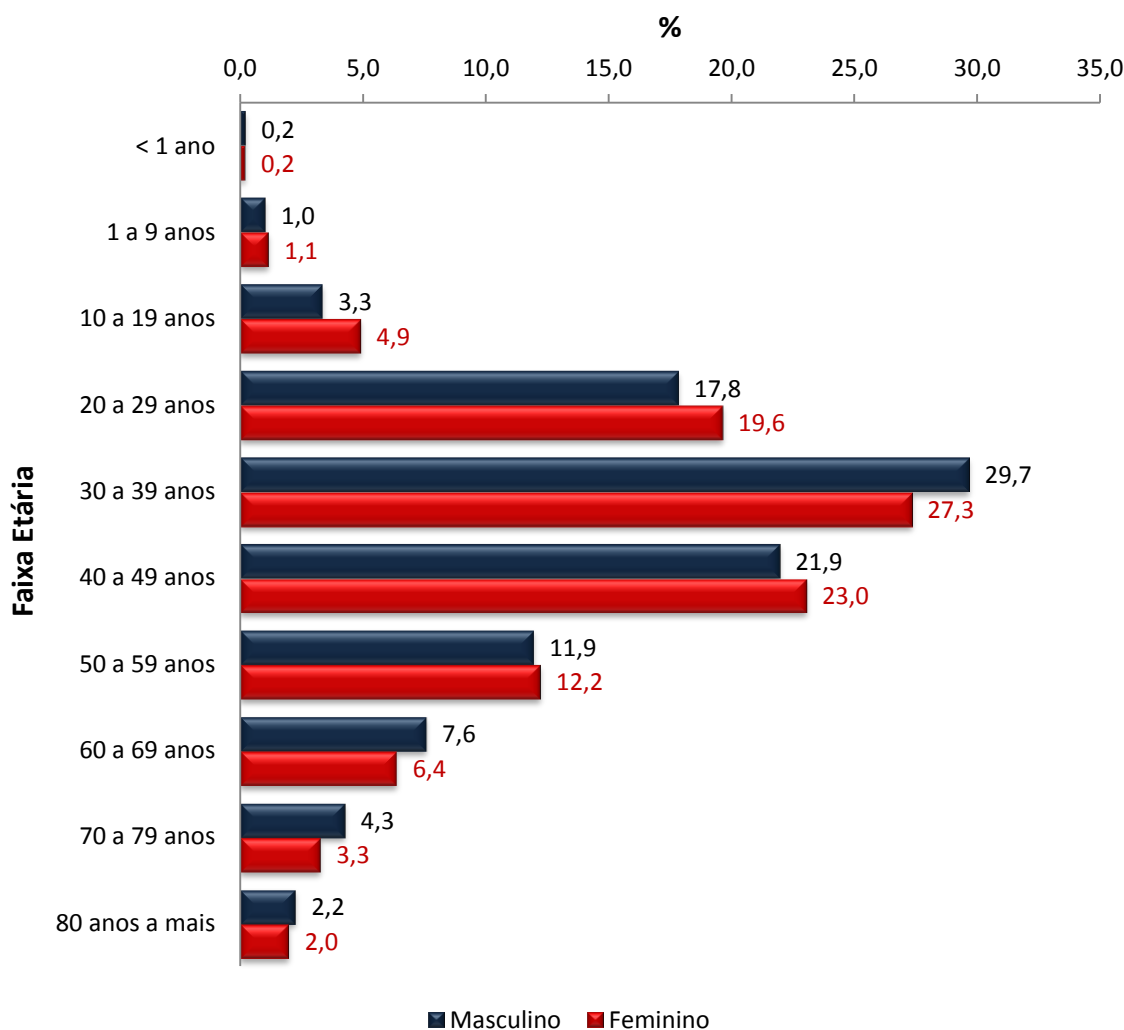
COVID-19

BOLETIM ACRE

SECRETARIA DE ESTADO DE
SAÚDE



GRÁFICO 4. DISTRIBUIÇÃO DOS CASOS CONFIRMADOS* DE COVID-19 POR SEXO E FAIXA ETÁRIA, ACRE, 2020*



Fonte: Laboratório Charles Mérieux; LACEN- Acre; E-SUS VE (notifica.saude.gov.br)

*Dados parciais sujeitos à revisão/alteração

A partir do dia 09 de abril de 2020, o Departamento de Vigilância em Saúde do Estado do Acre considera que os municípios que apresentam casos confirmados de COVID-19 encontram-se na fase de transmissão comunitária ou sustentada, pois não é possível mais estabelecer vínculo epidemiológico entre os casos. A maior parte dos casos positivos estão evoluindo sem complicações, não necessitando de internação, apenas com indicação de isolamento domiciliar por 14 dias para tratamento e recuperação. Destes, 6.270 receberam alta por já ter cumprido os 14 dias e não estarem apresentando mais os sintomas da doença. Entretanto, 305 óbitos foram registrados no Estado, o município de Rio Branco apresentou o maior número, 217 óbitos. O Acre apresenta uma letalidade de 2,6 %, sendo que a maior letalidade do Estado verifica-se no município de Rodrigues Alves (4,9%)(Tabela 2).

ARRECAÇÃO DE DADOS DAS ÚLTIMAS 24 HORAS

COVID-19

BOLETIM ACRE

SECRETARIA DE ESTADO DE
SAÚDE



TABELA 2. DISTRIBUIÇÃO DOS CASOS CONFIRMADOS SEGUNDO A EVOLUÇÃO, ACRE, 2020*

Municípios	Nº de testes realizados	Casos confirmados	Altas	Óbitos	Letalidade
Acrelândia	504	185	121	2	1,1
Assis Brasil	345	141	76	5	3,5
Brasileia	769	261	91	6	2,3
Bujari	830	136	61	1	0,7
Capixaba	277	122	67	4	3,3
Cruzeiro do Sul	4.553	1.881	1.715	29	1,5
Epitaciolândia	244	139	9	6	4,3
Feijó	321	144	56	4	2,8
Jordão	115	30	20	0	0
Mâncio Lima	474	113	105	2	1,8
Manoel Urbano	151	44	41	0	0
M. Thaumaturgo	350	128	126	0	0
Plácido de Castro	725	255	75	6	2,4
Porto Acre	394	212	65	6	2,8
Porto Walter	144	47	23	0	0
Rio Branco	13.021	6.052	2.752	217	3,6
Rodrigues Alves	215	82	73	4	4,9
Santa Rosa do Purus	238	127	105	1	0,8
Sena Madureira	1.383	451	276	2	0,4
Senador Guiomard	454	227	12	5	2,2
Tarauacá	1.156	568	316	3	1,3
Xapuri	411	194	85	2	1,0
TOTAL	27.074	11.539	6.270	305	2,6

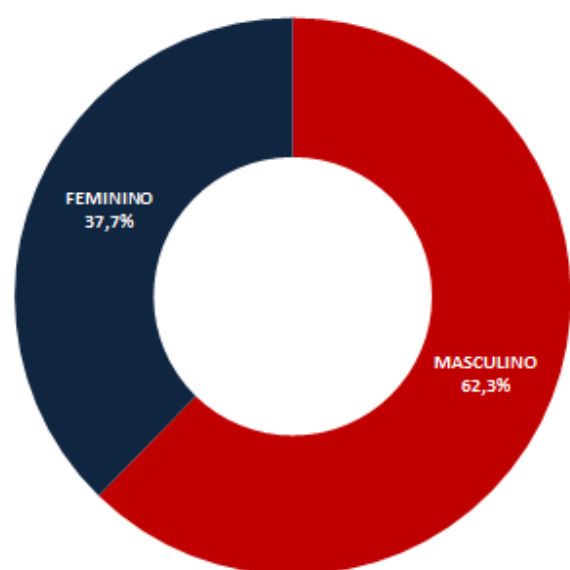
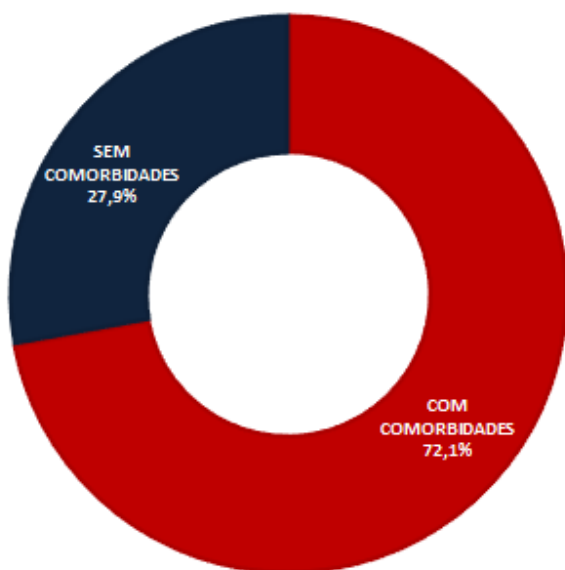
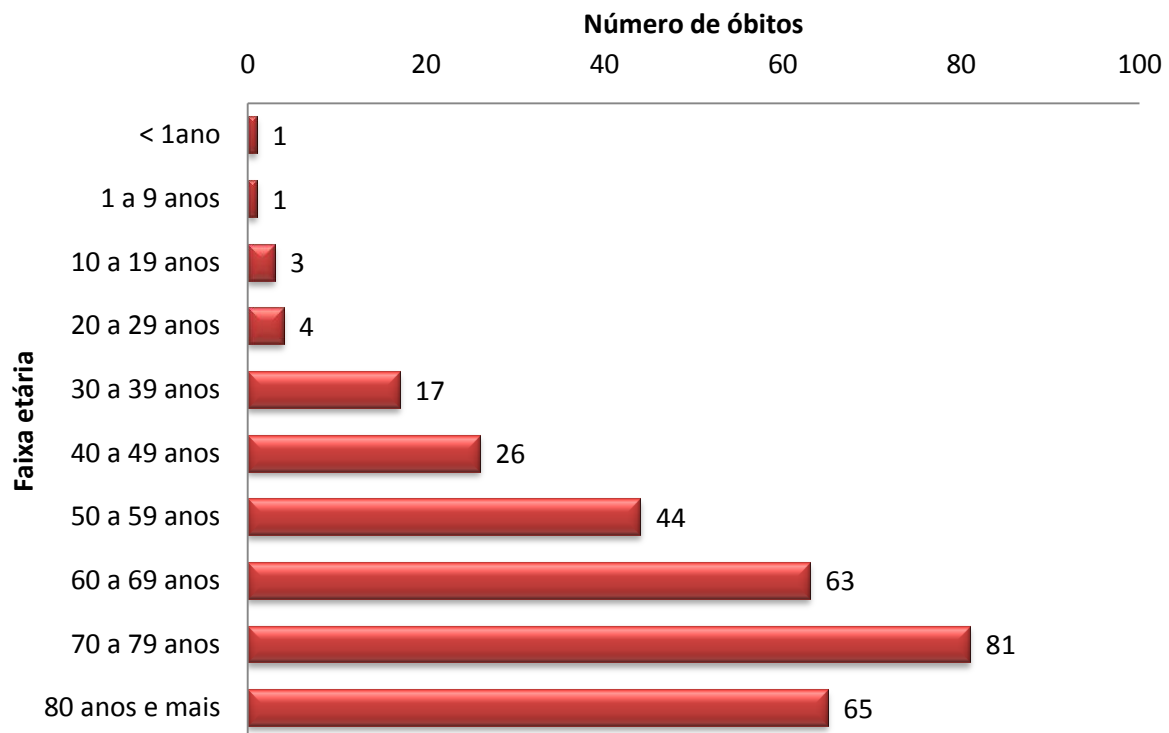
Fonte: Laboratório Charles Mérieux; LACEN- Acre; E-SUS VE (notifica.saude.gov.br)

*Dados parciais sujeitos à revisão/alteração

Em relação aos óbitos pode-se observar que 68,5% (209 casos) ocorreram em pessoas acima de 60 anos. De acordo com o sexo, 190 (62,3%) óbitos ocorreram no sexo masculino e 115 (37,7%) no sexo feminino. Dentre os 305 óbitos, 220 (72,1%) deles tinham alguma comorbidade, porém verifica-se que 85 (27,9%) das pessoas que evoluíram para o óbito não tinham histórico de comorbidades (Gráfico 5).

Observação: Os óbitos lançados no boletim diário, somente são contabilizados após a liberação do resultado laboratorial. Os 5 óbitos incluídos no boletim de hoje, todos são de datas anteriores, pois aguardavam resultados.

GRÁFICO5. DISTRIBUIÇÃO DOS ÓBITOS POR COVID-19 SEGUNDO FAIXA ETÁRIA, SEXO E COMORBIDADES, ACRE, 2020*



Fonte: Laboratório Charles Mérieux; LACEN- Acre; E-SUS VE (notifica.saude.gov.br)

*Dados parciais sujeitos à revisão/alteração

NOTIFICAÇÃO DE CASOS SUSPEITOS

A notificação de casos suspeitos, quando da concordância com os critérios recomendados pelo Ministério da Saúde, deve ser realizada às autoridades epidemiológicas, como: CIEVS Estadual e Secretaria Municipal de Saúde e preencher a ficha de notificação disponível no site: <http://notifica.saude.gov.br>.

PAINEL DE VISUALIZAÇÃO COVID19 ACRE (DESKTOP)

✓ Link para visualização: <https://cievs-sesacre.maps.arcgis.com/apps/opsdashboard/index.html#/373549249864451da9909795021e2f04>

PAINEL DE VISUALIZAÇÃO COVID19 ACRE (MOBILE)

✓ Link para visualização: <https://cievs-sesacre.maps.arcgis.com/apps/opsdashboard/index.html#/7e92f657f6fa49328e1d136459184408>



COVID-19

BOLETIM ACRE

SECRETARIA DE ESTADO DE
SAÚDE

Anexo 1 – DISTRIBUIÇÃO DE CASOS DA COVID-19**SEGUNDO MUNICÍPIO DE RESIDÊNCIA CONFORME O TIPO DE EXAME, ACRE, 2020*

MUNICÍPIOS	CASOS NOTIFICADOS				CASOS CONFIRMADOS				CASOS DESCARTADOS				EM ANÁLISE	
	PCR MERIEUX	PCR LACEN	TR	TOTAL	PCR MERIEUX	PCR LACEN	TR	TOTAL	PCR MERIEUX	PCR LACEN	TR	TOTAL	MERIEUX	LACEN
Acrelândia	91	77	336	504	31	34	120	185	60	43	216	319	0	
Assis Brasil	9	79	257	345	3	37	101	141	6	33	156	195	0	9
Brasileia	80	545	144	769	10	233	18	261	70	249	126	445	0	63
Bujari	67	0	763	830	30	0	106	136	36	0	657	693	1	0
Capixaba	84	3	190	277	56	3	63	122	27	0	127	154	1	0
Cruzeiro do Sul	276	0	4.277	4.553	143	0	1.738	1.881	122	0	2.539	2.661	11	0
Epitaciolândia	47	142	55	244	38	94	7	139	9	42	48	99	0	6
Feijó	23	0	298	321	7	0	137	144	15	0	161	176	1	0
Jordão	0	0	115	115	0	0	30	30	0	0	85	85	0	0
Mâncio Lima	5	0	469	474	3	0	110	113	2	0	359	361	0	0
Manoel Urbano	8	0	143	151	3	0	41	44	5	0	102	107	0	0
M. Thaumaturgo	1	0	349	350	0	0	128	128	1	0	221	222	0	0
Plácido de Castro	465	1	259	725	208	1	46	255	252	0	213	465	5	0
Porto Acre	249	0	145	394	145	0	67	212	103	0	78	181	1	0
Porto Walter	1	0	143	144	0	0	47	47	1	0	96	97	0	0
Rio Branco	10.212	0	2.809	13.021	5.314	0	738	6.052	4.701	0	2.071	6.772	197	0
Rodrigues Alves	6	0	209	215	4	0	78	82	2	0	131	133	0	0
Santa Rosa do Purus	25	0	213	238	10	0	117	127	15	0	96	111	0	0
Sena Madureira	292	0	1.091	1.383	124	0	327	451	165	0	764	929	3	0
Senador Guiomard	137	280	37	454	82	138	7	227	55	120	30	205	0	22
Tarauacá	76	0	1.080	1.156	34	0	534	568	42	0	546	588	0	0
Xapuri	39	113	259	411	14	35	145	194	25	60	114	199	0	18
TOTAL	12.193	1.240	13.641	27.074	6.259	575	4.705	11.539	5.714	547	8.936	15.197	220	118

Fonte: Laboratório Charles Mérieux; LACEN- Acre; E-SUS VE (notifica.saude.gov.br)

*Dados parciais sujeitos à revisão/alteração.

**Exame de avaliação laboratorial para detecção de COVID-19