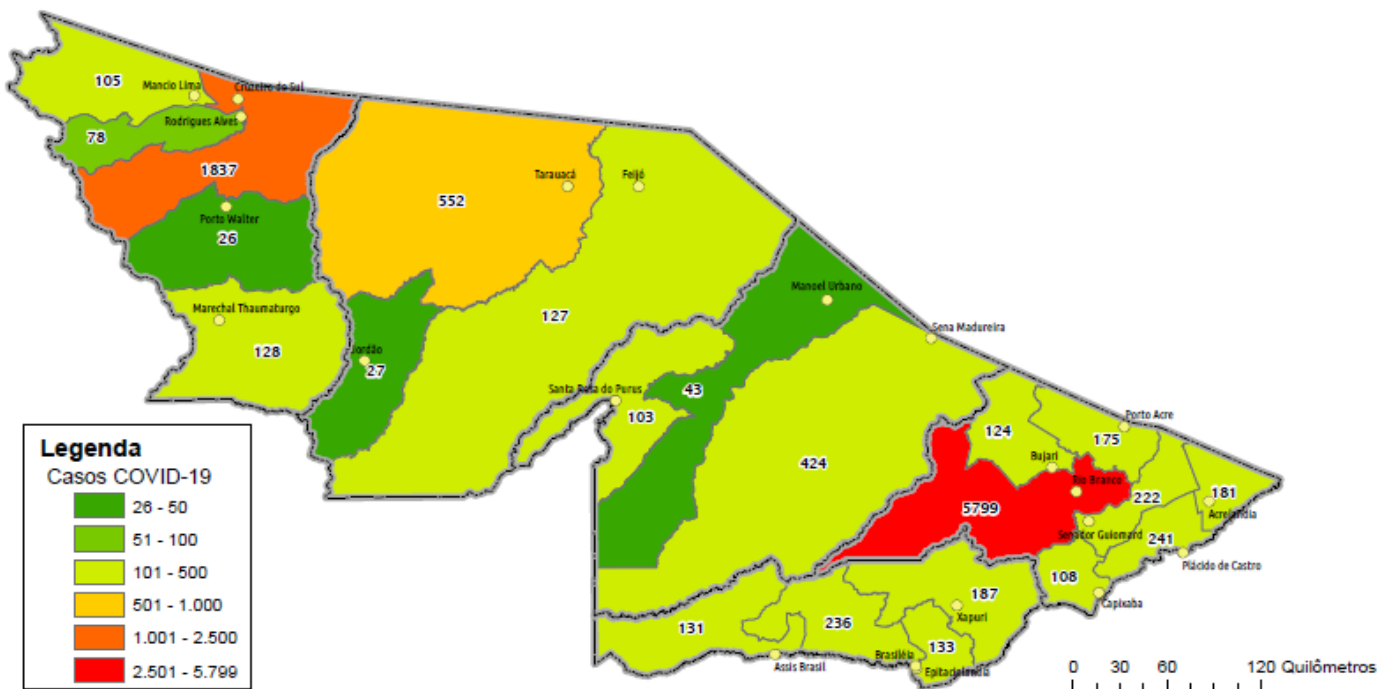


SITUAÇÃO ATUAL DOS CASOS CONFIRMADOS DA COVID-19 NO ESTADO DO ACRE



DISTRIBUIÇÃO DOS CASOS CONFIRMADOS POR MUNICÍPIO DE RESIDÊNCIA



ARRECAÇÃO DE DADOS DAS ÚLTIMAS 24 HORAS

COVID-19

BOLETIM ACRE

SECRETARIA DE ESTADO DE
SAÚDE



As notificações no Estado do Acre começaram a ocorrer a partir do dia 02/03/2020, seguindo até o dia 15/03/20 em média com 2 notificações diárias, após a confirmação dos primeiros casos, no dia 17 de março, as notificações aumentaram de forma significativa. No Estado até o momento são 25.685 casos notificados, tendo sido 14.364 (55,9%) casos descartados, 10.987 (42,8%) confirmados e 334 (1,3%) seguem aguardando resultado de exame laboratorial por PCR no laboratório Mérieux e LACEN (Tabela 1).

TABELA 1 – DISTRIBUIÇÃO DE CASOS DA COVID-19SEGUNDO MUNICÍPIO DE RESIDÊNCIA, ACRE, 2020***

Municípios	Casos notificados	Casos confirmados	Casos descartados	Em análise	
				Merieux	Lacen
Acrelândia	499	181	318	-	-
Assis Brasil	305	131	174	-	-
Brasileia	608	236	370	-	2
Bujari	755	124	630	1	-
Capixaba	256	110	146	-	-
Cruzeiro do Sul	4.429	1.837	2.579	13	-
Epitaciolândia	231	133	97	-	1
Feijó	299	127	168	4	-
Jordão	97	27	70	-	-
Mâncio Lima	424	105	319	-	-
Manoel Urbano	150	43	107	-	-
M. Thaumaturgo	343	128	215	-	-
Plácido de Castro	693	241	448	4	-
Porto Acre	355	175	164	16	-
Porto Walter	89	26	63	-	-
Rio Branco	12.503	5.799	6.435	269	-
Rodrigues Alves	204	78	126	-	-
Santa Rosa do Purus	202	103	99	-	-
Sena Madureira	1303	424	875	4	-
Senador Guiomard	431	220	197	-	14
Tarauacá	1138	552	580	6	-
Xapuri	371	187	184	-	-
TOTAL	25.685	10.987	14.364	317	17

Fonte: Laboratório Charles Mérieux; LACEN- Acre; E-SUS VE (notifica.saude.gov.br)

*Dados parciais sujeitos à revisão/alteração.

**Exame de avaliação laboratorial para detecção de COVID-19

Nos últimos dias, de acordo com a análise dos casos acumulados vem ocorrendo um aumento significativo no número de casos confirmados, sendo que no dia 19 de maio ocorreu o registro do maior número de casos (453 casos). Atualmente o Estado do Acre tem o registro de 292 óbitos por COVID-19, que ocorreram entre os dias 6 de abril a 19 de junho (Gráficos 1 e 2).

ARRECAÇÃO DE DADOS DAS ÚLTIMAS 24 HORAS

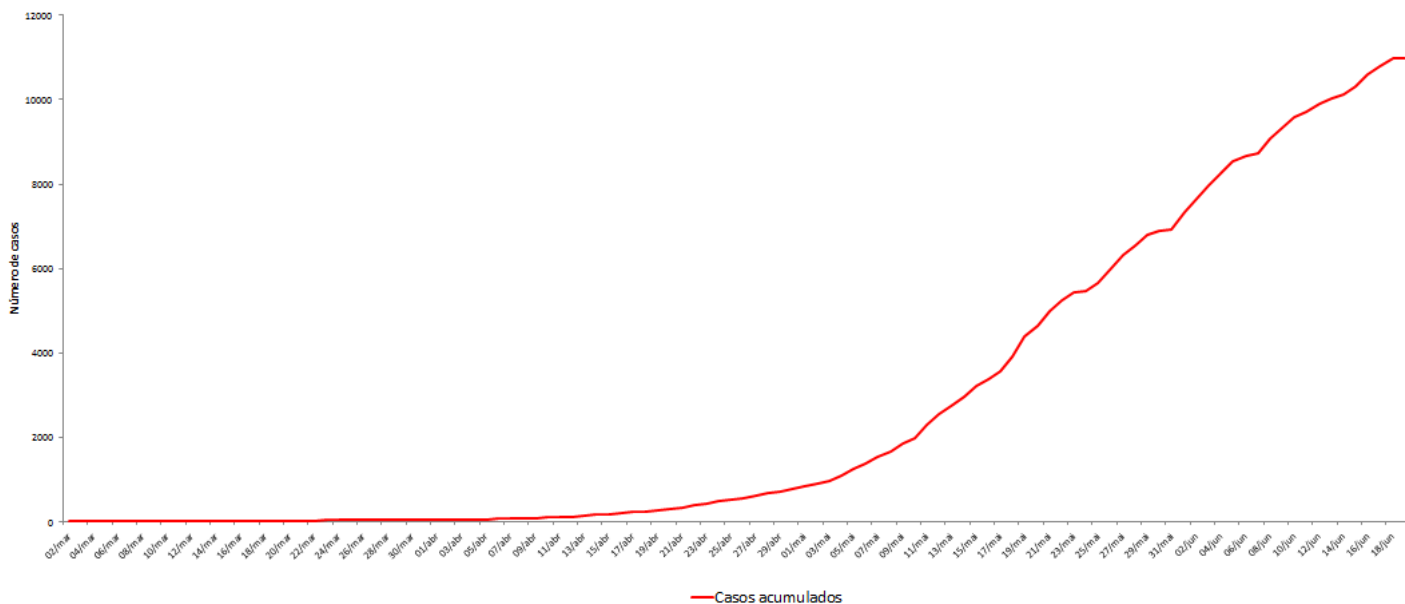
COVID-19

BOLETIM ACRE

SECRETARIA DE ESTADO DE
SAÚDE



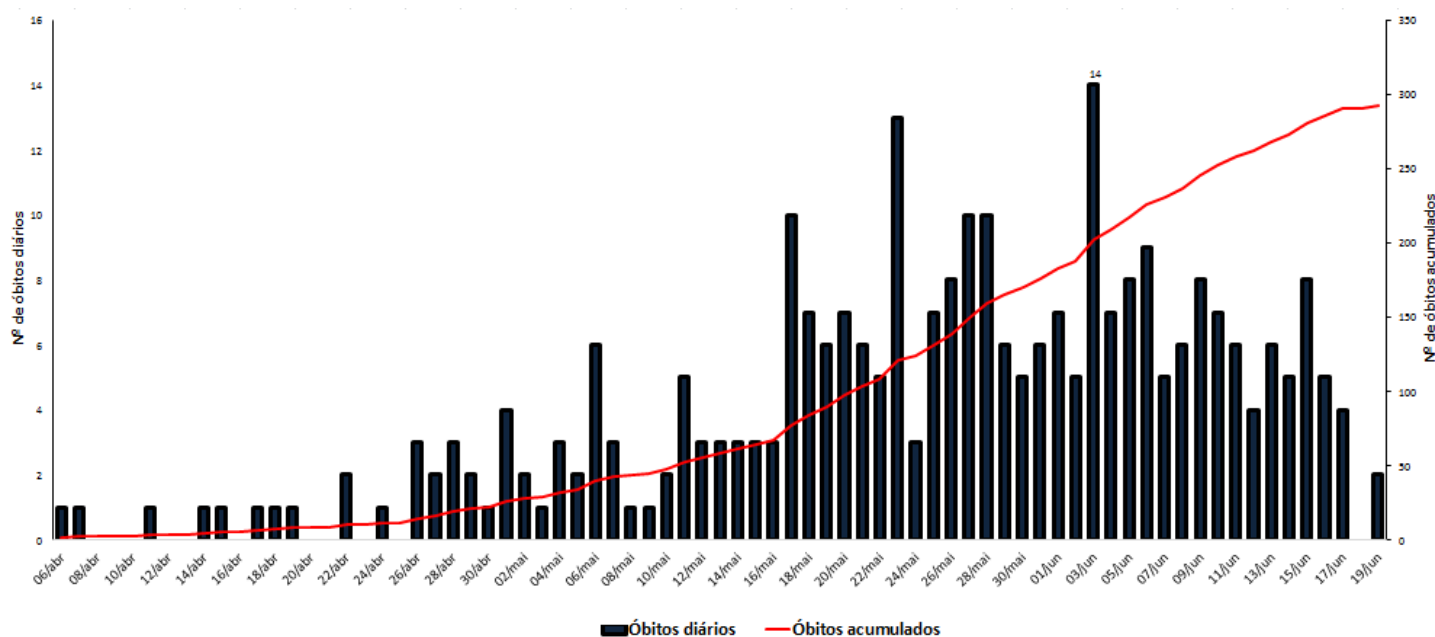
GRÁFICO 1 – DISTRIBUIÇÃO DO NÚMERO DE CASOS ACUMULADOS DA COVID-19, POR DATA DA NOTIFICAÇÃO, ACRE, 2020*



Fonte: Laboratório Charles Mérieux; LACEN- Acre; E-SUS VE (notifica.saude.gov.br)

*Dados parciais sujeitos à revisão/alteração.

GRÁFICO 2 – DISTRIBUIÇÃO DO NÚMERO DE ÓBITOS DIÁRIOS E CURVA ACUMULADA POR COVID-19, CONFORME DATA DA OCORRÊNCIA, ACRE, 2020*



Fonte: Laboratório Charles Mérieux; LACEN- Acre; E-SUS VE (notifica.saude.gov.br)

*Dados parciais sujeitos à revisão/alteração.

ARRECAÇÃO DE DADOS DAS ÚLTIMAS 24 HORAS

COVID-19

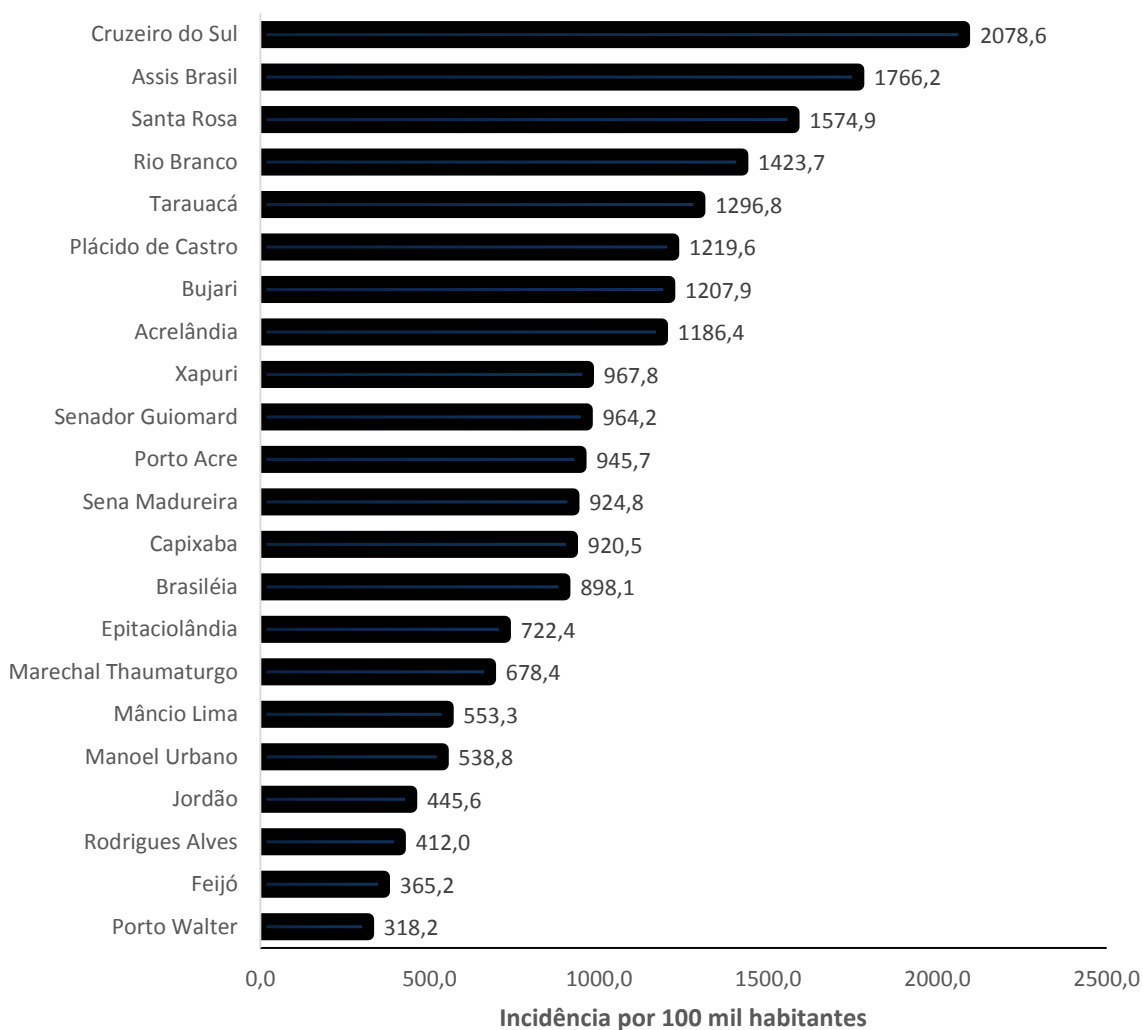
BOLETIM ACRE

SECRETARIA DE ESTADO DE
SAÚDE



A incidência da COVID-19 no Acre é de 1.245,8 casos por 100.000 habitantes, os municípios de Cruzeiro do Sul e Assis Brasil apresentam as maiores incidências do Estado com 2.078,6 e 1.766,2/100.000 habitantes, respectivamente (Gráfico 3).

GRÁFICO 3 - INCIDÊNCIA DA COVID-19 SEGUNDO MUNICÍPIO DE RESIDÊNCIA, ACRE, 2020**



Fonte:

Laboratório Charles Mérieux; LACEN- Acre; E-SUS VE (notifica.saude.gov.br)

*Para cada 100.000 habitantes.

** **Dados parciais sujeitos à revisão/alteração.**

Dos casos positivos, em relação ao sexo, 5.360 (48,8%) casos são do sexo masculino e 5.627 (51,2%) do sexo feminino, quanto à faixa etária dos casos confirmados, a maior proporção encontra-se entre 30 a 39 anos em ambos os sexos (Gráfico 4).

ARRECAÇÃO DE DADOS DAS ÚLTIMAS 24 HORAS

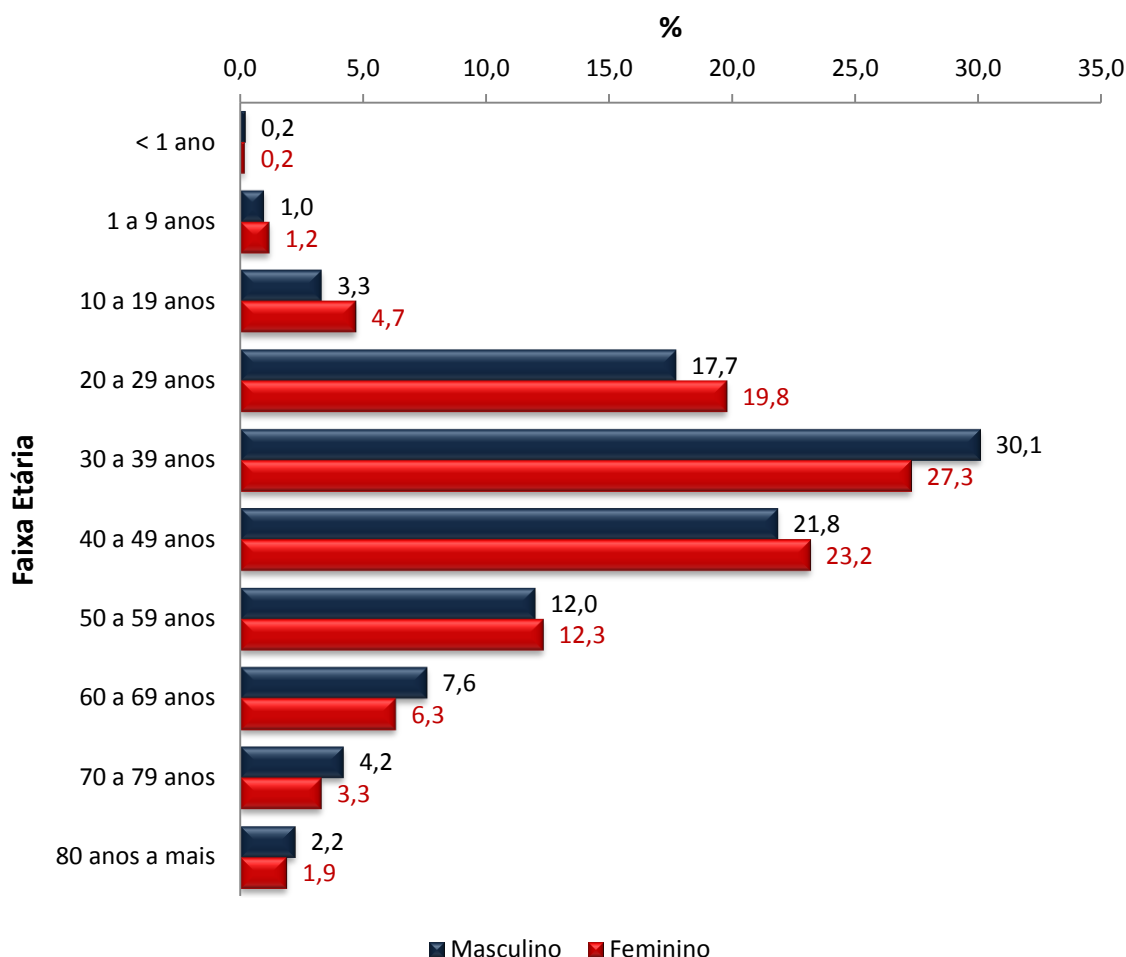
COVID-19

BOLETIM ACRE

SECRETARIA DE ESTADO DE
SAÚDE



GRÁFICO 4. DISTRIBUIÇÃO DOS CASOS CONFIRMADOS* DE COVID-19 POR SEXO E FAIXA ETÁRIA, ACRE, 2020*



Fonte: Laboratório Charles Mérieux; LACEN- Acre; E-SUS VE (notifica.saude.gov.br)

*Dados parciais sujeitos à revisão/alteração

A partir do dia 09 de abril de 2020, o Departamento de Vigilância em Saúde do Estado do Acre considera que os municípios que apresentam casos confirmados de COVID-19 encontram-se na fase de transmissão comunitária ou sustentada, pois não é possível mais estabelecer vínculo epidemiológico entre os casos. A maior parte dos casos positivos estão evoluindo sem complicações, não necessitando de internação, apenas com indicação de isolamento domiciliar por 14 dias para tratamento e recuperação. Destes, 5.940 receberam alta por já ter cumprido os 14 dias e não estarem apresentando mais os sintomas da doença. Entretanto, 292 óbitos foram registrados no Estado, o município de Rio Branco apresentou o maior número, 208 óbitos. O Acre apresenta uma letalidade de 2,7%, sendo que a maior letalidade do Estado verifica-se no município de Rodrigues Alves (5,1%) (Tabela 2).

ARRECAÇÃO DE DADOS DAS ÚLTIMAS 24 HORAS

COVID-19

BOLETIM ACRE

SECRETARIA DE ESTADO DE
SAÚDE



TABELA 2. DISTRIBUIÇÃO DOS CASOS CONFIRMADOS SEGUNDO A EVOLUÇÃO, ACRE, 2020*

Municípios	Nº de testes realizados	Casos confirmados	Altas	Óbitos	Letalidade
Acrelândia	499	181	121	2	1,1
Assis Brasil	305	131	67	5	3,8
Brasileia	608	236	89	6	2,5
Bujari	755	124	56	1	0,8
Capixaba	256	110	61	3	2,7
Cruzeiro do Sul	4.429	1.837	1.681	28	1,5
Epitaciolândia	231	133	9	6	4,5
Feijó	299	127	44	4	3,1
Jordão	97	27	15	-	-
Mâncio Lima	424	105	97	1	1,0
Manoel Urbano	150	43	39	-	-
M. Thaumaturgo	343	128	122	-	-
Plácido de Castro	693	241	73	6	2,5
Porto Acre	355	175	64	6	3,4
Porto Walter	89	26	5	-	-
Rio Branco	12.503	5.799	2.626	208	3,6
Rodrigues Alves	204	78	66	4	5,1
Santa Rosa do Purus	202	103	82	1	1,0
Sena Madureira	1.303	424	247	2	0,5
Senador Guiomard	431	220	12	5	2,3
Tarauacá	1.138	552	296	3	1,3
Xapuri	371	187	68	1	0,5
TOTAL	25.685	10.987	5.940	292	2,7

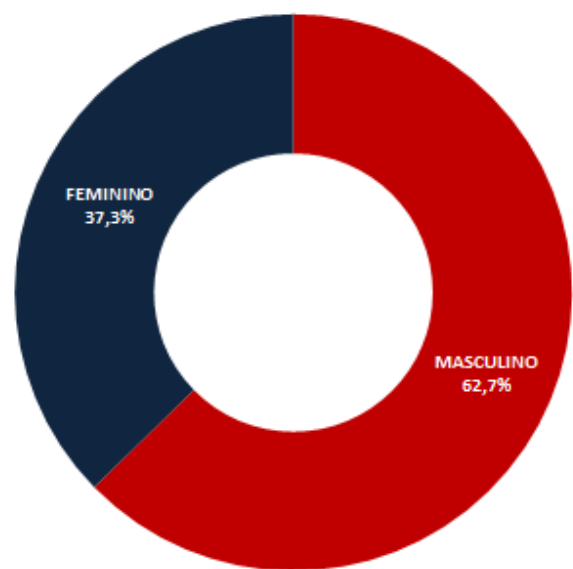
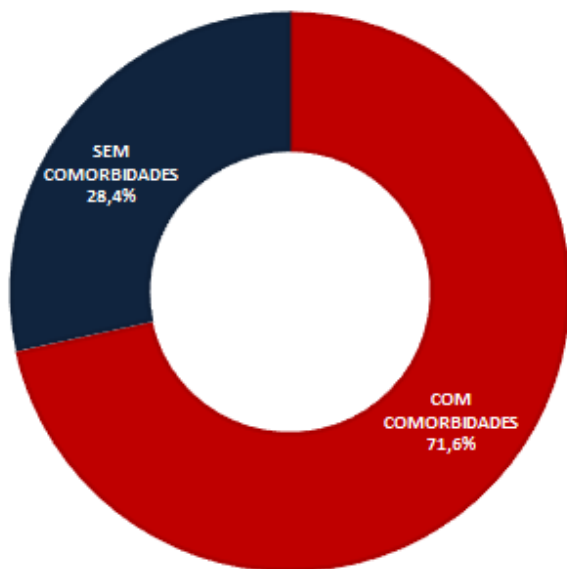
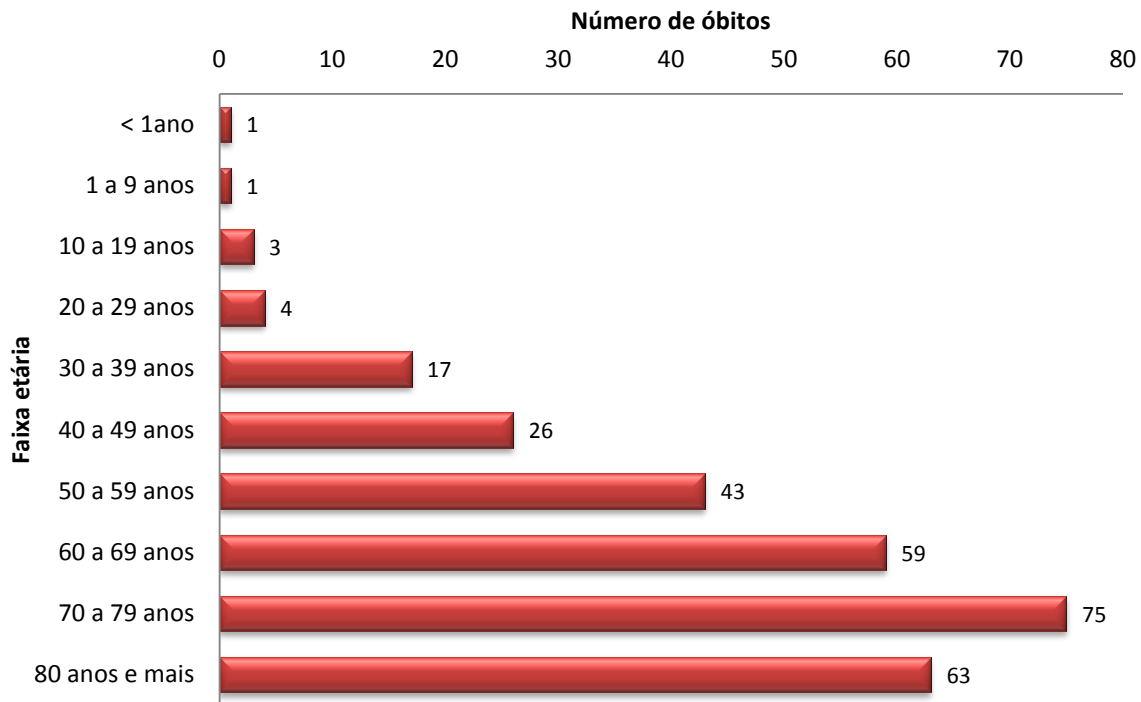
Fonte: Laboratório Charles Mérieux; LACEN- Acre; E-SUS VE (notifica.saude.gov.br)

*Dados parciais sujeitos à revisão/alteração

Em relação aos óbitos pode-se observar que 67,5% (197 casos) ocorreram em pessoas acima de 60 anos. De acordo com o sexo, 183 (62,7%) óbitos ocorreram no sexo masculino e 109 (37,3%) no sexo feminino. Dentre os 292 óbitos, 209 (71,6%) deles tinham alguma comorbidade, porém verifica-se que 83 (28,4%) das pessoas que evoluíram para o óbito não tinham histórico de comorbidades (Gráfico 5).

Observação: Os óbitos lançados no boletim diário, somente são contabilizados após a liberação do resultado laboratorial. Os 5 óbitos incluídos no boletim de hoje, 3 são de datas anteriores, pois aguardavam resultados.

GRÁFICO 5. DISTRIBUIÇÃO DOS ÓBITOS POR COVID-19 SEGUNDO FAIXA ETÁRIA, SEXO E COMORBIDADES, ACRE, 2020*



Fonte: Laboratório Charles Mérieux; LACEN- Acre; E-SUS VE (notifica.saude.gov.br)

*Dados parciais sujeitos à revisão/alteração

COVID-19

BOLETIM ACRE

SECRETARIA DE ESTADO DE
SAÚDE

NOTIFICAÇÃO DE CASOS SUSPEITOS

A notificação de casos suspeitos, quando da concordância com os critérios recomendados pelo Ministério da Saúde, deve ser realizada às autoridades epidemiológicas, como: CIEVS Estadual e Secretaria Municipal de Saúde e preencher a ficha de notificação disponível no site: <http://notifica.saude.gov.br>.

PAINEL DE VISUALIZAÇÃO COVID19 ACRE (DESKTOP)

✓ Link para visualização: <https://cievs-sesacre.maps.arcgis.com/apps/opsdashboard/index.html#/373549249864451da9909795021e2f04>

PAINEL DE VISUALIZAÇÃO COVID19 ACRE (MOBILE)

✓ Link para visualização: <https://cievs-sesacre.maps.arcgis.com/apps/opsdashboard/index.html#/7e92f657f6fa49328e1d136459184408>



BOLETIM ACRE

SECRETARIA DE ESTADO DE
SAÚDE
Anexo 1 – DISTRIBUIÇÃO DE CASOS DA COVID-19SEGUNDO MUNICÍPIO DE RESIDÊNCIA CONFORME O TIPO DE EXAME, ACRE, 2020***

MUNICÍPIOS	CASOS NOTIFICADOS				CASOS CONFIRMADOS				CASOS DESCARTADOS				EM ANÁLISE	
	PCR MERIEUX	PCR LACEN	TR	TOTAL	PCR MERIEUX	PCR LACEN	TR	TOTAL	PCR MERIEUX	PCR LACEN	TR	TOTAL	MERIEUX	LACEN
Acrelândia	91	72	336	499	31	30	120	181	60	42	216	318	-	-
Assis Brasil	9	57	239	305	3	35	93	131	6	22	146	174	-	-
Brasileia	80	430	98	608	10	208	18	236	70	220	80	370	-	2
Bujari	60	0	695	755	26	0	98	124	33	-	597	630	1	-
Capixaba	64	2	190	256	45	2	63	110	19	-	127	146	-	-
Cruzeiro do Sul	249	0	4.180	4.429	125	0	1.712	1.837	111	-	2.468	2.579	13	-
Epitaciolândia	47	129	55	231	38	88	7	133	9	40	48	97	-	1
Feijó	21	0	278	299	5	0	122	127	12	-	156	168	4	-
Jordão	0	0	97	97	0	0	27	27	-	-	70	70	-	-
Mâncio Lima	4	0	420	424	2	0	103	105	2	-	317	319	-	-
Manoel Urbano	8	0	142	150	3	0	40	43	5	-	102	107	-	-
M. Thaumaturgo	1	0	342	343	0	0	128	128	1	-	214	215	-	-
Plácido de Castro	436	1	256	693	197	1	43	241	235	-	213	448	4	-
Porto Acre	213	0	142	355	109	0	66	175	88	-	76	164	16	-
Porto Walter	1	0	88	89	0	0	26	26	1	-	62	63	-	-
Rio Branco	9.821	0	2.682	12.503	5.088	0	711	5.799	4.464	-	1.971	6.435	269	-
Rodrigues Alves	6	0	198	204	4	0	74	78	2	-	124	126	-	-
Santa Rosa do Purus	25	0	177	202	10	0	93	103	15	-	84	99	-	-
Sena Madureira	292	0	1.011	1.303	124	0	300	424	164	-	711	875	4	-
Senador Guiomard	135	260	36	431	80	133	7	220	55	113	29	197	-	14
Tarauacá	75	0	1.063	1.138	28	0	524	552	41	-	539	580	6	-
Xapuri	39	82	250	371	14	33	140	187	25	49	110	184	-	-
TOTAL	11.677	1.033	12.975	25.685	5.942	530	4.515	10.987	5.418	486	8.460	14.364	317	17

Fonte: Laboratório Charles Mérieux; LACEN- Acre; E-SUS VE (notifica.saude.gov.br)

*Dados parciais sujeitos à revisão/alteração.

**Exame de avaliação laboratorial para detecção de COVID-19