

ARRECAÇÃO DE DADOS DAS ÚLTIMAS 24 HORAS

COVID-19

BOLETIM ACRE

SECRETARIA DE ESTADO DE
SAÚDE



As notificações no Estado do Acre começaram a ocorrer a partir do dia 02/03/2020, seguindo até o dia 15/03/20 em média com 2 notificações diárias, após a confirmação dos primeiros casos, no dia 17 de março, as notificações aumentaram de forma significativa. No Estado até o momento são 24.884 casos notificados, tendo sido 13.935 (56,0%) casos descartados, 10.664 (42,9%) confirmados e 285 (1,1%) seguem aguardando resultado de exame laboratorial por PCR no laboratório Mérieux e LACEN (Tabela 1).

TABELA 1 – DISTRIBUIÇÃO DE CASOS DA COVID-19SEGUNDO MUNICÍPIO DE RESIDÊNCIA, ACRE, 2020***

Municípios	Casos notificados	Casos confirmados	Casos descartados	Em análise	
				Merieux	Lacen
Acrelândia	499	181	318	-	-
Assis Brasil	295	128	167	-	-
Brasileia	609	236	368	-	5
Bujari	730	124	605	1	-
Capixaba	252	107	145	-	-
Cruzeiro do Sul	4.361	1.823	2.536	2	-
Epitaciolândia	211	120	90	-	1
Feijó	273	115	158	-	-
Jordão	87	23	64	-	-
Mâncio Lima	423	104	319	-	-
Manoel Urbano	147	42	105	-	-
M. Thaumaturgo	327	126	201	-	-
Plácido de Castro	690	238	438	14	-
Porto Acre	347	172	162	13	-
Porto Walter	60	14	46	-	-
Rio Branco	12.092	5.648	6.221	223	-
Rodrigues Alves	181	67	114	-	-
Santa Rosa do Purus	201	103	98	-	-
Sena Madureira	1.272	405	855	12	-
Senador Guiomard	406	207	185	-	14
Tarauacá	1.065	499	566	-	-
Xapuri	356	182	174	-	-
TOTAL	24.884	10.664	13.935	265	20

Fonte: Laboratório Charles Mérieux; LACEN- Acre; E-SUS VE (notifica.saude.gov.br)

*Dados parciais sujeitos à revisão/alteração.

**Exame de avaliação laboratorial para detecção de COVID-19

Nos últimos dias, de acordo com a análise dos casos acumulados vem ocorrendo um aumento significativo no número de casos confirmados, sendo que no dia 19 de maio ocorreu o registro do maior número de casos (453 casos). Atualmente o Estado do Acre tem o registro de 287 óbitos por COVID-19, que ocorreram entre os dias 6 de abril a 17 de junho(Gráficos 1 e 2).

ARRECAÇÃO DE DADOS DAS ÚLTIMAS 24 HORAS

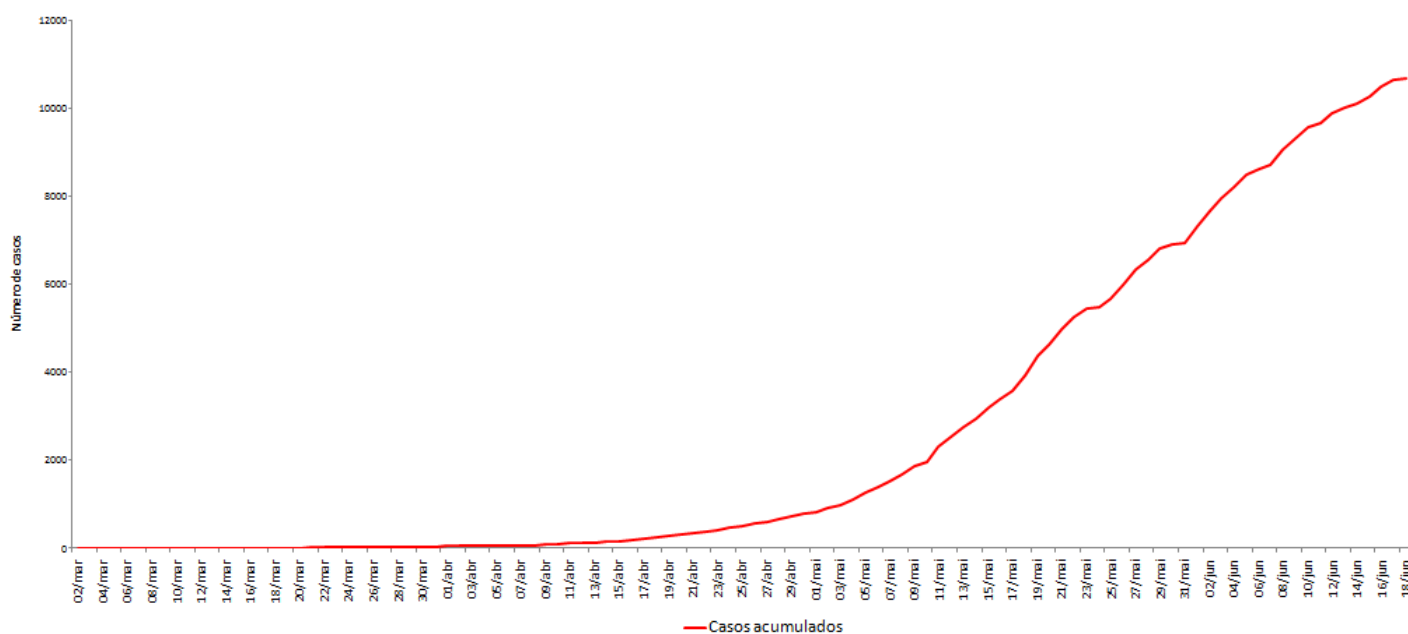
COVID-19

BOLETIM ACRE

SECRETARIA DE ESTADO DE
SAÚDE



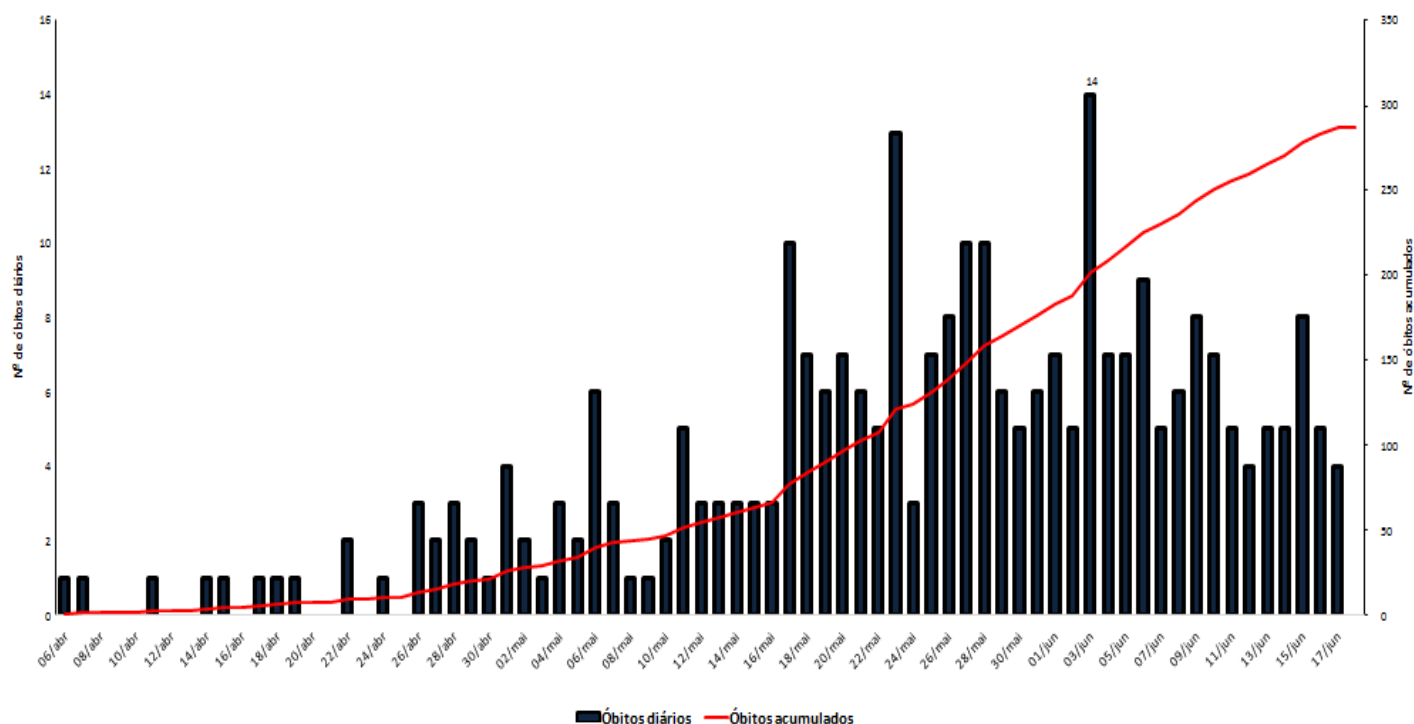
GRÁFICO 1 – DISTRIBUIÇÃO DO NÚMERO DE CASOS ACUMULADOS DA COVID-19, POR DATA DA NOTIFICAÇÃO, ACRE, 2020*



Fonte: Laboratório Charles Mérieux; LACEN- Acre; E-SUS VE (notifica.saude.gov.br)

*Dados parciais sujeitos à revisão/alteração.

GRÁFICO 2 – DISTRIBUIÇÃO DO NÚMERO DE ÓBITOS DIÁRIOS E CURVA ACUMULADA POR COVID-19, CONFORME DATA DA OCORRÊNCIA, ACRE, 2020*



Fonte: Laboratório Charles Mérieux; LACEN- Acre; E-SUS VE (notifica.saude.gov.br)

*Dados parciais sujeitos à revisão/alteração.

ARRECAÇÃO DE DADOS DAS ÚLTIMAS 24 HORAS

COVID-19

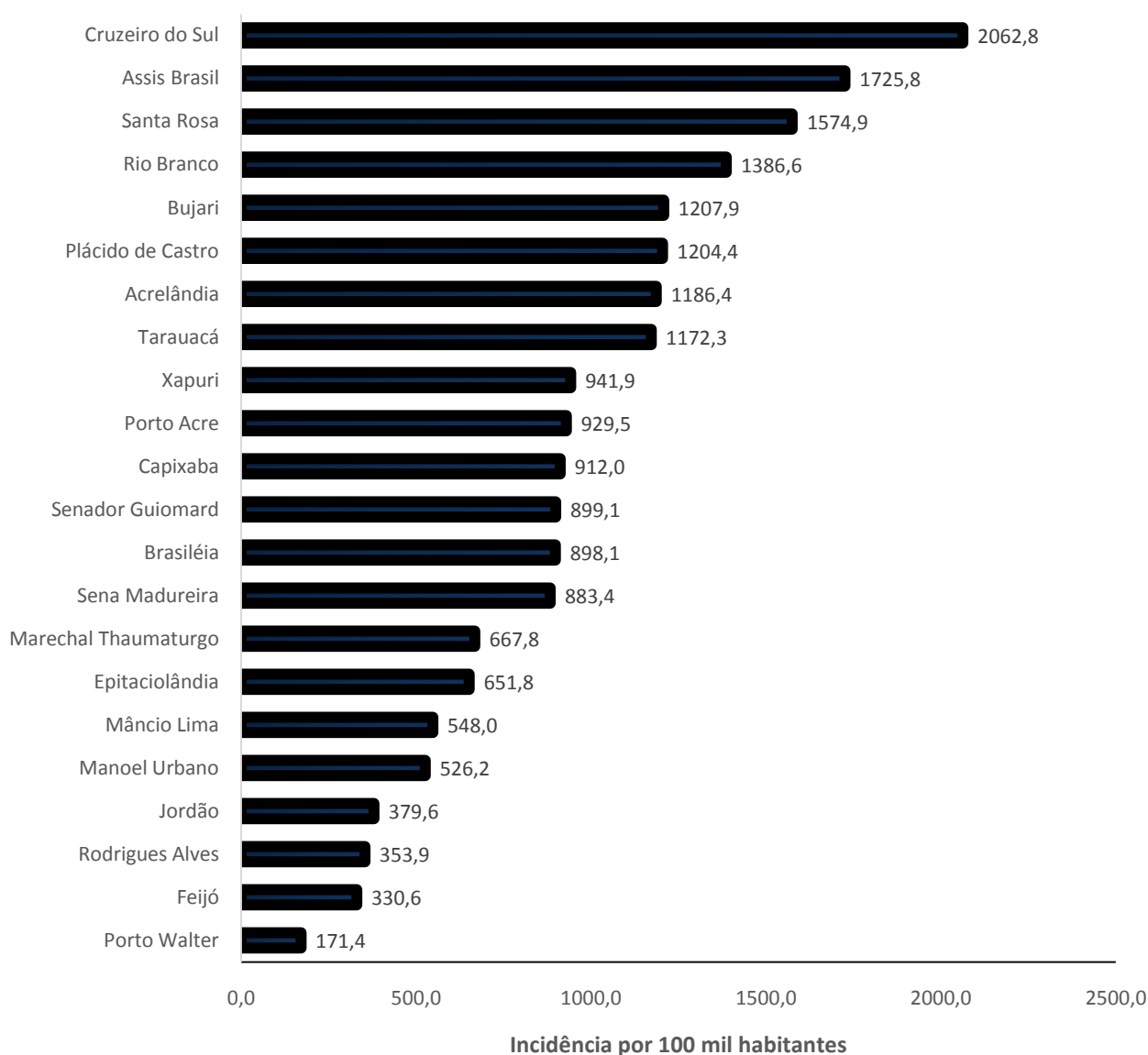
BOLETIM ACRE

SECRETARIA DE ESTADO DE
SAÚDE



A incidência da COVID-19 no Acre é de 1.209,2 casos por 100.000 habitantes, os municípios de Cruzeiro do Sul e Assis Brasil apresentam as maiores incidências do Estado com 2.062,8 e 1.725,8/100.000 habitantes, respectivamente (Gráfico 3).

GRÁFICO 3 - INCIDÊNCIA DA COVID-19 SEGUNDO MUNICÍPIO DE RESIDÊNCIA, ACRE, 2020**



Fonte: Laboratório Charles Mérieux; LACEN- Acre; E-SUS VE (notifica.saude.gov.br)

*Para cada 100.000 habitantes.

**Dados parciais sujeitos à revisão/alteração.

ARRECAÇÃO DE DADOS DAS ÚLTIMAS 24 HORAS

COVID-19

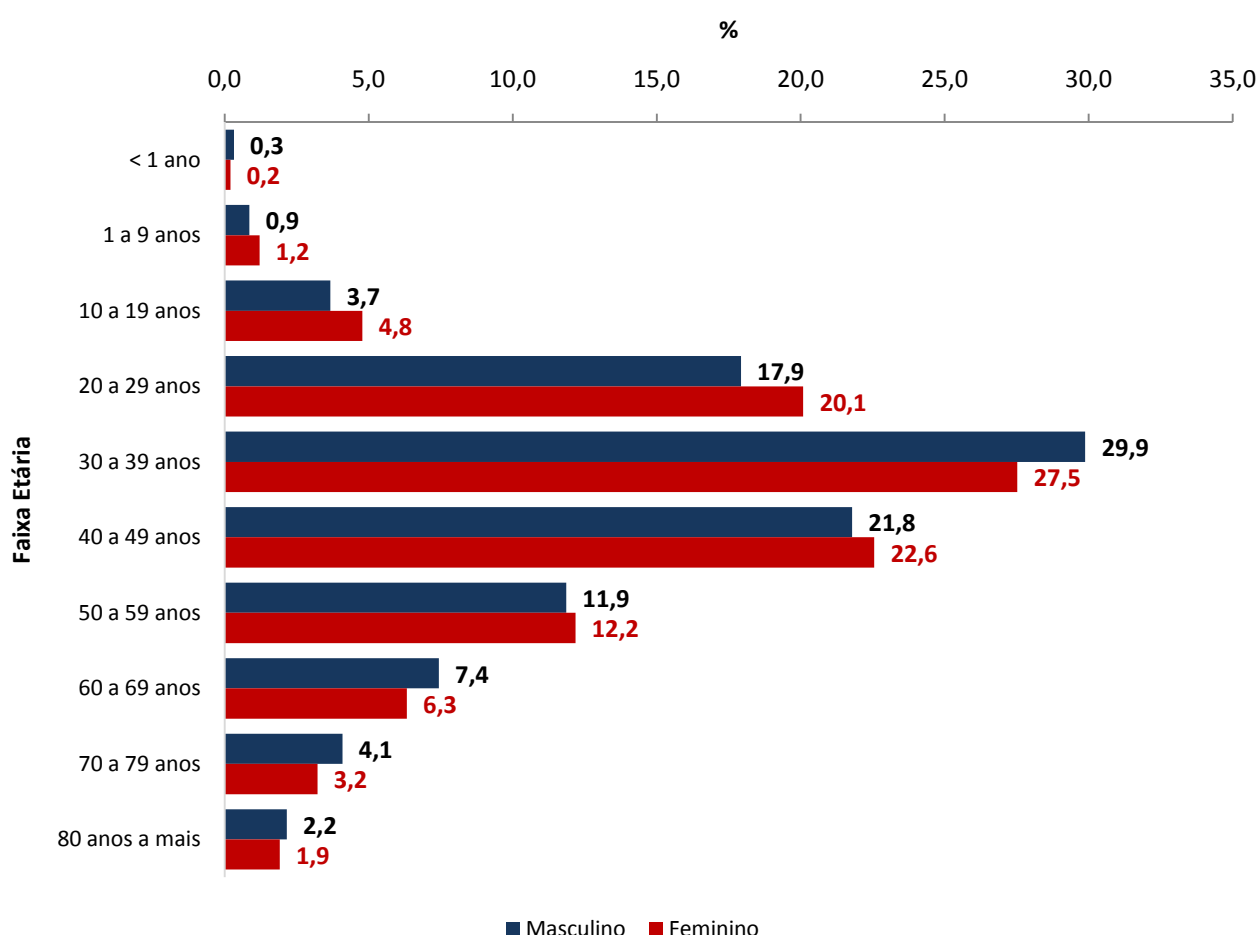
BOLETIM ACRE

SECRETARIA DE ESTADO DE
SAÚDE



Dos casos positivos, em relação ao sexo, 5.228 (49,0%) casos são do sexo masculino e 5.436 (51,0%) do sexo feminino, quanto à faixa etária dos casos confirmados, a maior proporção encontra-se entre 30 a 39 anos em ambos os sexos (Gráfico 4).

GRÁFICO 4. DISTRIBUIÇÃO DOS CASOS CONFIRMADOS* DE COVID-19 POR SEXO E FAIXA ETÁRIA, ACRE, 2020*



Fonte: Laboratório Charles Mérieux; LACEN- Acre; E-SUS VE (notifica.saude.gov.br)

*Dados parciais sujeitos à revisão/alteração

A partir do dia 09 de abril de 2020, o Departamento de Vigilância em Saúde do Estado do Acre considera que os municípios que apresentam casos confirmados de COVID-19 encontram-se na fase de transmissão comunitária ou sustentada, pois não é possível mais estabelecer vínculo epidemiológico entre os casos. A maior parte dos casos positivos estão evoluindo sem complicações, não necessitando de internação, apenas com indicação de isolamento domiciliar por 14 dias para tratamento e recuperação. Destes, 5.762 receberam alta por já ter cumprido os 14 dias e não estarem apresentando mais os sintomas da doença. Entretanto, 287 óbitos foram registrados no Estado, o município de Rio Branco apresentou o maior número, 205 óbitos. O Acre apresenta uma letalidade de 2,7%, sendo que a maior letalidade do Estado verifica-se no município de Rodrigues Alves (6,0%) (Tabela 2).

ARRECAÇÃO DE DADOS DAS ÚLTIMAS 24 HORAS

COVID-19

BOLETIM ACRE

SECRETARIA DE ESTADO DE
SAÚDE



TABELA 2. DISTRIBUIÇÃO DOS CASOS CONFIRMADOS SEGUNDO A EVOLUÇÃO, ACRE, 2020*

Municípios	Nº de testes realizados	Casos confirmados	Altas	Óbitos	Letalidade
Acrelândia	499	181	121	2	1,1
Assis Brasil	295	128	66	5	3,9
Brasileia	609	236	71	6	2,5
Bujari	730	124	53	1	0,8
Capixaba	252	107	60	2	1,9
Cruzeiro do Sul	4.361	1.823	1.668	28	1,5
Epitaciolândia	211	120	9	5	4,2
Feijó	273	115	41	4	3,5
Jordão	87	23	11	-	-
Mâncio Lima	423	104	95	1	1,0
Manoel Urbano	147	42	37	-	-
M. Thaumaturgo	327	126	120	-	-
Plácido de Castro	690	238	75	6	2,5
Porto Acre	347	172	63	6	3,5
Porto Walter	60	14	2	-	-
Rio Branco	12.092	5.648	2.528	205	3,6
Rodrigues Alves	181	67	59	4	6,0
Santa Rosa do Purus	201	103	79	1	1,0
Sena Madureira	1.272	405	239	2	0,5
Senador Guimard	406	207	12	5	2,4
Tarauacá	1.065	499	289	3	1,3
Xapuri	356	182	64	1	0,5
TOTAL	24.884	10.664	5.762	287	2,7

Fonte: :Laboratório Charles Mérieux; LACEN- Acre; E-SUS VE (notifica.saude.gov.br)

*Dados parciais sujeitos à revisão/alteração

Em relação aos óbitos pode-se observar que 67,2% (193 casos) ocorreram em pessoas acima de 60 anos. De acordo com o sexo, 181 (63,1%) óbitos ocorreram no sexo masculino e 106 (36,9%) no sexo feminino. Dentre os 287 óbitos, 205 (71,4%) deles tinham alguma comorbidade, porém verifica-se que 82 (28,6%) das pessoas que evoluíram para o óbito não tinham histórico de comorbidades (Gráfico 5).

Observação: Os óbitos lançados no boletim diário, somente são contabilizados após a liberação do resultado laboratorial. Os 6 óbitos incluídos no boletim de hoje, são de datas anteriores, pois aguardavam resultados.

ARRECAÇÃO DE DADOS DAS ÚLTIMAS 24 HORAS

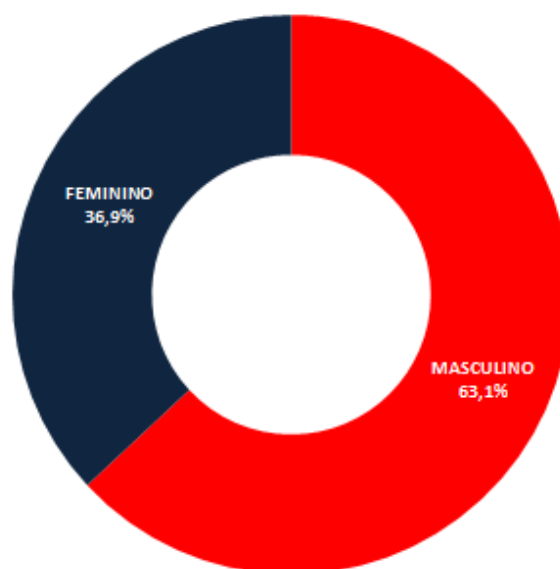
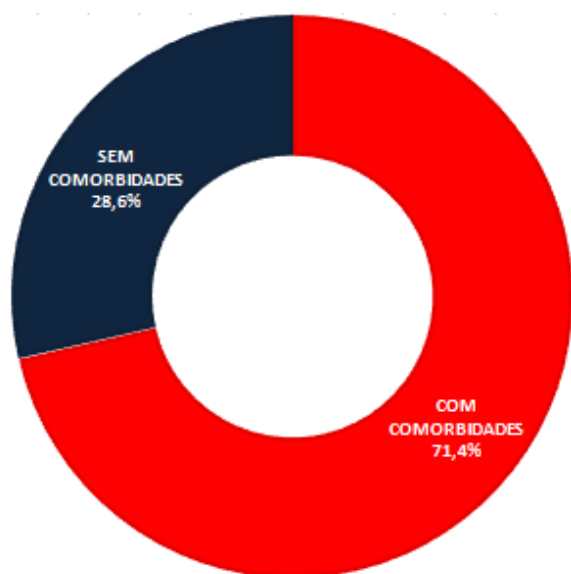
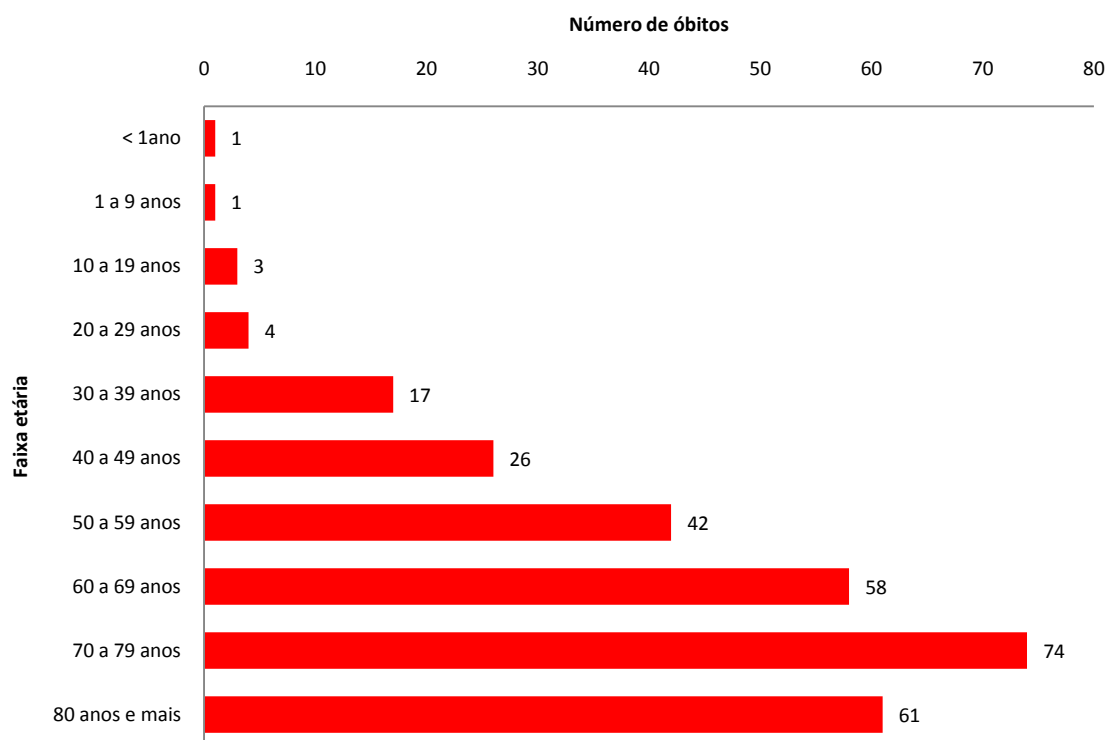
COVID-19

BOLETIM ACRE

SECRETARIA DE ESTADO DE
SAÚDE



GRÁFICO 5. DISTRIBUIÇÃO DOS ÓBITOS POR COVID-19 SEGUNDO FAIXA ETÁRIA, SEXO E COMORBIDADES, ACRE, 2020*



Fonte: :Laboratório Charles Mérieux; LACEN- Acre; E-SUS VE (notifica.saude.gov.br)

*Dados parciais sujeitos à revisão/alteração

ARRECADAÇÃO DE DADOS DAS ÚLTIMAS 24 HORAS

COVID-19

BOLETIM ACRE

SECRETARIA DE ESTADO DE
SAÚDE



NOTIFICAÇÃO DE CASOS SUSPEITOS

A notificação de casos suspeitos, quando da concordância com os critérios recomendados pelo Ministério da Saúde, deve ser realizada às autoridades epidemiológicas, como: CIEVS Estadual e Secretaria Municipal de Saúde e preencher a ficha de notificação disponível no site: <http://notifica.saude.gov.br>.

PAINEL DE VISUALIZAÇÃO COVID19 ACRE (DESKTOP)

✓ Link para visualização: <https://cievs-sesacre.maps.arcgis.com/apps/opsdashboard/index.html#/373549249864451da9909795021e2f04>

PAINEL DE VISUALIZAÇÃO COVID19 ACRE (MOBILE)

✓ Link para visualização: <https://cievs-sesacre.maps.arcgis.com/apps/opsdashboard/index.html#/7e92f657f6fa49328e1d136459184408>

ARRECAÇÃO DE DADOS DAS ÚLTIMAS 24 HORAS

COVID-19

BOLETIM ACRE

SECRETARIA DE ESTADO DE
SAÚDE



Anexo 1 – DISTRIBUIÇÃO DE CASOS DA COVID-19**SEGUNDO MUNICÍPIO DE RESIDÊNCIA CONFORME O TIPO DE EXAME, ACRE, 2020*

MUNICÍPIOS	CASOS NOTIFICADOS				CASOS CONFIRMADOS				CASOS DESCARTADOS				EM ANÁLISE	
	PCR MERIEUX	PCR LACEN	TR	TOTAL	PCR MERIEUX	PCR LACEN	TR	TOTAL	PCR MERIEUX	PCR LACEN	TR	TOTAL	MERIEUX	LACEN
Acrelândia	91	72	336	499	31	30	120	181	60	42	216	318	-	-
Assis Brasil	9	52	234	295	3	32	93	128	6	20	141	167	-	-
Brasileia	80	438	91	609	10	214	12	236	70	219	79	368	-	5
Bujari	60	-	670	730	26	-	98	124	33	-	572	605	1	-
Capixaba	63	-	189	252	44	-	63	107	19	-	126	145	-	-
Cruzeiro do Sul	238	-	4.123	4.361	125	-	1.698	1.823	111	-	2.425	2.536	2	-
Epitaciolândia	47	109	55	211	38	75	7	120	9	33	48	90	-	1
Feijó	17	-	256	273	5	-	110	115	12	-	146	158	-	-
Jordão	-	-	87	87	-	-	23	23	-	-	64	64	-	-
Mâncio Lima	4	-	419	423	2	-	102	104	2	-	317	319	-	-
Manoel Urbano	8	-	139	147	3	-	39	42	5	-	100	105	-	-
M. Thaumaturgo	1	-	326	327	-	-	126	126	1	-	200	201	-	-
Plácido de Castro	436	-	254	690	194	-	44	238	228	-	210	438	14	-
Porto Acre	209	-	138	347	108	-	64	172	88	-	74	162	13	-
Porto Walter	1	-	59	60	-	-	14	14	1	-	45	46	-	-
Rio Branco	9.624	-	2.468	12.092	5.005	-	643	5.648	4.396	-	1.825	6.221	223	-
Rodrigues Alves	6	-	175	181	4	-	63	67	2	-	112	114	-	-
Santa Rosa do Purus	25	-	176	201	10	-	93	103	15	-	83	98	-	-
Sena Madureira	287	-	985	1.272	117	-	288	405	158	-	697	855	12	-
Senador Guiomard	134	236	36	406	79	121	7	207	55	101	29	185	-	14
Tarauacá	69	-	996	1.065	28	-	471	499	41	-	525	566	-	-
Xapuri	39	75	242	356	14	33	135	182	25	42	107	174	-	-
TOTAL	11.448	982	12.454	24.884	5.846	505	4.313	10.664	5.337	457	8.141	13.935	265	20

Fonte: Laboratório Charles Mérieux; LACEN- Acre; E-SUS VE (notifica.saude.gov.br)

*Dados parciais sujeitos à revisão/alteração.

**Exame de avaliação laboratorial para detecção de COVID-19