

ARRECADAÇÃO DE DADOS DAS ÚLTIMAS 24 HORAS

COVID-19

BOLETIM ACRE

SECRETARIA DE ESTADO DE
SAÚDE

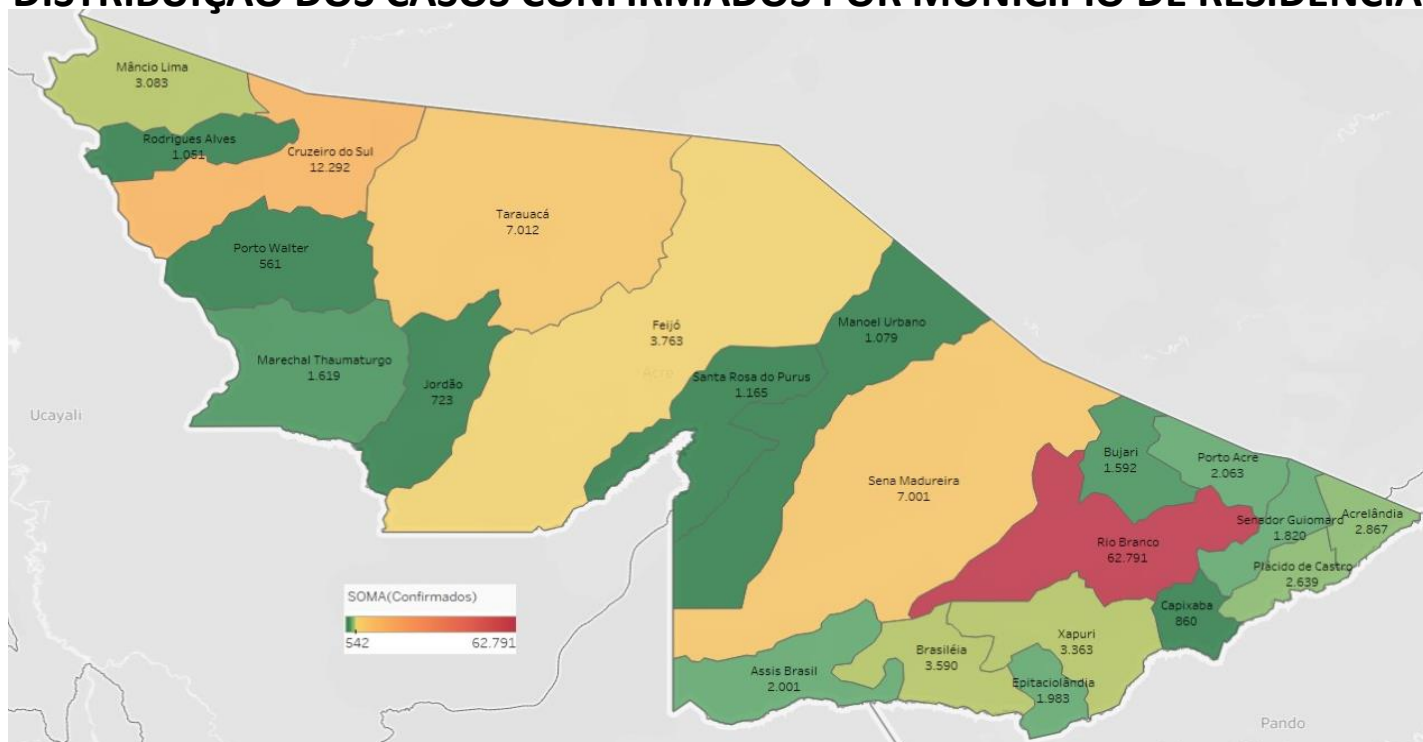


Sexta-feira, 29 de abril de 2022

SITUAÇÃO ATUAL DOS CASOS CONFIRMADOS DA COVID-19 NO ESTADO DO ACRE



DISTRIBUIÇÃO DOS CASOS CONFIRMADOS POR MUNICÍPIO DE RESIDÊNCIA



ARRECAÇÃO DE DADOS DAS ÚLTIMAS 24 HORAS

COVID-19

BOLETIM ACRE

SECRETARIA DE ESTADO DE
SAÚDE



As notificações no Estado do Acre começaram a ocorrer a partir do dia 02/03/2020, seguindo até o dia 15/03/20 em média com 2 notificações diárias, após a confirmação dos primeiros casos, no dia 17 de março, as notificações aumentaram de forma significativa. No Estado, até o momento, 326.523 casos notificados, tendo sido 201.600 (61,7%) casos descartados, 124.918 (38,3%) confirmados e 05 em análise por PCR (Tabela 1). O Estado do Acre **NÃO** apresentou novos casos confirmados.

Esclarecemos que, o aumento do número de casos confirmados por TR antígeno no boletim de ontem (28/04/2022), foi decorrente a inserção de notificações no sistema com datas retroativas. Vale ressaltar que cada município é responsável pelas notificações e inclusão dos seus dados no sistema ESUS-VE.

TABELA 1 – DISTRIBUIÇÃO DE CASOS DA COVID-19SEGUNDO MUNICÍPIO DE RESIDÊNCIA, ACRE, 2020/2022***

Municípios	Casos notificados	Casos confirmados	Casos descartados	Em análise	
				Merieux	Lacen
Acrelândia	8.788	2.867	5.921	0	0
Assis Brasil	4.537	2.001	2.536	0	0
Brasileia	10.392	3.590	6.802	0	0
Bujari	5.369	1.592	3.777	0	0
Capixaba	2.204	860	1.344	0	0
Cruzeiro do Sul	25.028	12.292	12.734	0	2
Epitaciolândia	5.990	1.983	4.007	0	0
Feijó	7.919	3.763	4.156	0	0
Jordão	1.954	723	1.231	0	0
Mâncio Lima	7.670	3.083	4.587	0	0
Manoel Urbano	2.849	1.079	1.770	0	0
M. Thaumaturgo	3.994	1.619	2.375	0	0
Plácido de Castro	6.766	2.639	4.127	0	0
Porto Acre	5.222	2.063	3.159	0	0
Porto Walter	1.292	561	731	0	0
Rio Branco	177.562	62.791	114.769	0	2
Rodrigues Alves	3.068	1.051	2.017	0	0
Santa Rosa do Purus	2.443	1.165	1.278	0	0
Sena Madureira	19.041	7.001	12.040	0	0
Senador Guiomard	7.954	1.820	6.134	0	0
Tarauacá	10.200	7.012	3.187	0	1
Xapuri	6.281	3.363	2.918	0	0
TOTAL	326.523	124.918	201.600	0	5

Fonte: Laboratório Charles Mérieux; LACEN- Acre; E-SUS VE (notifica.saude.gov.br)

Dados parciais sujeitos à revisão/alteração. **Exame de avaliação laboratorial para detecção de COVID-19

ARRECAÇÃO DE DADOS DAS ÚLTIMAS 24 HORAS

COVID-19

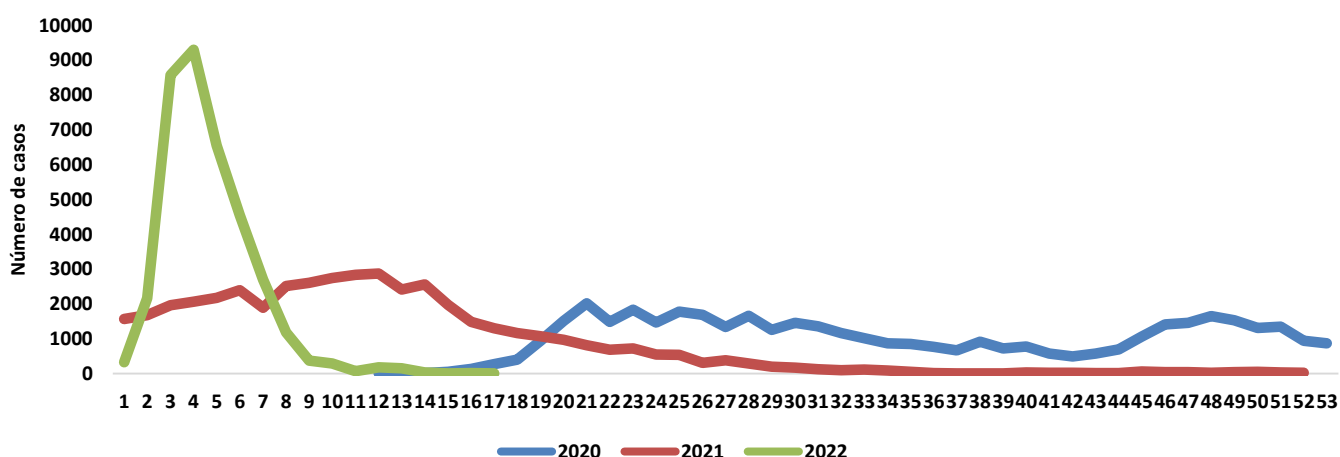
BOLETIM ACRE

SECRETARIA DE ESTADO DE
SAÚDE



Os primeiros casos confirmados da COVID-19 no Estado do Acre foram registrados na SE 12/2020, com maior ocorrência na SE 21 (2.017 casos). No ano de 2021, os casos seguiram com certa estabilidade, porém em níveis elevados, sendo registrado na SE 12/2021 a ocorrência do maior número de casos (2.876). A partir da SE 15/2021 observa-se uma tendência de redução, que ocorreu de forma mais significativa a partir da SE 34/2021. Entretanto, o ano de 2022 iniciou com forte tendência de aumento no número de casos, com os maiores registros desde o início da pandemia. Na SE 4/2022 (8.975 casos) foi observada a maior ocorrência de casos, a partir da SE 9/2022 observa-se uma tendência de redução (Gráfico 1). Em relação aos óbitos, os maiores registros ocorrem no ano de 2021, com maior ocorrência na SE 11/2021 (94 óbitos). No ano de 2022, apesar do aumento expressivo no número de casos, os óbitos não seguiram a mesma tendência (Gráfico 2).

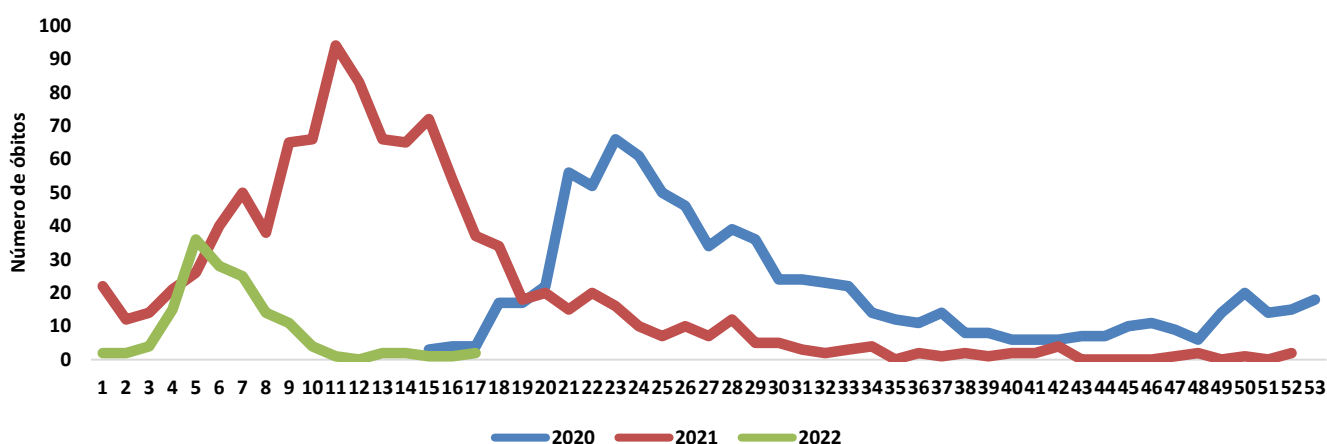
GRÁFICO 1 – DISTRIBUIÇÃO DO NÚMERO DE CASOS CONFIRMADOS DA COVID-19 POR SEMANA EPIDEMIOLÓGICA, SEGUNDO O ANO DE OCORRÊNCIA, ACRE, 2020/2022*



Fonte: Laboratório Charles Mérieux; LACEN- Acre; E-SUS VE (notifica.saude.gov.br)

*Dados parciais sujeitos à revisão/alteração. **Semana Epidemiológica 17 (Dados até o dia 29/04/2022)

GRÁFICO 2 – DISTRIBUIÇÃO DO NÚMERO DE ÓBITOS POR COVID-19 POR SEMANA EPIDEMIOLÓGICA, SEGUNDO O ANO DE OCORRÊNCIA, ACRE, 2020/2022*



Fonte: Laboratório Charles Mérieux; LACEN- Acre; E-SUS VE (notifica.saude.gov.br)

*Dados parciais sujeitos à revisão/alteração. **Semana Epidemiológica 17 (Dados até o dia 29/04/2022)

ARRECAÇÃO DE DADOS DAS ÚLTIMAS 24 HORAS

COVID-19

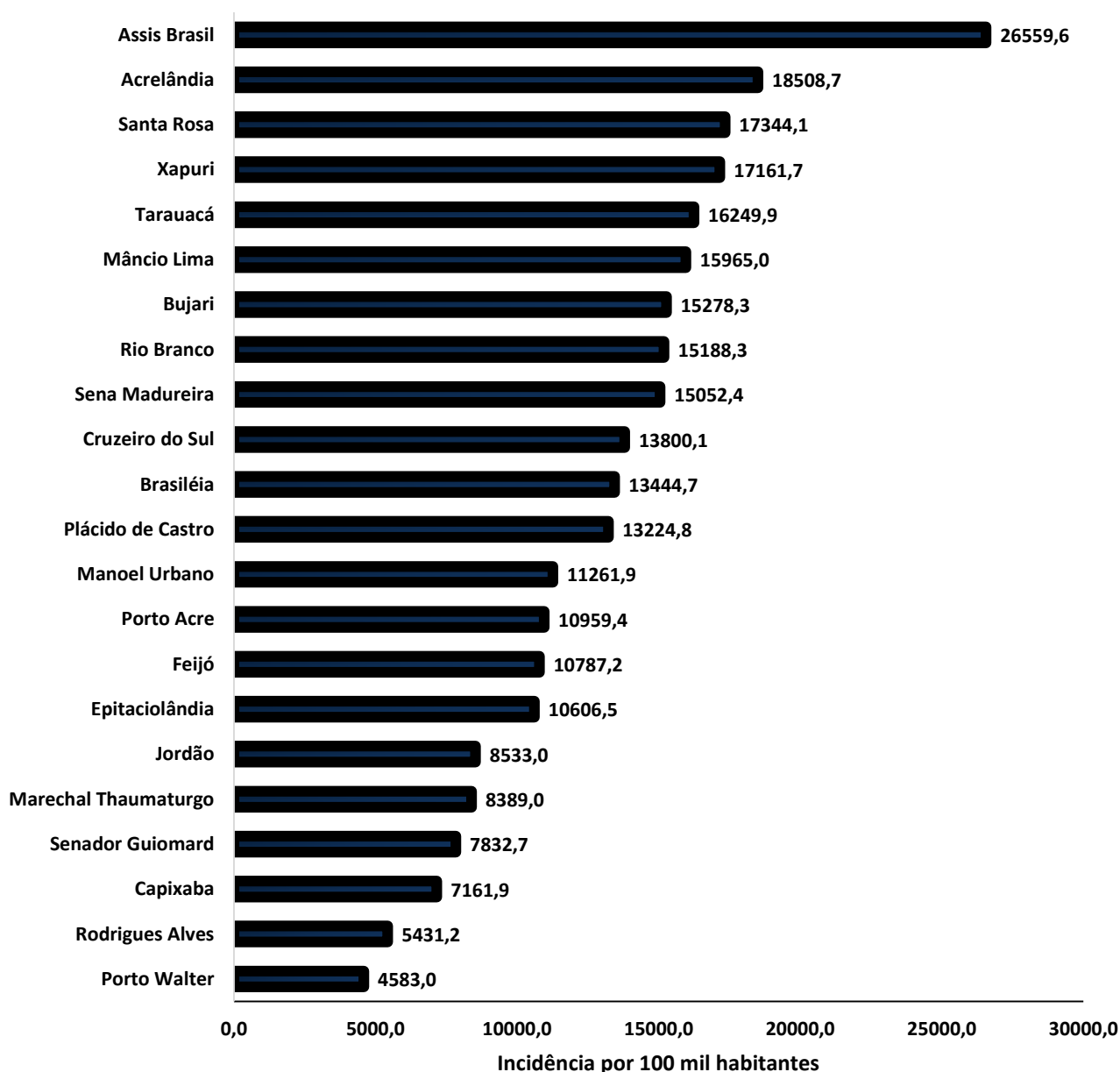
BOLETIM ACRE

SECRETARIA DE ESTADO DE
SAÚDE



A incidência da COVID-19 no Acre é de 13.965,6 casos por 100.000 habitantes, o municípios Assis Brasil e Acrelândia apresentam as maiores incidências do Estado com 26.559,6 e 18.508,7 /100.000 habitantes, respectivamente (Gráfico 3).

GRÁFICO 3 - INCIDÊNCIA DA COVID-19 SEGUNDO MUNICÍPIO DE RESIDÊNCIA, ACRE, 2020/2022**



Fonte: Laboratório Charles Mérieux; LACEN- Acre; E-SUS VE (notifica.saude.gov.br)

*Para cada 100.000 habitantes.

**Dados parciais sujeitos à revisão/alteração.

Dos casos positivos, em relação ao sexo, 55.053 (44,1%) casos são do sexo masculino e 69.865 (55,9%) do sexo feminino, quanto à faixa etária dos casos confirmados, a maior proporção encontra-se entre 30 a 39 anos, em ambos os sexos (Gráfico 4).

ARRECAÇÃO DE DADOS DAS ÚLTIMAS 24 HORAS

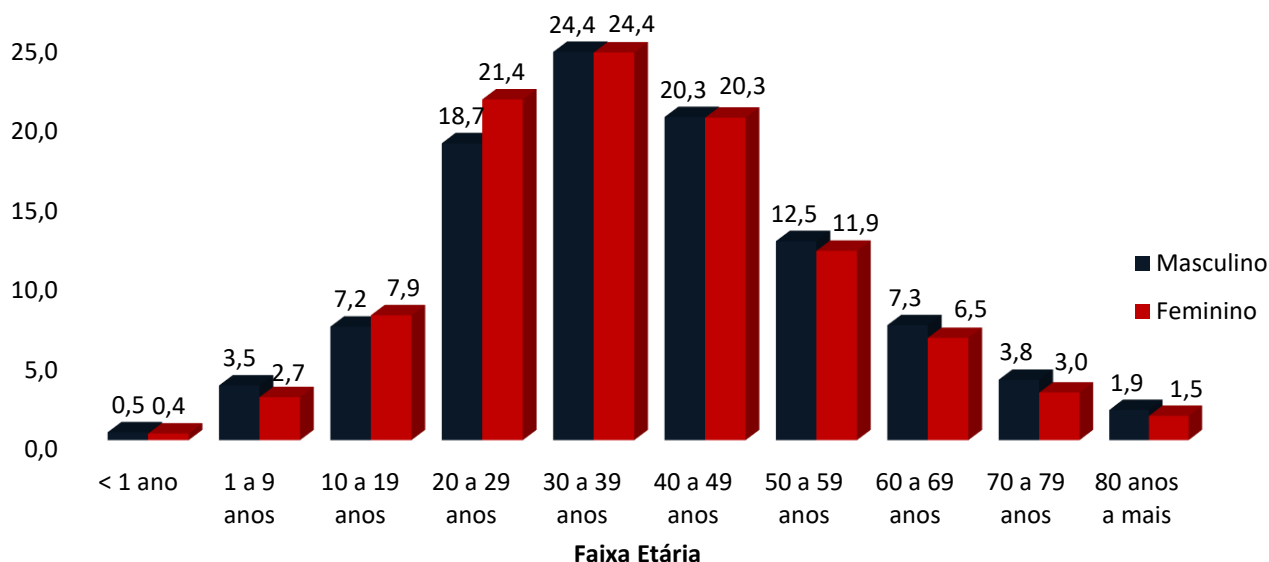
COVID-19

BOLETIM ACRE

SECRETARIA DE ESTADO DE
SAÚDE



GRÁFICO 4. DISTRIBUIÇÃO DOS CASOS CONFIRMADOS* DE COVID-19 POR SEXO E FAIXA ETÁRIA, ACRE, 2020/2022*

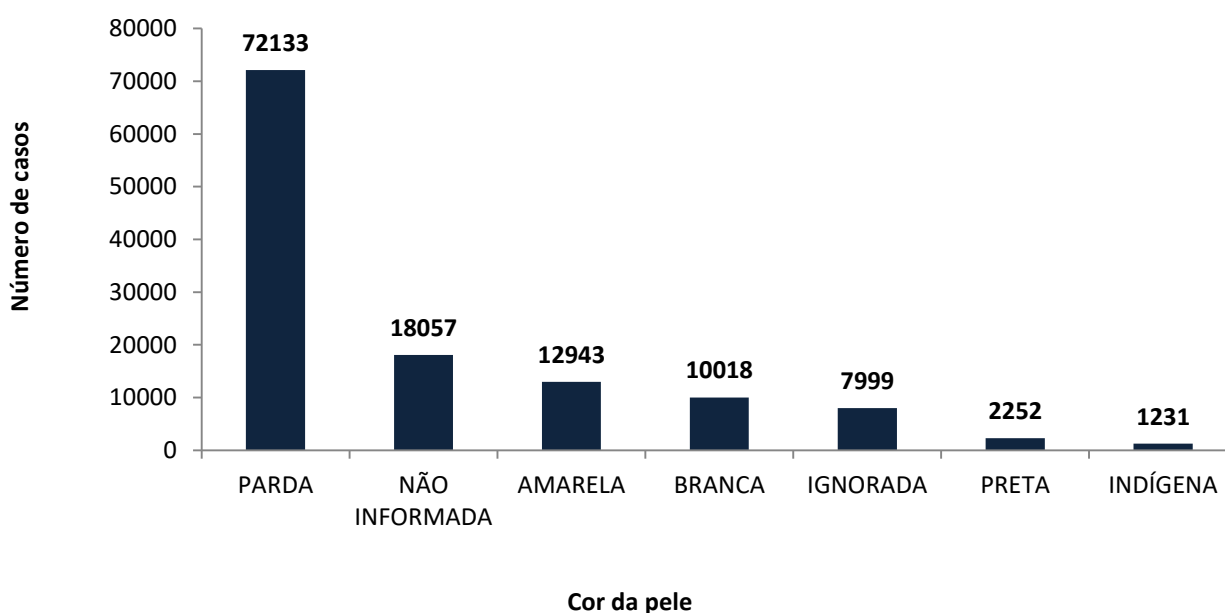


Fonte: Laboratório Charles Mérieux; LACEN- Acre; E-SUS VE (notifica.saude.gov.br)

*Dados parciais sujeitos à revisão/alteração

De acordo com a variável cor da pele, a maior proporção de casos positivos é de pessoas pardas (58,0%). Entretanto, verifica-se que 20,9% dos casos confirmados não possuem o registro desta informação (Gráfico 5).

GRÁFICO 5. DISTRIBUIÇÃO DOS CASOS CONFIRMADOS* DE COVID-19 POR COR DA PELE, ACRE, 2020/2022*



Fonte: Laboratório Charles Mérieux; LACEN- Acre; E-SUSVE (notifica.saude.gov.br)

*Dados parciais sujeitos à revisão/alteração

ARRECAÇÃO DE DADOS DAS ÚLTIMAS 24 HORAS

COVID-19

BOLETIM ACRE

SECRETARIA DE ESTADO DE
SAÚDE



A partir do dia 09 de abril de 2020, o Departamento de Vigilância em Saúde do Estado do Acre considera que os municípios que apresentam casos confirmados da COVID-19 encontram-se na fase de transmissão comunitária ou sustentada, pois não é possível mais estabelecer vínculo epidemiológico entre os casos. A maior parte dos casos positivos estão evoluindo sem complicações, não necessitando de internação, apenas com indicação de isolamento domiciliar por 14 dias para tratamento e recuperação. Até o momento, 122.886 receberam alta, por já ter cumprido os 14 dias e não estarem apresentando mais os sintomas da doença. Entretanto, 2.002 óbitos foram registrados no Estado, o município de Rio Branco apresenta o maior número, 1.184 óbitos. O Acre apresenta um coeficiente de mortalidade (óbitos por 100 mil habitantes) de 223,8 e de letalidade de 1,6%, sendo que o maior coeficiente de mortalidade verifica-se no município de Assis Brasil (331,8/100.000 habitantes) e de letalidade em Senador Guiomard (2,4%) – Tabela 2.

TABELA 2. DISTRIBUIÇÃO DOS CASOS CONFIRMADOS SEGUNDO A EVOLUÇÃO, ACRE, 2020/2022*

Municípios	Nº de testes realizados	Casos confirmados	Altas	Óbitos	Letalidade** (%)	Mortalidade*** (100.000 hab)
Acrelândia	8.788	2.867	2.822	40	1,4	258,2
Assis Brasil	4.537	2.001	1.976	25	1,2	331,8
Brasileia	10.392	3.590	3.544	46	1,3	172,3
Bujari	5.369	1.592	1.575	17	1,1	163,1
Capixaba	2.204	860	841	19	2,2	158,2
Cruzeiro do Sul	25.024	12.292	12.101	187	1,5	209,9
Epitaciolândia	5.989	1.983	1.945	38	1,9	203,3
Feijó	7.918	3.763	3.693	69	1,8	197,8
Jordão	1.954	723	721	2	0,3	23,6
Mâncio Lima	7.670	3.083	3.046	37	1,2	191,6
Manoel Urbano	2.849	1.079	1.062	17	1,6	177,4
M. Thaumaturgo	3.994	1.619	1.605	14	0,9	72,5
Plácido de Castro	6.766	2.639	2.614	25	0,9	125,3
Porto Acre	5.222	2.063	2.020	42	2,0	223,1
Porto Walter	1.292	561	554	7	1,2	57,2
Rio Branco	177.547	62.791	61.590	1.184	1,9	286,4
Rodrigues Alves	3.068	1.051	1.037	14	1,3	72,3
Santa Rosa do Purus	2.443	1.165	1.158	7	0,6	104,2
Sena Madureira	19.040	7.001	6.915	86	1,2	184,9
Senador Guiomard	7.954	1.820	1.776	43	2,4	185,1
Tarauacá	10.200	7.012	6.961	50	0,7	115,9
Xapuri	6.281	3.363	3.330	33	1,0	168,4
TOTAL	326.501	124.918	122.886	2.002	1,6	223,8

Fonte: Laboratório Charles Mérieux; LACEN- Acre; E-SUS VE (notifica.saude.gov.br)

*Dados parciais sujeitos à revisão/alteração

** Proporção de óbitos entre os casos confirmados

***Óbitos por 100 mil habitantes

ARRECAÇÃO DE DADOS DAS ÚLTIMAS 24 HORAS

COVID-19

BOLETIM ACRE

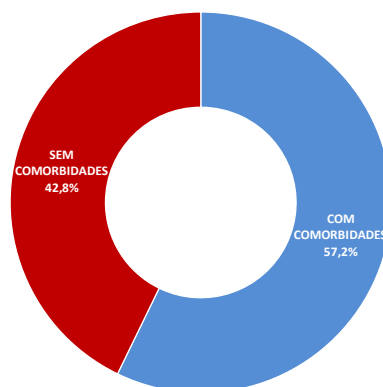
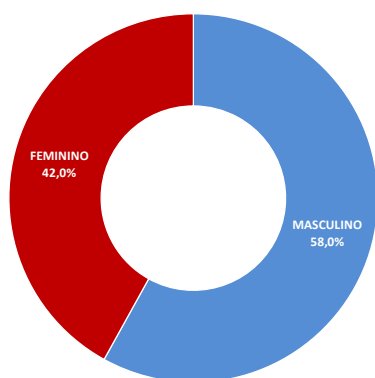
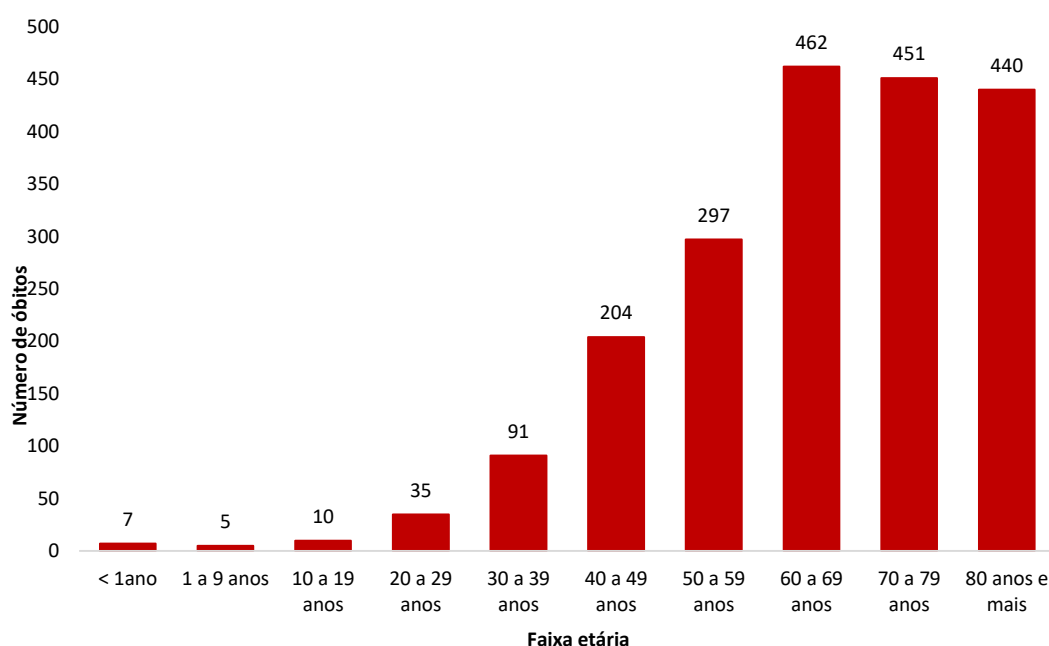
SECRETARIA DE ESTADO DE
SAÚDE



Em relação aos óbitos pode-se observar que 67,6% (1.353 casos) ocorreram em pessoas acima de 60 anos. De acordo com o sexo, 1.162 (58,0%) óbitos ocorreram no sexo masculino e 840 (42,0%) no sexo feminino. Dentre os 2.002 óbitos, 1.145 (57,2%) deles tinham alguma comorbidade, porém verifica-se que 857 (42,8%) das pessoas que evoluíram para o óbito não tinham histórico de comorbidades (Gráfico 6).

Observação: Os óbitos lançados no boletim diário, somente são contabilizados após a liberação do resultado laboratorial e/ou investigação epidemiológica. Não houve óbitos no boletim de hoje.

GRÁFICO 6. DISTRIBUIÇÃO DOS ÓBITOS POR COVID-19 SEGUNDO FAIXA ETÁRIA, SEXO E COMORBIDADES, ACRE, 2020/2022*.



Fonte: Laboratório Charles Mérieux; LACEN- Acre; E-SUS VE (notifica.saude.gov.br)

*Dados parciais sujeitos à revisão/alteração

ARRECAÇÃO DE DADOS DAS ÚLTIMAS 24 HORAS

COVID-19

BOLETIM ACRE

SECRETARIA DE ESTADO DE
SAÚDE



De acordo com a faixa etária, observa-se uma relação direta entre a idade e os óbitos, quanto maior a idade, maior também a letalidade da doença (Tabela 3).

TABELA 3. CASOS CONFIRMADOS DA COVID-19, ÓBITOS ABSOLUTOS E ÓBITOS POR 1.000 CASOS NO ACRE, CONFORME A FAIXA ETÁRIA, 2020/2022.

Faixa etária	Nº de casos positivos	Nº de óbitos	Óbitos por 1.000 casos
< 1ano	569	7	12,3
1 a 9 anos	3.801	5	1,3
10 a 19 anos	9.453	10	1,1
20 a 29 anos	25.241	35	1,4
30 a 39 anos	30.451	91	3,0
40 a 49 anos	25.347	204	8,0
50 a 59 anos	15.233	297	19,5
60 a 69 anos	8.504	462	54,3
70 a 79 anos	4.200	451	107,4
80 anos e mais	2.119	440	207,6
TOTAL	124.918	2.002	16,0

Fonte: Laboratório Charles Mérieux; LACEN- Acre; E-SUS VE (notifica.saude.gov.br)

*Dados parciais sujeitos à revisão/alteração

NOTIFICAÇÃO DE CASOS SUSPEITOS

A notificação de casos suspeitos, quando da concordância com os critérios recomendados pelo Ministério da Saúde, deve ser realizada às autoridades epidemiológicas, como: CIEVS Estadual e Secretaria Municipal de Saúde e preencher a ficha de notificação disponível no site: <http://notifica.saude.gov.br>.

PAINEL DE VISUALIZAÇÃO COVID-19 ACRE

✓ Link para visualização: <http://covid19.ac.gov.br/>

EQUIPE RESPONSÁVEL PELA ELABORAÇÃO DO BOLETIM

Antônia Zacarias Campêlo
Renata Sonaira Cordeiro Meireles
Helena Albuquerque Catão Feitoza

ARRECAÇÃO DE DADOS DAS ÚLTIMAS 24 HORAS

COVID-19

BOLETIM ACRE

SECRETARIA DE ESTADO DE
SAÚDE



Anexo 1 – DISTRIBUIÇÃO DE CASOS DA COVID-19** SEGUNDO MUNICÍPIO DE RESIDÊNCIA E CONFORME O TIPO DE EXAME, ACRE, 2020/2022*

MUNICÍPIOS	CASOS NOTIFICADOS						CASOS CONFIRMADOS						CASOS DESCARTADOS					EM ANÁLISE		
	PCR MERIEU X	PCR LACEN	TR	SOROL OGIA	CE	Total	PCR MERIEUX	PCR LACEN	TR	SOROL OGIA	CE	Total	PCR MERIE UX	PCR LACEN	TR	SOROL OGIA	Total	PCR MERIEU X	PCR LACEN	Total
Acrelândia	157	2.697	5.924	5	5	8.788	58	1.267	1.537	0	5	2.867	99	1.430	4.387	5	5.921	0	0	0
Assis Brasil	31	823	3.683	0	0	4.537	12	320	1.669	0	0	2.001	19	503	2.014	0	2.536	0	0	0
Brasileia	183	5.480	4.721	6	2	10.392	37	2.503	1.046	2	2	3.590	146	2.977	3.675	4	6.802	0	0	0
Bujari	410	2.174	2.783	1	1	5.369	157	841	593	0	1	1.592	253	1.333	2.190	1	3.777	0	0	0
Capixaba	724	491	986	3	0	2.204	338	195	327	0	0	860	386	296	659	3	1.344	0	0	0
Cruzeiro do Sul	1.018	2.792	20.671	544	3	25.028	349	740	10.953	247	3	12.292	669	2.050	9.718	297	12.734	0	2	2
Epitaciolândia	104	2.829	3.053	1	3	5.990	58	1.199	722	1	3	1.983	46	1.630	2.331	0	4.007	0	0	0
Feijó	3.192	2.214	2.510	2	1	7.919	1.471	955	1.334	2	1	3.763	1.721	1.259	1.176	0	4.156	0	0	0
Jordão	11	62	1.881	0	0	1.954	5	9	709	0	0	723	6	53	1.172	0	1.231	0	0	0
Mâncio Lima	72	187	7.267	144	0	7.670	38	46	2.963	36	0	3.083	34	141	4.304	108	4.587	0	0	0
Manoel Urbano	72	189	2.585	1	2	2.849	28	59	990	0	2	1.079	44	130	1.595	1	1.770	0	0	0
M. Thaumaturgo	19	149	3.825	1	0	3.994	7	32	1.579	1	0	1.619	12	117	2.246	0	2.375	0	0	0
Plácido de Castro	1.831	1.651	3.281	2	1	6.766	697	710	1.230	1	1	2.639	1.134	941	2.051	1	4.127	0	0	0
Porto Acre	833	2.767	1.620	2	0	5.222	366	1.151	546	0	0	2.063	467	1.616	1.074	2	3.159	0	0	0
Porto Walter	11	66	1.145	69	1	1.292	4	11	514	31	1	561	7	55	631	38	731	0	0	0
Rio Branco	68.986	24.263	84.046	188	79	177.562	28.949	5.156	28.511	96	79	62.791	40.037	19.105	55.535	92	114.769	0	2	2
Rodrigues Alves	27	134	2.900	7	0	3.068	16	21	1.010	4	0	1.051	11	113	1.890	3	2.017	0	0	0
Santa Rosa	36	41	2.364	0	2	2.443	15	9	1.139	0	2	1.165	21	32	1.225	0	1.278	0	0	0
Sena Madureira	2.390	3.369	13.251	28	3	19.041	946	1.141	4.896	15	3	7.001	1.444	2.228	8.355	13	12.040	0	0	0
Senador Guiomard	487	1.434	5.959	70	4	7.954	259	521	1.031	5	4	1.820	228	913	4.928	65	6.134	0	0	0
Tarauacá	283	2.191	7.722	1	3	10.200	125	877	6.007	0	3	7.012	158	1.313	1.715	1	3.187	0	1	1
Xapuri	106	3.182	2.992	0	1	6.281	46	1.093	2.223	0	1	3.363	60	2.089	769	0	2.918	0	0	0
TOTAL	80.983	59.185	185.169	1.075	111	326.523	33.981	18.856	71.529	441	111	124.918	47.002	40.324	113.640	634	201.600	0	5	5

Fonte: Laboratório Charles Mérieux; LACEN- Acre; E-SUS VE (notifica.saude.gov.br).

*Dados parciais sujeitos à revisão/alteração.

**Exame de avaliação laboratorial para detecção de COVID-19.