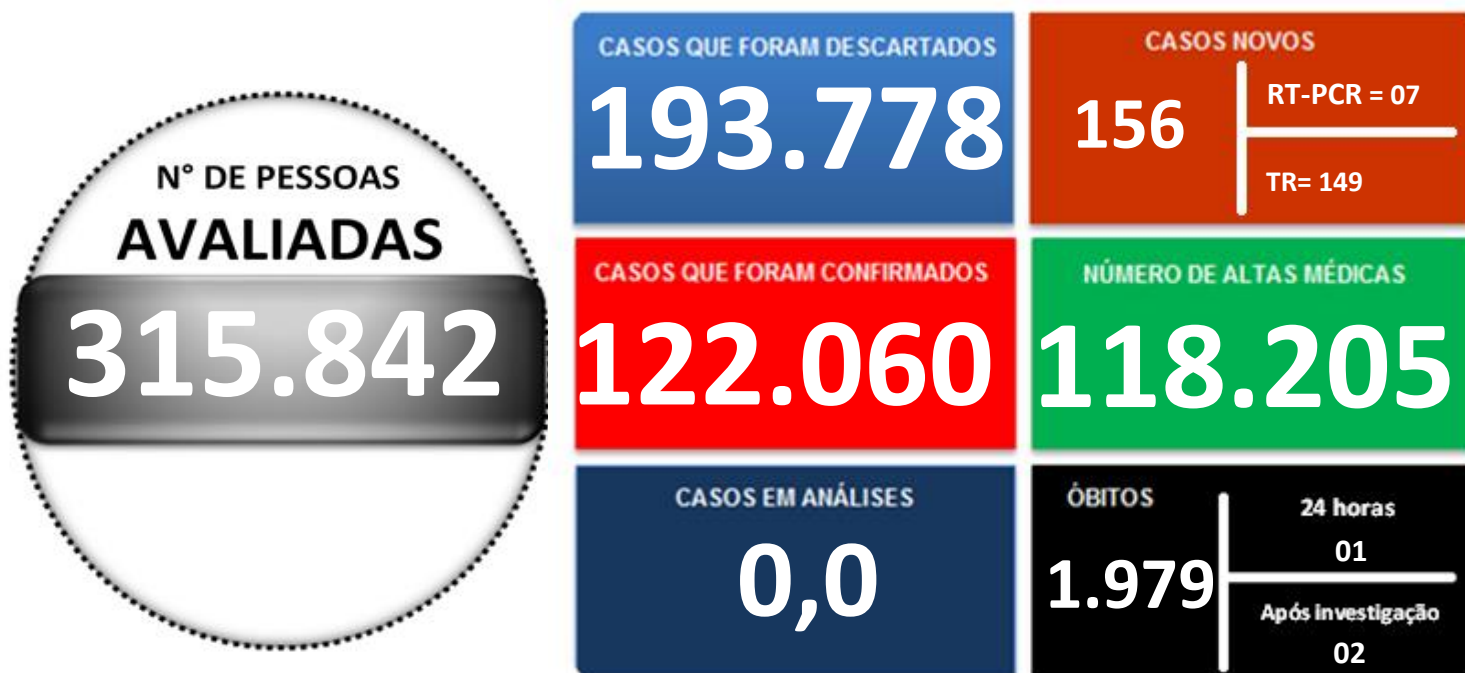
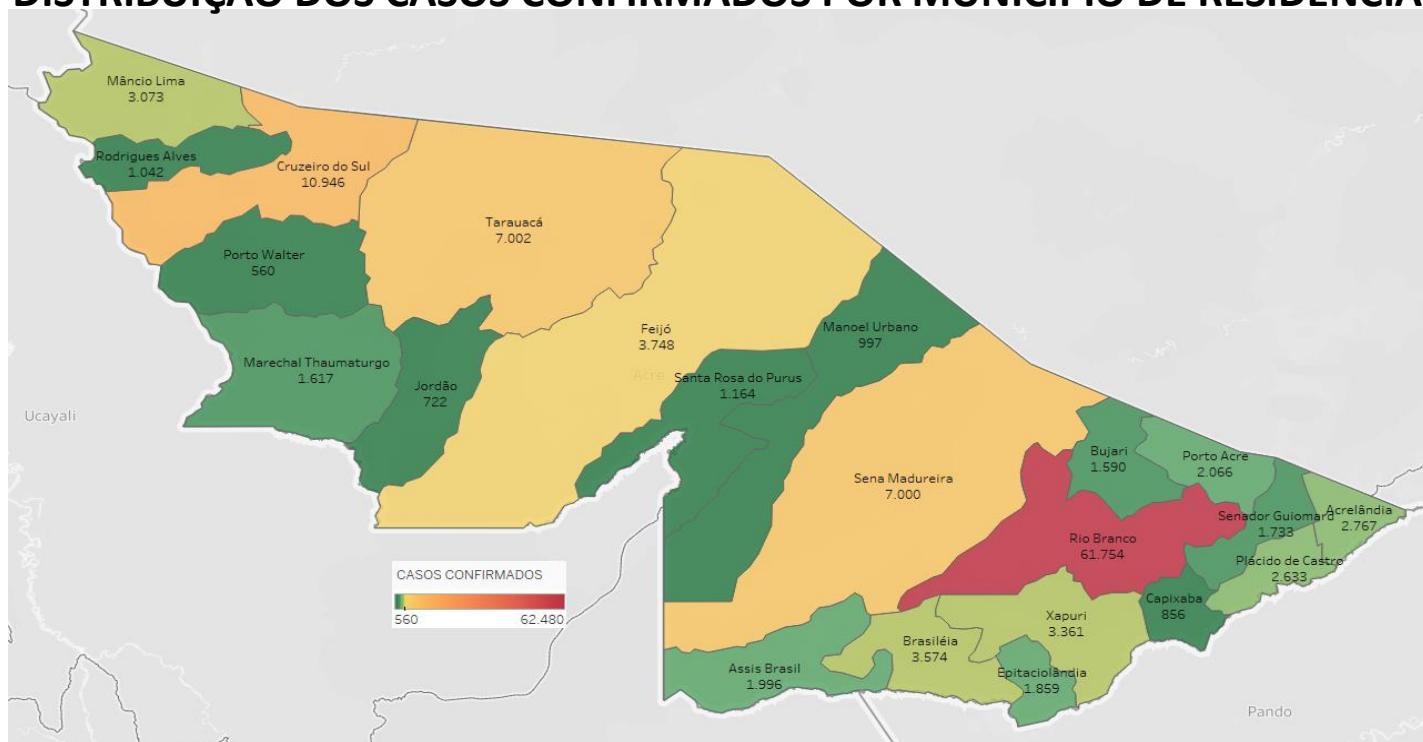


Sexta-feira, 04 de março de 2022

SITUAÇÃO ATUAL DOS CASOS CONFIRMADOS DA COVID-19 NO ESTADO DO ACRE



DISTRIBUIÇÃO DOS CASOS CONFIRMADOS POR MUNICÍPIO DE RESIDÊNCIA



ARRECAÇÃO DE DADOS DAS ÚLTIMAS 24 HORAS

COVID-19

BOLETIM ACRE

SECRETARIA DE ESTADO DE
SAÚDE



As notificações no Estado do Acre começaram a ocorrer a partir do dia 02/03/2020, seguindo até o dia 15/03/20 em média com 2 notificações diárias, após a confirmação dos primeiros casos, no dia 17 de março, as notificações aumentaram de forma significativa. No Estado, até o momento, 315.842 casos notificados, tendo sido 193.778 (61,4%) casos descartados, 122.060 (38,6%) confirmados e 0,0 em análise por PCR (Tabela 1). O Estado do Acre apresentou um aumento de 156 casos confirmados, sendo 07 por RT-PCR e 149 por TR-antígeno. Esse valor é adicionado ao número total de casos confirmados.

TABELA 1 – DISTRIBUIÇÃO DE CASOS DA COVID-19SEGUNDO MUNICÍPIO DE RESIDÊNCIA, ACRE, 2020/2022***

Municípios	Casos notificados	Casos confirmados	Casos descartados	Em análise	
				Merieux	Lacen
Acrelândia	8.459	2.767	5.692	0	0
Assis Brasil	4.481	1.996	2.485	0	0
Brasileia	10.242	3.574	6.668	0	0
Bujari	5.340	1.590	3.750	0	0
Capixaba	2.167	856	1.311	0	0
Cruzeiro do Sul	23.407	10.946	12.460	0	1
Epitaciolândia	5.671	1.859	3.812	0	0
Feijó	7.808	3.748	4.060	0	0
Jordão	1.935	722	1.213	0	0
Mâncio Lima	7.648	3.073	4.575	0	0
Manoel Urbano	2.657	997	1.660	0	0
M. Thaumaturgo	3.899	1.617	2.282	0	0
Plácido de Castro	6.691	2.633	4.058	0	0
Porto Acre	5.161	2.066	3.095	0	0
Porto Walter	1.286	560	726	0	0
Rio Branco	170.675	61.754	108.919	0	2
Rodrigues Alves	3.042	1.042	2.000	0	0
Santa Rosa do Purus	2.411	1.164	1.247	0	0
Sena Madureira	18.839	7.000	11.839	0	0
Senador Guimard	7.631	1.733	5.898	0	0
Tarauacá	10.143	7.002	3.140	0	1
Xapuri	6.249	3.361	2.888	0	0
TOTAL	315.842	122.060	193.778	0	4

Fonte: Laboratório Charles Mérieux; LACEN- Acre; E-SUS VE (notifica.saude.gov.br)

Dados parciais sujeitos à revisão/alteração. **Exame de avaliação laboratorial para detecção de COVID-19

No dia 10 de setembro de 2021, o LACEN-Acre, por meio do sequenciamento genético, identificou 15 amostras sugestivas para variante Delta. Essas amostras foram encaminhadas para o Instituto Evandro Chagas-Belém -PA, confirmando os 06 primeiros casos da variante Delta do coronavírus. Destes, 02 eram de residentes do município do Rio de Janeiro e 04 do município de Rio Branco. Neste sequenciamento foi também identificada outra variante a Lambda (08 amostras), sendo 04 do município de Assis Brasil, 01 de Rio Branco, 02 de Capixaba e 01 de Brasileia.

ARRECAÇÃO DE DADOS DAS ÚLTIMAS 24 HORAS

COVID-19

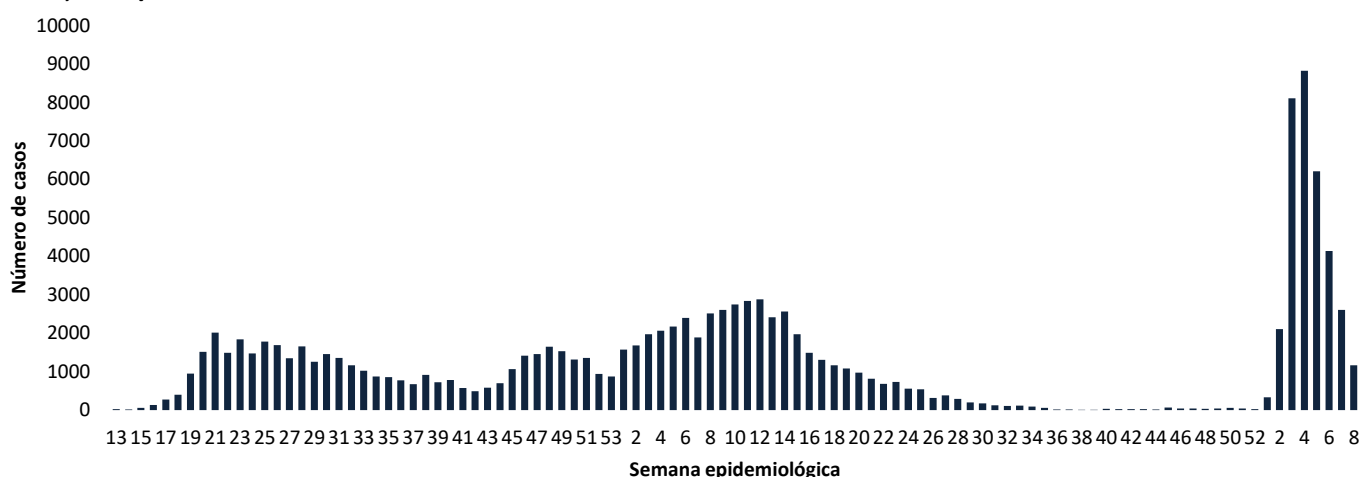
BOLETIM ACRE

SECRETARIA DE ESTADO DE
SAÚDE



De acordo com as semanas epidemiológicas (SE), os casos da COVID-19 apresentaram tendência de aumento até a SE 21/2020, entre as semanas 22 a 30/2020 os casos confirmados apresentaram flutuações, da SE 31 a 37/2020 verifica-se uma tendência de redução. Entretanto, a partir da SE 38/2020 os casos voltaram a apresentar flutuações, com tendência de aumento entre as SE 43-48/2020, a partir da SE 49/2020 os casos apresentaram flutuações, com forte tendência de aumento a partir da SE 01/2021, excetuando-se a SE 07/2021. Observa-se, a partir da SE 13/2021 uma tendência de redução no número de casos confirmados, mantendo-se até a semana 52/2021. Em 2022, a partir da semana 01, os casos confirmados voltaram a apresentar um aumento significativo. (Gráfico 1). Atualmente, o Estado do Acre tem o registro de 1.979 óbitos por COVID-19, que ocorreram entre os dias 06 de abril de 2020 a 04 de março de 2022 (Gráfico 2).

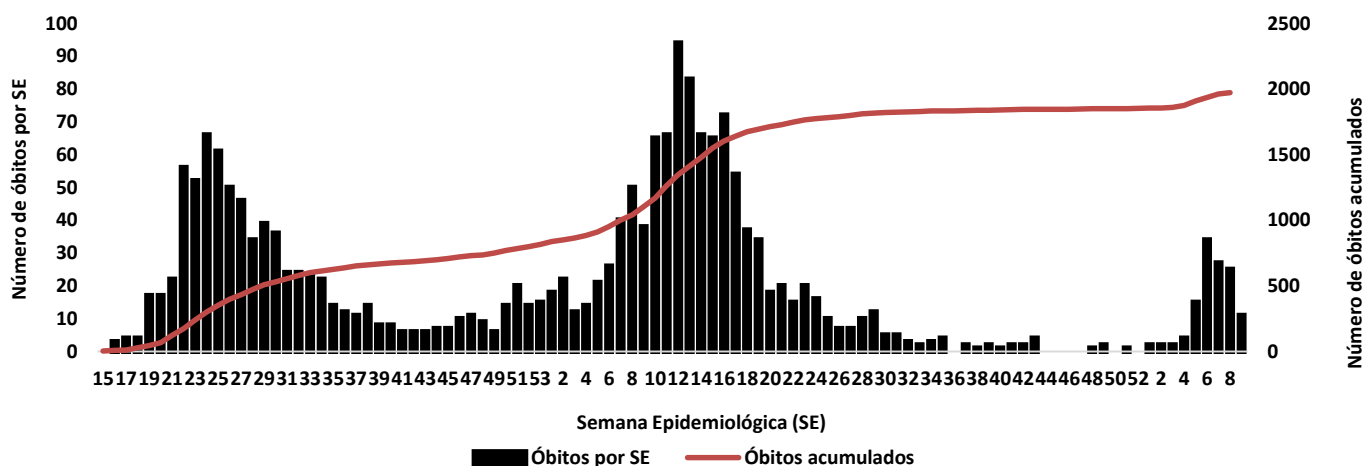
GRÁFICO 1 – DISTRIBUIÇÃO DO NÚMERO DE CASOS CONFIRMADOS DA COVID-19 POR SEMANA EPIDEMIOLÓGICA, ACRE, 2020/2022*



Fonte: Laboratório Charles Mérieux; LACEN- Acre; E-SUS VE (notifica.saude.gov.br)

*Dados parciais sujeitos à revisão/alteração. **Semana Epidemiológica 09 (Dados até o dia 04/03/2022)

GRÁFICO 2 – DISTRIBUIÇÃO DO NÚMERO DE ÓBITOS E CURVA ACUMULADA POR COVID-19, CONFORME SEMANA EPIDEMIOLÓGICA DA OCORRÊNCIA, ACRE, 2020/2022*



Fonte: Laboratório Charles Mérieux; LACEN- Acre; E-SUS VE (notifica.saude.gov.br)

*Dados parciais sujeitos à revisão/alteração. **Semana Epidemiológica 09 (Dados até o dia 04/03/2022)

ARRECAÇÃO DE DADOS DAS ÚLTIMAS 24 HORAS

COVID-19

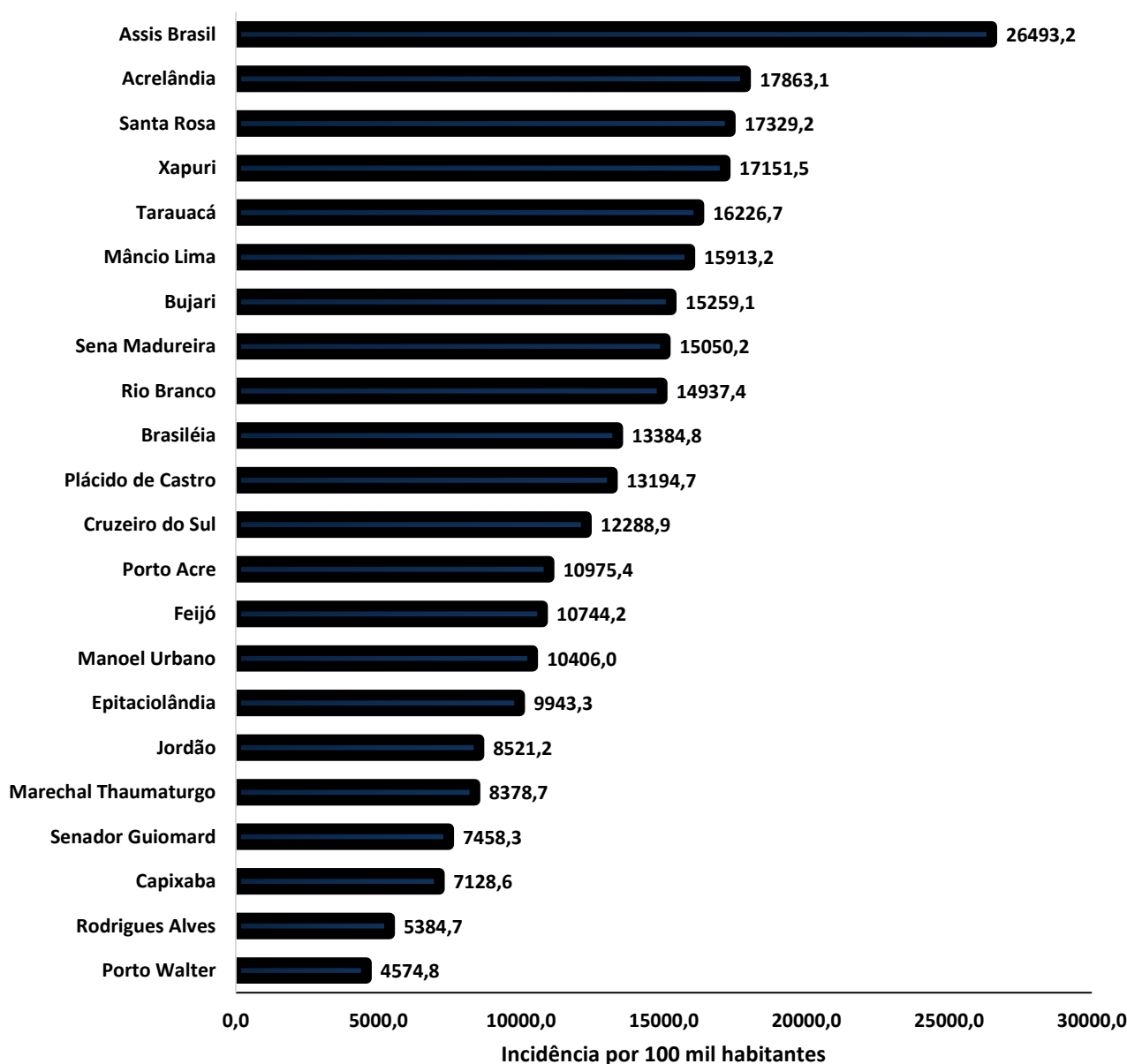
BOLETIM ACRE

SECRETARIA DE ESTADO DE
SAÚDE



A incidência da COVID-19 no Acre é de 13.646,1 casos por 100.000 habitantes, o municípios Assis Brasil e Acrelândia apresentam as maiores incidências do Estado com 26.493,2 e 17.843,1/100.000 habitantes, respectivamente (Gráfico 3).

GRÁFICO 3 - INCIDÊNCIA DA COVID-19 SEGUNDO MUNICÍPIO DE RESIDÊNCIA, ACRE, 2020/2022**



Fonte: Laboratório Charles Mérieux; LACEN- Acre; E-SUS VE (notifica.saude.gov.br)

*Para cada 100.000 habitantes.

**Dados parciais sujeitos à revisão/alteração.

Dos casos positivos, em relação ao sexo, 53.917 (44,2%) casos são do sexo masculino e 68.143 (55,8%) do sexo feminino, quanto à faixa etária dos casos confirmados, a maior proporção encontra-se entre 30 a 39 anos, em ambos os sexos (Gráfico 4).

ARRECAÇÃO DE DADOS DAS ÚLTIMAS 24 HORAS

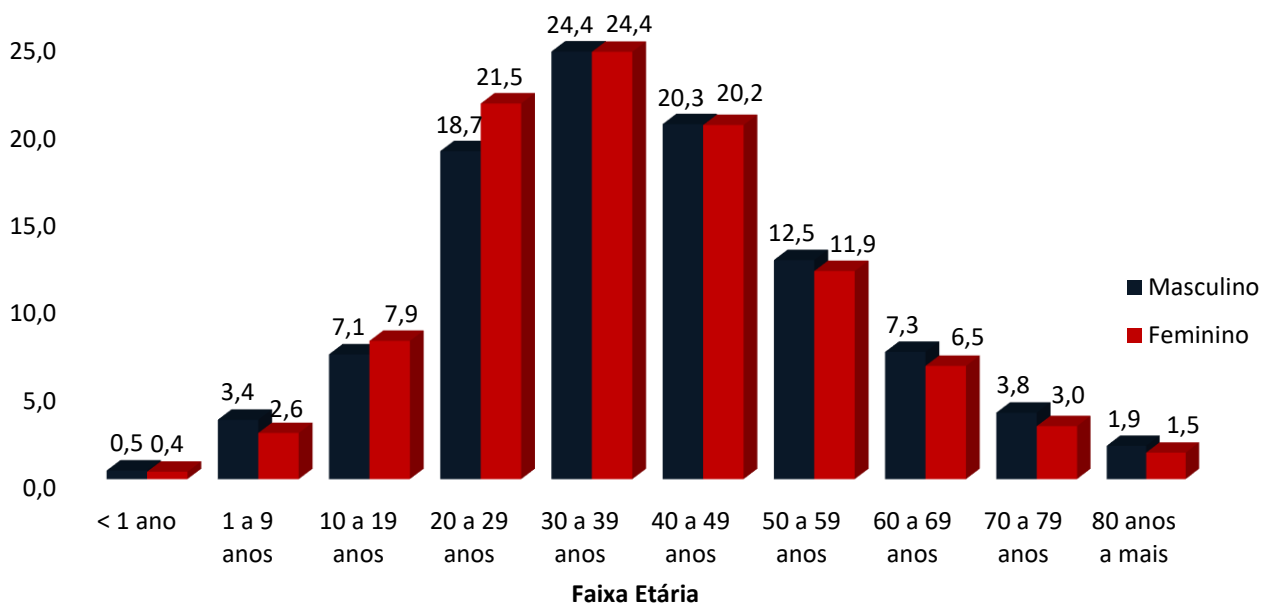
COVID-19

BOLETIM ACRE

SECRETARIA DE ESTADO DE
SAÚDE



GRÁFICO 4. DISTRIBUIÇÃO DOS CASOS CONFIRMADOS* DE COVID-19 POR SEXO E FAIXA ETÁRIA, ACRE, 2020/2022*

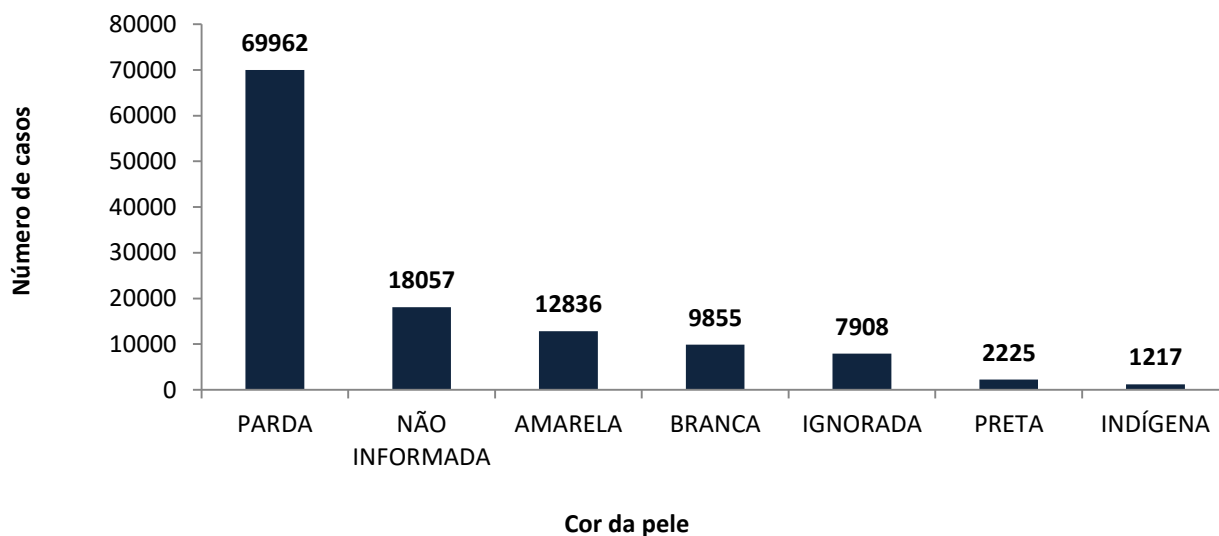


Fonte: Laboratório Charles Mérieux; LACEN- Acre; E-SUS VE (notifica.saude.gov.br)

*Dados parciais sujeitos à revisão/alteração

De acordo com a variável cor da pele, a maior proporção de casos positivos é de pessoas pardas (57,3%). Entretanto, verifica-se que 21,3% dos casos confirmados não possuem o registro desta informação (Gráfico 5).

GRÁFICO 5. DISTRIBUIÇÃO DOS CASOS CONFIRMADOS* DE COVID-19 POR COR DA PELE, ACRE, 2020/2022*



Fonte: Laboratório Charles Mérieux; LACEN- Acre; E-SUSVE (notifica.saude.gov.br)

*Dados parciais sujeitos à revisão/alteração

ARRECAÇÃO DE DADOS DAS ÚLTIMAS 24 HORAS

COVID-19

BOLETIM ACRE

SECRETARIA DE ESTADO DE
SAÚDE



A partir do dia 09 de abril de 2020, o Departamento de Vigilância em Saúde do Estado do Acre considera que os municípios que apresentam casos confirmados da COVID-19 encontram-se na fase de transmissão comunitária ou sustentada, pois não é possível mais estabelecer vínculo epidemiológico entre os casos. A maior parte dos casos positivos estão evoluindo sem complicações, não necessitando de internação, apenas com indicação de isolamento domiciliar por 14 dias para tratamento e recuperação. Até o momento, 118.205 receberam alta, por já ter cumprido os 14 dias e não estarem apresentando mais os sintomas da doença. Entretanto, 1.979 óbitos foram registrados no Estado, o município de Rio Branco apresenta o maior número, 1.168 óbitos. O Acre apresenta um coeficiente de mortalidade (óbitos por 100 mil habitantes) de 221,2 e de letalidade de 1,6%, sendo que o maior coeficiente de mortalidade verifica-se no município de Assis Brasil (331,8/100.000 habitantes) e de letalidade em Senador Guiomard (2,5%) – Tabela 2.

TABELA 2. DISTRIBUIÇÃO DOS CASOS CONFIRMADOS SEGUNDO A EVOLUÇÃO, ACRE, 2020/2022*

Municípios	Nº de testes realizados	Casos confirmados	Altas	Óbitos	Letalidade** (%)	Mortalidade*** (100.000 hab)
Acrelândia	8.459	2.767	2.347	39	1,4	251,8
Assis Brasil	4.481	1.996	1.968	25	1,3	331,8
Brasileia	10.242	3.574	3.462	46	1,3	172,3
Bujari	5.340	1.590	1.532	17	1,1	163,1
Capixaba	2.167	856	830	18	2,1	149,9
Cruzeiro do Sul	23.407	10.946	10.643	185	1,7	207,7
Epitaciolândia	5.671	1.859	1.808	38	2,0	203,3
Feijó	7.808	3.748	3.657	67	1,8	192,1
Jordão	1.935	722	718	2	0,3	23,6
Mâncio Lima	7.648	3.073	3.031	37	1,2	191,6
Manoel Urbano	2.657	997	972	17	1,7	177,4
M. Thaumaturgo	3.899	1.617	1.594	13	0,8	67,4
Plácido de Castro	6.691	2.633	2.551	25	0,9	125,3
Porto Acre	5.161	2.066	1.939	42	2,0	223,1
Porto Walter	1.286	560	550	7	1,3	57,2
Rio Branco	170.675	61.754	59.993	1.168	1,9	282,5
Rodrigues Alves	3.042	1.042	1.025	14	1,3	72,3
Santa Rosa do Purus	2.411	1.164	1.133	7	0,6	104,2
Sena Madureira	18.839	7.000	6.700	86	1,2	184,9
Senador Guiomard	7.631	1.733	1.665	43	2,5	185,1
Tarauacá	10.143	7.002	6.818	50	0,7	115,9
Xapuri	6.249	3.361	3.269	33	1,0	168,4
TOTAL	315.842	122.060	118.205	1.979	1,6	221,2

Fonte: Laboratório Charles Mérieux; LACEN- Acre; E-SUS VE (notifica.saude.gov.br)

*Dados parciais sujeitos à revisão/alteração

** Proporção de óbitos entre os casos confirmados

***Óbitos por 100 mil habitantes

ARRECAÇÃO DE DADOS DAS ÚLTIMAS 24 HORAS

COVID-19

BOLETIM ACRE

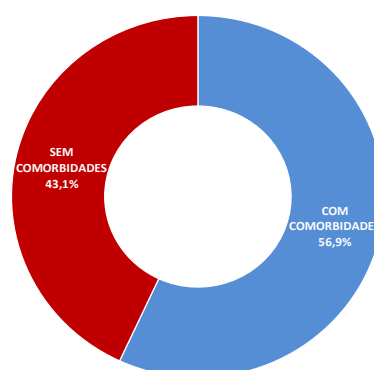
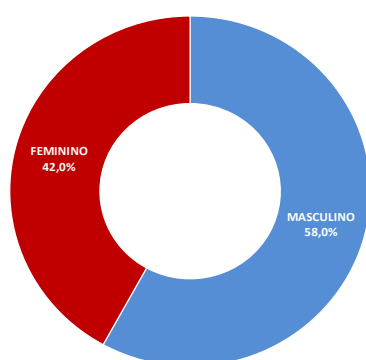
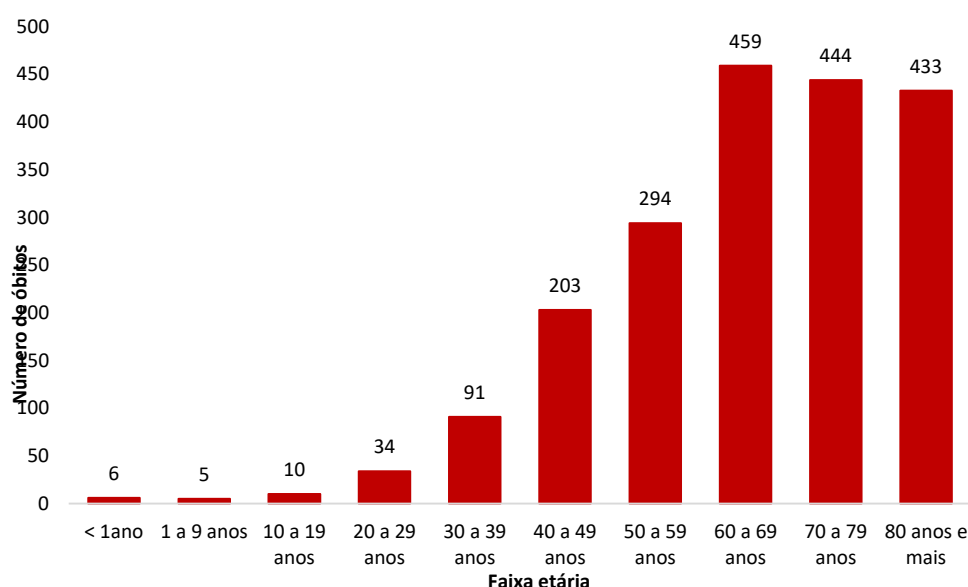
SECRETARIA DE ESTADO DE
SAÚDE



Em relação aos óbitos pode-se observar que 67,5% (1.336 casos) ocorreram em pessoas acima de 60 anos. De acordo com o sexo, 1.148 (58,0%) óbitos ocorreram no sexo masculino e 831 (42,0 %) no sexo feminino. Dentre os 1.979 óbitos, 1.126 (56,9%) deles tinham alguma comorbidade, porém verifica-se que 853 (43,1%) das pessoas que evoluíram para o óbito não tinham histórico de comorbidades (Gráfico 6).

Observação: Os óbitos lançados no boletim diário, somente são contabilizados após a liberação do resultado laboratorial e/ou investigação epidemiológica. Foram registrados 03 óbitos no boletim de hoje, sendo que 01 deles foi das últimas 24 horas e 02 deles aguardavam resultado de avaliação laboratorial e/ou investigação epidemiológica.

GRÁFICO 6. DISTRIBUIÇÃO DOS ÓBITOS POR COVID-19 SEGUNDO FAIXA ETÁRIA, SEXO E COMORBIDADES, ACRE, 2020/2022*.



Fonte: Laboratório Charles Mérieux; LACEN- Acre; E-SUS VE (notifica.saude.gov.br)

*Dados parciais sujeitos à revisão/alteração

ARRECADAÇÃO DE DADOS DAS ÚLTIMAS 24 HORAS

COVID-19

BOLETIM ACRE

SECRETARIA DE ESTADO DE
SAÚDE



De acordo com a faixa etária, observa-se uma relação direta entre a idade e os óbitos, quanto maior a idade, maior também a letalidade da doença (Tabela 3).

TABELA 3. CASOS CONFIRMADOS DA COVID-19, ÓBITOS ABSOLUTOS E ÓBITOS POR 1.000 CASOS NO ACRE, CONFORME A FAIXA ETÁRIA, 2020/2022.

Faixa etária	Nº de casos positivos	Nº de óbitos	Óbitos por 1.000 casos
< 1ano	553	6	10,8
1 a 9 anos	3.633	5	1,4
10 a 19 anos	9.248	10	1,1
20 a 29 anos	24.725	34	1,4
30 a 39 anos	29.798	91	3,1
40 a 49 anos	24.718	203	8,2
50 a 59 anos	14.863	294	19,8
60 a 69 anos	8.346	459	55,0
70 a 79 anos	4.118	444	107,8
80 anos e mais	2.058	433	210,4
TOTAL	122.060	1.979	16,2

Fonte: Laboratório Charles Mérieux; LACEN- Acre; E-SUS VE (notifica.saude.gov.br)

*Dados parciais sujeitos à revisão/alteração

NOTIFICAÇÃO DE CASOS SUSPEITOS

A notificação de casos suspeitos, quando da concordância com os critérios recomendados pelo Ministério da Saúde, deve ser realizada às autoridades epidemiológicas, como: CIEVS Estadual e Secretaria Municipal de Saúde e preencher a ficha de notificação disponível no site: <http://notifica.saude.gov.br>.

PAINEL DE VISUALIZAÇÃO COVID-19 ACRE

✓ Link para visualização: <http://covid19.ac.gov.br/>

EQUIPE RESPONSÁVEL PELA ELABORAÇÃO DO BOLETIM

Antônia Zacarias Campêlo
Renata Sonaira Cordeiro Meireles
Elizabeth Pimentel Ferreira
Helena Albuquerque Catão Feitoza
Marcos Venicius Malveira de Lima

ARRECAÇÃO DE DADOS DAS ÚLTIMAS 24 HORAS

COVID-19

BOLETIM ACRE

SECRETARIA DE ESTADO DE
SAÚDE



Anexo 1 – DISTRIBUIÇÃO DE CASOS DA COVID-19** SEGUNDO MUNICÍPIO DE RESIDÊNCIA E CONFORME O TIPO DE EXAME, ACRE, 2020/2022*

MUNICÍPIOS	CASOS NOTIFICADOS						CASOS CONFIRMADOS						CASOS DESCARTADOS						EM ANÁLISE		
	PCR MERIEU X	PCR LACEN	TR	SOROL OGIA	CE	Total	PCR MERIEUX	PCR LACEN	TR	SOROL OGIA	CE	Total	PCR MERIE UX	PCR LACEN	TR	SOROL OGIA	Total	PCR MERIEU X	PCR LACEN	Total	
Acrelândia	157	2.692	5.600	5	5	8.459	58	1.266	1.438	0	5	2.767	99	1.426	4.162	5	5.692	0	0	0	
Assis Brasil	31	814	3.636	0	0	4.481	12	320	1.664	0	0	1.996	19	494	1.972	0	2.485	0	0	0	
Brasileia	182	5.465	4.587	6	2	10.242	37	2.503	1.030	2	2	3.574	145	2.962	3.557	4	6.668	0	0	0	
Bujari	410	2.167	2.761	1	1	5.340	157	840	592	0	1	1.590	253	1.327	2.169	1	3.750	0	0	0	
Capixaba	724	484	956	3	0	2.167	338	193	325	0	0	856	386	291	631	3	1.311	0	0	0	
Cruzeiro do Sul	1.018	2.630	19.212	544	3	23.407	349	729	9.618	247	3	10.946	669	1.900	9.594	297	12.460	0	1	1	
Epitaciolândia	104	2.821	2.742	1	3	5.671	58	1.199	598	1	3	1.859	46	1.622	2.144	0	3.812	0	0	0	
Feijó	3.191	2.193	2.421	2	1	7.808	1.471	952	1.322	2	1	3.748	1.720	1.241	1.099	0	4.060	0	0	0	
Jordão	11	55	1.869	0	0	1.935	5	9	708	0	0	722	6	46	1.161	0	1.213	0	0	0	
Mâncio Lima	72	182	7.250	144	0	7.648	38	46	2.953	36	0	3.073	34	136	4.297	108	4.575	0	0	0	
Manoel Urbano	72	183	2.399	1	2	2.657	28	58	909	0	2	997	44	125	1.490	1	1.660	0	0	0	
M. Thaumaturgo	19	144	3.735	1	0	3.899	7	31	1.578	1	0	1.617	12	113	2.157	0	2.282	0	0	0	
Plácido de Castro	1.830	1.643	3.215	2	1	6.691	697	711	1.223	1	1	2.633	1.133	932	1.992	1	4.058	0	0	0	
Porto Acre	833	2.761	1.565	2	0	5.161	366	1.150	550	0	0	2.066	467	1.611	1.015	2	3.095	0	0	0	
Porto Walter	11	60	1.145	69	1	1.286	4	11	513	31	1	560	7	49	632	38	726	0	0	0	
Rio Branco	68.909	23.631	77.868	188	79	170.675	28.948	5.121	27.510	96	79	61.754	39.961	18.508	50.358	92	108.919	0	2	2	
Rodrigues Alves	27	118	2.890	7	0	3.042	16	19	1.003	4	0	1.042	11	99	1.887	3	2.000	0	0	0	
Santa Rosa	36	37	2.336	0	2	2.411	15	9	1.138	0	2	1.164	21	28	1.198	0	1.247	0	0	0	
Sena Madureira	2.389	3.344	13.075	28	3	18.839	946	1.140	4.896	15	3	7.000	1.443	2.204	8.179	13	11.839	0	0	0	
Senador Guiomard	486	1.419	5.652	70	4	7.631	259	520	945	5	4	1.733	227	899	4.707	65	5.898	0	0	0	
Tarauacá	283	2.170	7.686	1	3	10.143	125	875	5.999	0	3	7.002	158	1.294	1.687	1	3.140	0	1	1	
Xapuri	106	3.173	2.969	0	1	6.249	46	1.091	2.223	0	1	3.361	60	2.082	746	0	2.888	0	0	0	
TOTAL	80.901	58.186	175.569	1.075	111	315.842	33.980	18.793	68.735	441	111	122.060	46.921	39.389	106.834	634	193.778	0	4	4	

Fonte: Laboratório Charles Mérieux; LACEN- Acre; E-SUS VE (notifica.saude.gov.br).

*Dados parciais sujeitos à revisão/alteração.

**Exame de avaliação laboratorial para detecção de COVID-19.